

แผนพัฒนาอำเภอ ๔ ปี

(พ.ศ. ๒๕๖๑-๒๕๖๔)

อำเภอดอนจาน จังหวัดกาฬสินธุ์



วิสัยทัศน์อำเภอดอนจาน

“ดอนจานเป็นสังคมน่าอยู่ มุ่งสู่เกษตรปลอดภัย

แหล่งท่องเที่ยวหน้าชม ประชาชนใช้ชีวิตพอเพียง”

คณะกรรมการบริหารอำเภอดอนจาน (กบอ.)

เดือนมิถุนายน พ.ศ. ๒๕๕๙



ประกาศอำเภอดอนจาน

เรื่อง ประกาศใช้แผนพัฒนาอำเภอดอนจาน ๔ ปี (พ.ศ. ๒๕๖๑ - ๒๕๖๔)

ด้วยคณะกรรมการบริหารงานอำเภอดอนจาน ได้มีมติเมื่อวันที่ ๑ กรกฎาคม ๒๕๕๙ เห็นชอบแผนพัฒนาอำเภอดอนจาน ๔ ปี (พ.ศ. ๒๕๖๑ - ๒๕๖๔) เพื่อใช้เป็นแนวทางในการพัฒนาพื้นที่อำเภอและนำไปสู่การปฏิบัติอย่างมีประสิทธิภาพ เกิดประสิทธิผล และสอดคล้องกับปัญหารวมทั้งความต้องการของประชาชนได้อย่างครอบคลุมและทั่วถึงโดยแผนพัฒนาอำเภอดอนจาน ๔ ปี (พ.ศ. ๒๕๖๑ - ๒๕๖๔) มีสาระสำคัญ ดังนี้

วิสัยทัศน์ “ดอนจานเป็นสังคมน่าอยู่ มุ่งสู่เกษตรปลอดภัยแหล่งท่องเที่ยวนาชม ประชาชนใช้ชีวิตพอเพียง”

พันธกิจ

๑. พัฒนาคมน สังคม เศรษฐกิจ และสิ่งแวดล้อม
๒. พัฒนาการเกษตรให้ปลอดภัยได้มาตรฐานและมีขีดความสามารถในการแข่งขัน
๓. พัฒนาการท่องเที่ยว

เป้าประสงค์รวม

๑. เศรษฐกิจมีการขยายตัวอย่างยั่งยืนและประชาชนมีคุณภาพชีวิตที่ดี
๒. ประชาชนมีคุณภาพชีวิตที่ดี

ประเด็นยุทธศาสตร์

๑. พัฒนาคมน สังคม เศรษฐกิจ และสิ่งแวดล้อม
๒. พัฒนาการผลิตทางการเกษตร
๓. พัฒนาแหล่งท่องเที่ยว

ดังนั้น อาศัยอำนาจตามความในมาตรา ๖๕ แห่งพระราชบัญญัติระเบียบบริหารราชการแผ่นดิน พ.ศ. ๒๕๓๔จึงขอประกาศใช้แผนพัฒนาอำเภอดอนจาน ๔ ปี (พ.ศ. ๒๕๖๑ - ๒๕๖๔) ดังมีรายละเอียดตามแนบท้ายประกาศนี้ และขอให้ทุกภาคส่วนได้ร่วมกันนำแผนพัฒนาอำเภอดอนจานดังกล่าวไปสู่การปฏิบัติโดยพร้อมเพรียงกันต่อไป

จึงประกาศให้ทราบโดยทั่วกัน

ประกาศ ณ วันที่ ๑ กรกฎาคม ๒๕๕๙

นายพลพงษ์ สมสมัย

นายอำเภอดอนจาน

(๓)

คำนำ

ลักษณะของแผนยุทธศาสตร์พัฒนาอำเภอ ๔ ปี

แผนพัฒนาอำเภอ ๔ ปี เป็นแผนที่ชี้ให้เห็นทิศทางการพัฒนาอำเภอในภาพรวมระยะยาว เป็นแผนที่ได้กำหนดไว้ครอบคลุมทุกด้าน โดยบูรณาการเชื่อมโยงกับนโยบายของรัฐบาล แผนพัฒนาเศรษฐกิจและสังคมแห่งชาติ ยุทธศาสตร์ของจังหวัด ศักยภาพของพื้นที่ และปัญหาความต้องการของประชาชน โดยกระบวนการประชาคมเริ่มจากการมีส่วนร่วมของประชาชน ชุมชน ประชาคม หมู่บ้าน ตำบล และทุกภาคส่วนที่เกี่ยวข้องกับการพัฒนา โดยมีกระบวนการของการประชุมประชาคม จากระดับหมู่บ้าน สู่ระดับตำบล หรือที่เรียกว่าแผนชุมชน มาเชื่อมโยงเป็นแผนยุทธศาสตร์พัฒนาอำเภอ ๔ ปี เพื่อให้เกิดการมีส่วนร่วมระดมความคิดเห็นและมีมติร่วมกัน เพื่อมุ่งไปสู่จุดหมายในการพัฒนา ทั้งนี้ใช้หลักการพัฒนาแบบองค์รวม และการบูรณาการโดยใช้วิธีคิด วิธีทำ มาเป็นกรอบในการดำเนินงานวางแผนยุทธศาสตร์จนเกิดเป็นแผนปฏิบัติการ ที่สามารถบูรณาการเชื่อมโยง ประสานการพัฒนาประเทศไปสู่สัมฤทธิ์ผลตามแผนที่วางไว้ได้

ดังนั้น ในการจัดทำแผนยุทธศาสตร์พัฒนาอำเภอ ๔ ปี จึงได้ใช้กระบวนการจัดทำแผนโดยนำแผนพัฒนาหมู่บ้านและชุมชน มาผนวกในการจัดทำแผน โดยให้สอดคล้องกับแนวนโยบายพื้นฐานแห่งรัฐตามรัฐธรรมนูญ และแผนพัฒนาเศรษฐกิจและสังคมแห่งชาติ และเชื่อมโยงกับยุทธศาสตร์จังหวัด กาฬสินธุ์ เพื่อใช้เป็นกรอบในการจัดทำแผนยุทธศาสตร์พัฒนาอำเภอ ๔ ปี ต่อไป

อำเภอดอนจาน จังหวัดกาฬสินธุ์

เดือน มิถุนายน พ.ศ.๒๕๕๙

(๔)

สารบัญ

ส่วนที่ ๑ ข้อมูลทั่วไปของอำเภอ ประกอบด้วย

- ๑.๑ ความเป็นมาของอำเภอ
- ๑.๒ คำขวัญอำเภอ
- ๑.๓ ข้อมูลสภาพทั่วไปและการวิเคราะห์สถานการณ์ในปัจจุบัน
- ๑.๔ วิสัยทัศน์และประเด็นยุทธศาสตร์ของแผนพัฒนาจังหวัด

ส่วนที่ ๒ การวิเคราะห์สถานการณ์และศักยภาพของพื้นที่ ประกอบด้วย

- ๒.๑ สรุปผลงานโครงการในแผนพัฒนาอำเภอที่ได้ดำเนินการ
ในปีงบประมาณ พ.ศ. ๒๕๕๘-๒๕๕๙
- ๒.๒ สรุปรวมงบประมาณที่อำเภอได้รับการสนับสนุนเพื่อดำเนินโครงการ/กิจกรรม
ตามแผนพัฒนาอำเภอประจำปีงบประมาณ พ.ศ.๒๕๕๙
- ๒.๓ การวิเคราะห์สภาพปัญหาและความต้องการของประชาชนในพื้นที่
- ๒.๔ การวิเคราะห์ศักยภาพของพื้นที่อำเภอ
- ๒.๕ ภาพรวมของบริบทอำเภอ (context Map)
- ๒.๖ การกำหนดตำแหน่งการพัฒนาอำเภอ (Positioning)
- ๒.๗ การประเมินศักยภาพยุทธศาสตร์ของพื้นที่อำเภอ (SWOT Analysis)
- ๒.๘ การวิเคราะห์ทิศทางการพัฒนายุทธศาสตร์การพัฒนาอำเภอ (TOWS Matrix)

๒.๙ การกำหนดก้าวอย่าง

ส่วนที่ ๓ ข้อมูลแผนพัฒนาอำเภอ ๔ ปี (พ.ศ.๒๕๖๑-๒๕๖๔) องค์ประกอบ ดังนี้

๓.๑ วิสัยทัศน์อำเภอ

๓.๒ พันธกิจ

๓.๓ เป้าประสงค์รวม

๓.๔ ประเด็นยุทธศาสตร์

- ประเด็นยุทธศาสตร์ที่ ๑
- ประเด็นยุทธศาสตร์ที่ ๒
- ประเด็นยุทธศาสตร์ที่ ๓
- ประเด็นยุทธศาสตร์ที่ ๔

ส่วนที่ ๔ โครงการภายใต้ประเด็นยุทธศาสตร์

ภาคผนวก - คำสั่งแต่งตั้งคณะกรรมการบริหารงานอำเภอ (กบอ.)

- รายงานการประชุมคณะกรรมการบริหารงาน (กบอ.) ที่รับรองและประกาศใช้
- แผนพัฒนาอำเภอ ๔ ปี (พ.ศ.๒๕๖๑ – ๒๕๖๔)

ส่วนที่ ๑

ข้อมูลทั่วไปของอำเภอดอนจาน

๑.๑ ความเป็นมาของอำเภอ

๑.๒ คำขวัญอำเภอ

๑.๓ ข้อมูลสภาพทั่วไป และการวิเคราะห์สถานการณ์ในปัจจุบัน

๑.๔ วิสัยทัศน์และประเด็นยุทธศาสตร์ของแผนพัฒนาจังหวัดกาฬสินธุ์

(พ.ศ.๒๕๖๑ - ๒๕๖๔)

(๖)

ข้อมูลทั่วไปของอำเภอดอนจาน

๑.๑ ความเป็นมาของอำเภอ

อำเภอดอนจาน จัดตั้งเป็นกิ่งอำเภอ เมื่อวันที่ ๑๕ กรกฎาคม ๒๕๓๙ โดยแยกออกจากอำเภอเมืองกาฬสินธุ์ สืบเนื่องมาจากเขตปกครองของอำเภอเมืองกาฬสินธุ์ มีพื้นที่กว้างใหญ่ และมีประชากรอยู่ในความรับผิดชอบจำนวนมาก ซึ่งเป็นปัญหาและอุปสรรคในการปกครอง การคมนาคมติดต่อระหว่างหมู่บ้านไม่สะดวก ราษฎรไม่ได้รับความสะดวกในการติดต่อกับหน่วยงานราชการต่างๆ นอกจากนี้ ยังประสบปัญหาเกี่ยวกับเรื่องที่ดิน ทำกิน การเจ็บไข้ได้ป่วย เนื่องจากพื้นที่บางส่วนยังอยู่ในเขตพื้นที่ป่าสงวนแห่งชาติดงแม่แฝดและเคยตกอยู่ภายใต้การคุกคามของผู้ก่อการร้ายคอมมิวนิสต์ในขั้นรุนแรง คณะกรรมการสภาตำบลดอนจาน สภาตำบลดงพญา สภาตำบลนาจำปา และสภาตำบลม่วงนา จึงได้ร่วมกัน พิจารณาและมีมติเห็นว่า เพื่อเป็นการอำนวยความสะดวกแก่ประชาชน และยังแบ่งเบาภาระของอำเภอเมืองกาฬสินธุ์ ด้านการปกครอง ด้านความมั่นคง การรักษาความสงบเรียบร้อย และด้านการพัฒนา ตลอดจนเป็นการกระจายความเจริญไปยังท้องที่ห่างไกล และ เป็นการคุ้มครองสวัสดิภาพของประชาชนในพื้นที่ จึงเห็นชอบที่จะขอจัดตั้งกิ่งอำเภอ โดยตั้งชื่อว่า “กิ่งอำเภอดอนจาน” แยกเขตการปกครองออกจากอำเภอเมืองกาฬสินธุ์ จำนวน ๔ ตำบล ๔๘ หมู่บ้าน ปัจจุบันเพิ่มขึ้นมาอีก ๑ ตำบล คือ ตำบลสะอาดไชยศรี โดยแยกออกจากตำบลดอนจาน หมู่บ้านมีจำนวนเท่าเดิม และในปี พ.ศ. ๒๕๕๐ เพื่อเป็นการเฉลิมฉลองเนื่องในวโรกาสปีมหามงคลที่พระบาทสมเด็จพระเจ้าอยู่ภูมิพลอดุลยเดชทรงเจริญพระชนมายุ ครบ ๘๐ พรรษา คณะรัฐมนตรี จึงมีมติให้ยกฐานะ กิ่งอำเภอทุกแห่ง ขึ้นเป็น อำเภอ ตั้งแต่วันที่ ๘ กันยายน ๒๕๕๐ เป็นต้นไป

ผู้ดำรงตำแหน่งปลัดอำเภอผู้เป็นหัวหน้าประจำกิ่งอำเภอ และนายอำเภอ

ผู้ดำรงตำแหน่งปลัดอำเภอผู้เป็นหัวหน้าประจำกิ่งอำเภอดอนจาน

- | | | | | |
|---------------------------------|---------------|--------------|-----------|--------------|
| ๑. นายชูศักดิ์ สุทธิประภา | ตั้งแต่วันที่ | ๑๕ ก.ค. ๒๕๓๙ | ถึงวันที่ | ๒๑ ต.ค. ๒๕๓๙ |
| ๒. นายศิริศักดิ์ ภิญโญภาณุวัฒน์ | ตั้งแต่วันที่ | ๒๒ ต.ค. ๒๕๓๙ | ถึงวันที่ | ๑๙ พ.ค. ๒๕๔๐ |
| ๓. นายเลิศสิน จิงจรัสทรัพย์ | ตั้งแต่วันที่ | ๒๐ พ.ค. ๒๕๔๐ | ถึงวันที่ | ๒๔ พ.ย. ๒๕๔๐ |
| ๔. นายไกรลาส รัตนโอฬาร | ตั้งแต่วันที่ | ๒๕ ก.ค. ๒๕๔๐ | ถึงวันที่ | ๑ พ.ย. ๒๕๔๑ |
| ๕. นายสมศักดิ์ วัฒนากุล | ตั้งแต่วันที่ | ๒ พ.ย. ๒๕๔๑ | ถึงวันที่ | ๒๗ พ.ย. ๒๕๔๒ |

๖. นายจิรพงษ์ แก้วมณี ตั้งแต่วันที่ ๒๘ พ.ย. ๒๕๔๒ ถึงวันที่ ๑๘ ก.ค. ๒๕๔๓
๗. นายวัลลภ ศังขจันทรานนท์ ตั้งแต่วันที่ ๑๙ ก.ค. ๒๕๔๓ ถึงวันที่ ๒๒ ธ.ค. ๒๕๔๕
๘. นายประมวล ศรีทอง ตั้งแต่วันที่ ๖ ม.ค. ๒๕๔๖ ถึงวันที่ ๑๔ พ.ย. ๒๕๔๗
๙. นายสนธาน สร้อยสำโรง ตั้งแต่วันที่ ๑๕ พ.ย. ๒๕๔๗ ถึงวันที่ ๑ พ.ค. ๒๕๔๘
๑๐. นายสมประสงค์ พาหุรักษ์ ตั้งแต่วันที่ ๒ พ.ค. ๒๕๔๘ ถึงวันที่ ๗ ก.ย. ๒๕๕๐

ผู้ดำรงตำแหน่งนายอำเภอดอนจาน

๑. นายสมประสงค์ พาหุรักษ์ ตั้งแต่วันที่ ๘ ก.ย. ๒๕๕๐ ถึงวันที่ ๒๓ พ.ย. ๒๕๕๑
๒. นายโสภณ เนื่องจำนง ตั้งแต่วันที่ ๒๔ พ.ย. ๒๕๕๑ ถึงวันที่ ๒๓ ส.ค. ๒๕๕๒
๓. นายถวิล ศิริสวัสดิติก ตั้งแต่วันที่ ๒๔ ส.ค. ๒๕๕๒ ถึงวันที่ ๑๙ ก.พ. ๒๕๕๓
๔. นายจเร ขวัญเกิด ตั้งแต่วันที่ ๒๐ ก.พ. ๒๕๕๓ ถึงวันที่ ๓๐ มี.ค. ๒๕๕๗

(๗)

๕. นายวิโรจน์ อินสว่าง ตั้งแต่วันที่ ๓๑ มี.ค. ๒๕๕๗ ถึงวันที่ ๒๖ ก.ค. ๒๕๕๘
๖. ร้อยโท ปริญชัย สอนชื่อ ตั้งแต่วันที่ ๒๗ ก.ค. ๒๕๕๘ ถึงวันที่ ๒ ต.ค. ๒๕๕๘
๗. นายบัญชา ฐนอินทร์ ตั้งแต่วันที่ ๑๒ ต.ค. ๒๕๕๘ ถึงปัจจุบัน

๑.๒ คำขวัญอำเภอ


“เมืองดอนจาน พุทธสถานหลวงปู่ใหญ่

น้ำตกไหล ถ้ำไทรย้อย

อ้อยหวานจับจิต หมอนขิดผ้าลายทาง

อ่างห้วยแก่งแหล่งเกษตร ดงแม่เผดภูเงินงาม





(๘)

พุทธสถานหลวงปู่ใหญ่ ตั้งอยู่บ้านกุดครอง หมู่ที่ ๔ ตำบลดอนจาน อำเภอดอนจาน จังหวัดกาฬสินธุ์ อยู่ห่างจากตัวอำเภอประมาณ ๔ กิโลเมตร เป็นพระพุทธรูปที่เก่าแก่ สร้างในสมัยพระบาทสมเด็จพระพุทธยอดฟ้าจุฬาโลกมหาราช รัชกาลที่ ๑ โดยสันนิษฐานว่า สร้างขึ้นเพื่อเป็นการเก็บเครื่องรางของขลัง อยู่ยง คงกะพันมากมาย หลากหลาย ของคนโบราณ และปั้นพระพุทธรูปหุ้มไว้ จึงได้รับการขนานนามว่า “หลวงปู่ใหญ่” ปัจจุบันได้มีการปั้นพระพุทธรูปปูนหุ้มองค์หลวงปู่ใหญ่ โดยในเดือนเมษายนของทุกปี ราษฎรตำบลดอนจาน และตำบลใกล้เคียง ได้ร่วมกันจัดงาน “ สักระบุชาหลวงปู่ใหญ่ ” ขึ้นทุกปี จนเป็นงานประเพณีที่สำคัญของอำเภอดอนจาน

น้ำตกไหล ถ้ำไทรย้อย ตั้งอยู่บนหลังเขาถ้ำผาแดง บ้านสายป่าแดง หมู่ที่ ๔ ตำบลสะอาดไชยศรี ซึ่งเป็นเขตที่พิกสงฆ์ถ้ำผาแดง ลักษณะของน้ำตก จะมีน้ำผุดไหล เป็นธารยาวลงมาที่หน้าผาตรงต้นไทรหน้าถ้ำ ชาวบ้านจึงเรียกน้ำตก ถ้ำไทรย้อย โดยน้ำผุดแหล่งนี้ จะไหลไม่หยุดทุกฤดู แม้ฤดูร้อนเดือนเมษายน ก็ยังมีน้ำผุดขึ้นมาไหลเป็นธารลงไปเป็นน้ำตกถ้ำไทรย้อย ปัจจุบัน สำนักงานการท่องเที่ยวและกีฬาจังหวัดกาฬสินธุ์ ได้ขึ้นทะเบียนน้ำตกถ้ำไทรย้อยเป็นสถานที่ท่องเที่ยวที่แปลกประหลาด (UNSEEN) ของจังหวัดกาฬสินธุ์ และการท่องเที่ยวแห่งประเทศไทย ได้จัดสรรงบประมาณ ให้สร้างถนนลาดยางไปยังน้ำตกถ้ำไทรย้อยเป็นระยะทาง ๗ กิโลเมตร ทำให้การไปท่องเที่ยวหรือไปเที่ยวชมน้ำผุดที่แปลกประหลาด ที่ผุดขึ้นมาจากสันภูเขา ไหลลงมาเป็นน้ำตกถ้ำไทรย้อยที่ให้ความชุ่มชื้น และสวยงาม แก่ผู้พบเห็นเป็นอย่างมาก ซึ่งมีระยะทางห่างจากตัวจังหวัดกาฬสินธุ์ เพียง ๓๕ กิโลเมตร เท่านั้น

อ้อยหวานจับจิต พืชเศรษฐกิจทางการเกษตรที่สำคัญของอำเภอดอนจาน ที่ควบคู่ไปกับการทำนา คือการปลูกอ้อย อ้อยที่นี่จะมีรสชาติหวาน ทำให้ได้ค่าเปอร์เซ็นต์น้ำตาลที่สูง มีโรงงานน้ำตาลอยู่ในพื้นที่อำเภอกว้างขวางไม่ต้องกังวลเกี่ยวกับสถานที่ขาย

หมอนขิดผ้าลายทาง เป็นสินค้า OTOP จากกลุ่มแม่บ้าน ที่สร้างจากภูมิปัญญาท้องถิ่นจะมีลายเป็นเอกลักษณ์เฉพาะ ของพื้นที่

อ่างห้วยแก่งแหล่งเกษตร ตั้งอยู่บ้านดงเย็น หมู่ที่ ๔ ตำบลดงพุง อำเภอดอนจาน จังหวัดกาฬสินธุ์ ห่างจากตัวอำเภอดอนจานประมาณ ๑๒ กิโลเมตร อยู่ในความดูแลของ สำนักงานโครงการชลประทานจังหวัดกาฬสินธุ์ อ่างเก็บน้ำห้วยแก่งเป็นอ่างเก็บน้ำขนาดใหญ่ สร้างขึ้นเพื่อใช้สำหรับการเกษตร มีพื้นที่รับประโยชน์จำนวน ๒,๔๐๐ ไร่ นอกจากนี้อ่างห้วยแก่ง ยังเหมาะสำหรับเป็นสถานที่พักผ่อนหย่อนใจ และจัดงานประเพณีลอยกระทง

ดงแม่เผดภูเงินงาม เขตป่าอนุรักษ์ ผืนป่าขนาดใหญ่ของอำเภอดอนจาน ตั้งอยู่ตำบลสะอาดไชยศรี

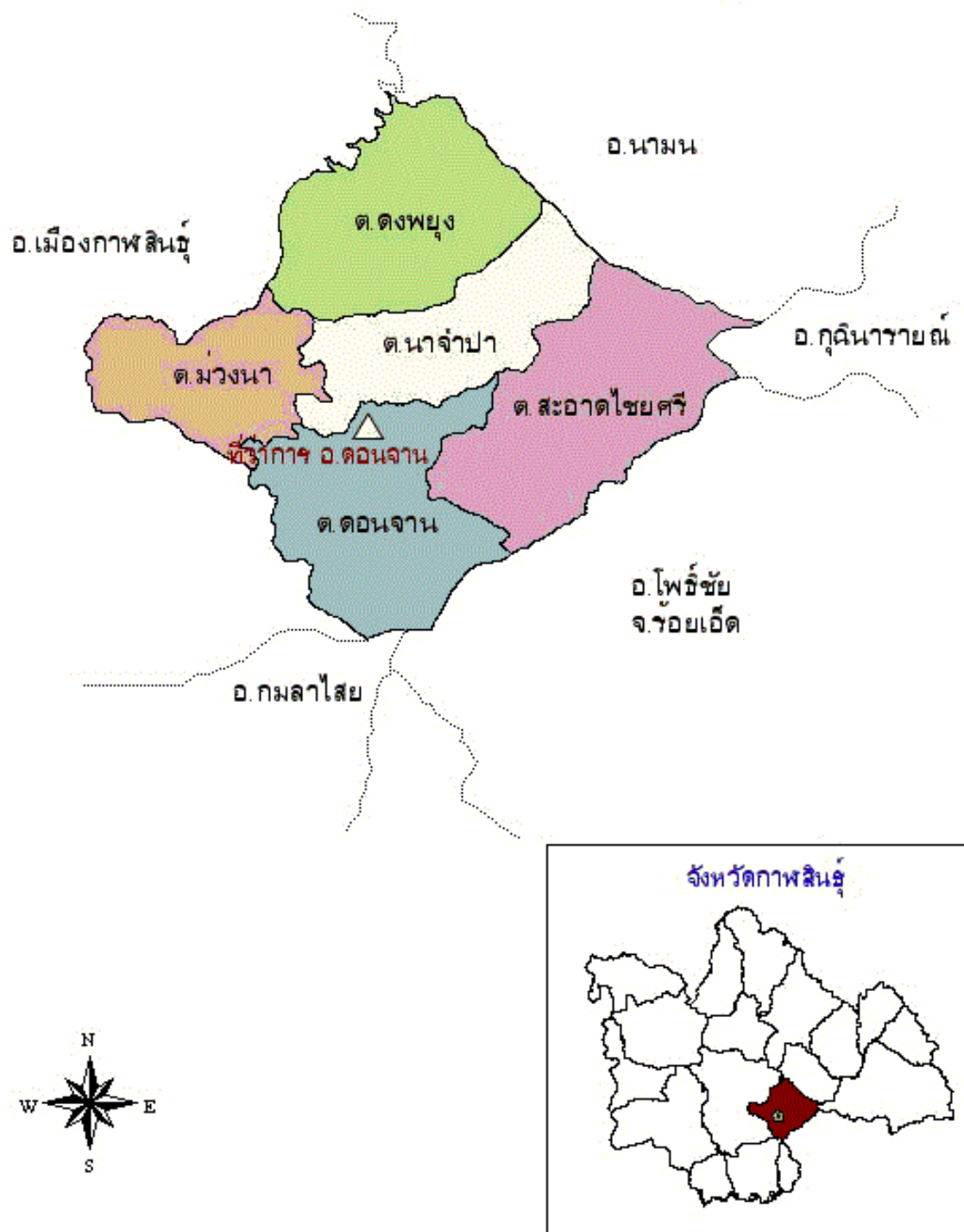


(๙)

๑.๓ ข้อมูลสภาพทั่วไปและการวิเคราะห์สถานการณ์ปัจจุบัน

แผนที่อำเภอดอนจาน

อำเภอดอนจาน จังหวัดกาฬสินธุ์



อำเภอตอนจาน ตั้งอยู่ทิศตะวันออกของจังหวัดกาฬสินธุ์ ห่างจากจังหวัดกาฬสินธุ์ ๒๕ กิโลเมตร มีพื้นที่ทั้งหมด ๒๐๔.๑๙๗ ตารางกิโลเมตร (๑๒๗,๖๒๓.๑๒ ไร่)

ทิศเหนือ	ติดเขตตำบลกลางหมื่น อำเภอเมืองกาฬสินธุ์ จังหวัดกาฬสินธุ์
ทิศตะวันออก	ติดเขตตำบลหลักเหลี่ยม อำเภอนามน ตำบลนาขาม อำเภอกุฉินารายณ์ จังหวัดกาฬสินธุ์ และตำบลอัคคะคำ อำเภอโพธิ์ชัย จังหวัดร้อยเอ็ด
ทิศใต้	ติดเขตตำบลโคกสมบุรณ์ อำเภอกมลาไสย และตำบลเชียงเครือ อำเภอเมืองกาฬสินธุ์ จังหวัดกาฬสินธุ์
ทิศตะวันตก	ติดเขตตำบลเหนือ ตำบลไผ่ และตำบลเชียงเครือ อำเภอเมืองกาฬสินธุ์ จังหวัดกาฬสินธุ์

สภาพพื้นที่

ส่วนใหญ่เป็นที่ราบสูงและเนินเขาสูง ๆ ต่ำ ๆ จากทิศตะวันออกสู่ทิศตะวันตก มีป่าไม้กระจายอยู่ทั่วไปและลักษณะเป็นดินทราย แยกเป็น พื้นที่ราบ ๗๐,๖๘๕ ไร่ คิดเป็นร้อยละ ๕๕.๓๙% เนินเขา ๔,๗๐๕ ไร่ คิดเป็นร้อยละ ๓.๖๙% พื้นน้ำ ๕๐.๐๕ ไร่ คิดเป็นร้อยละ .๐๓ % อื่น ๆ ๕๒,๑๘๓.๐๗ ไร่ คิดเป็นร้อยละ ๔๐.๘๙%

อาณาเขตติดต่อ

ทิศเหนือ	ติดต่อกับตำบลกลางหมื่น อำเภอเมือง
ทิศตะวันออก	ติดต่อกับตำบลหลักเหลี่ยม อำเภอนามน ตำบลนาขาม อำเภอกุฉินารายณ์ จังหวัดกาฬสินธุ์ และตำบลอัคคะคำ อำเภอโพธิ์ชัย จังหวัดร้อยเอ็ด
ทิศใต้	ติดต่อกับตำบลโคกสมบุรณ์ อำเภอกมลาไสย และตำบลเชียงเครือ อำเภอเมืองจังหวัดกาฬสินธุ์
ทิศตะวันตก	ติดต่อกับตำบลเหนือ ตำบลไผ่ และตำบลเชียงเครือ อำเภอเมือง จังหวัดกาฬสินธุ์

ลักษณะภูมิประเทศ

พื้นที่ส่วนใหญ่เป็นที่ราบสูงและเนินเขาสูง ๆ ต่ำ ๆ จากทิศตะวันออกสู่ทิศตะวันตก มีป่าไม้กระจายอยู่ทั่วไปและลักษณะเป็นดินทราย แยกเป็น พื้นที่ราบ ๗๐,๖๘๕ ไร่ คิดเป็นร้อยละ ๕๕.๓๙% เนินเขา ๔,๗๐๕ ไร่ คิดเป็นร้อยละ ๓.๖๙ % พื้นน้ำ ๕๐.๐๕ ไร่ คิดเป็นร้อยละ .๐๓ % อื่น ๆ ๕๒,๑๘๓.๐๗ ไร่ คิดเป็นร้อยละ ๔๐.๘๙%

ลักษณะภูมิอากาศ

ฤดูร้อน เริ่มจากเดือนมีนาคม ถึง เดือนพฤษภาคม อากาศจะร้อนจัดในช่วงเดือนเมษายน

ฤดูฝน เริ่มตั้งแต่เดือนมิถุนายน ถึง เดือนตุลาคม จะมีฝนตกชุกในช่วงเดือนกันยายน

ฤดูหนาว เริ่มตั้งแต่เดือนพฤศจิกายน ถึง เดือนกุมภาพันธ์ สภาพอากาศ โดยทั่วไปจะหนาวเย็นและหนาวจัดช่วงเดือนธันวาคม

(๑๑)

การปกครอง

แบ่งเขตการปกครองตามพระราชบัญญัติลักษณะการปกครองท้องที่ พ.ศ. ๒๔๕๗ เป็น ๕ ตำบล ๔๘ หมู่บ้าน องค์การปกครองส่วนท้องถิ่น จำนวน ๕ แห่ง คือ

๑. เทศบาลตำบลดอนจาน	จำนวน ๙ หมู่บ้าน
๒. เทศบาลตำบลม่วงนา	จำนวน ๙ หมู่บ้าน
๓. องค์การบริหารส่วนตำบลสะอาดไชยศรี	จำนวน ๘ หมู่บ้าน
๔. องค์การบริหารส่วนตำบลดงพยอม	จำนวน ๑๓ หมู่บ้าน
๕. องค์การบริหารส่วนตำบลนาจำปา	จำนวน ๙ หมู่บ้าน

หน่วยงานต่าง ๆ ในพื้นที่

-หน่วยงานราชการ/รัฐวิสาหกิจ

๑. ที่ทำการปกครองอำเภอดอนจาน
๒. สถานีตำรวจภูธรดอนจาน
๓. โรงพยาบาลดอนจาน
๔. สำนักงานสาธารณสุขอำเภอดอนจาน
๕. สำนักงานเกษตรอำเภอดอนจาน
๖. ปศุสัตว์อำเภอดอนจาน
๗. สำนักงานพัฒนาชุมชนอำเภอดอนจาน
๘. ศูนย์การศึกษาอกระบบและการศึกษาตามอัธยาศัยอำเภอดอนจาน
๙. การไฟฟ้าส่วนภูมิภาคสาขาอำเภอดอนจาน

-ธนาคารหรือสถาบันการเงิน

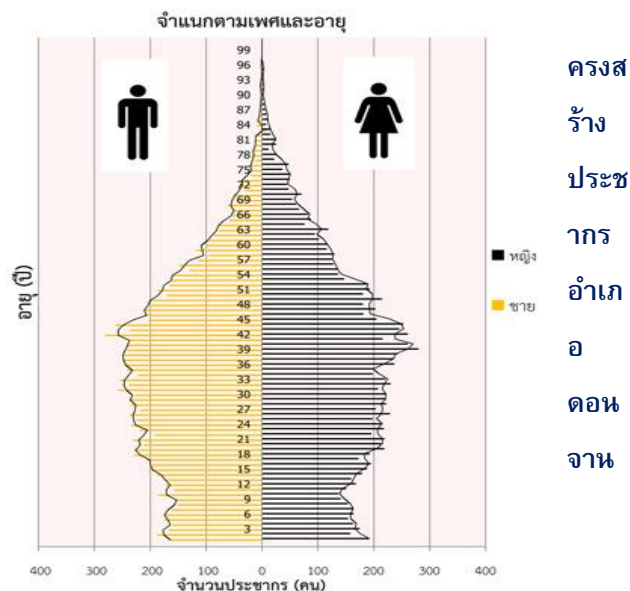
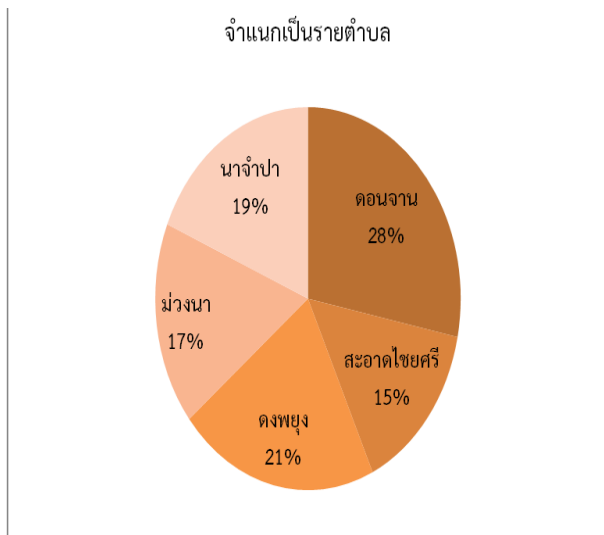
- ๑ ธนาคารพาณิชย์ ๑ แห่ง (ธ.ก.ส.)
- ๒ กองทุนหมู่บ้าน ๔๘ กองทุน (ครบทุกหมู่บ้าน) (วงเงิน ๑๑๑,๒๐๐,๐๐๐ บาท)
- ๓ กองทุนโครงการกขคจ. ๒๖ หมู่บ้าน (วงเงิน ๗,๒๙๔,๗๒๐ บาท)
- ๔ กลุ่มออมทรัพย์เพื่อการผลิต มีทั้งหมด ๑๖ กลุ่ม สมาชิก ๑,๘๗๔ คน มีเงินทั้งหมด ๔,๐๖๔,๐๔๘ บาท

(๑๒)

ประชากร

ตำบล	ประชากร		รวม	ครัวเรือน	หมายเหตุ
	ชาย	หญิง			
ดอนจาน	๓,๖๙๔	๓,๖๑๑	๗,๓๐๕	๑,๘๔๐	เทศบาล
สะอาดไชยศรี	๑,๙๑๖	๑,๙๓๘	๓,๘๕๔	๙๒๘	อบต.
ดงพุง	๒,๗๒๗	๒,๗๔๘	๕,๔๗๕	๑,๔๑๒	เทศบาล
ม่วงหา	๒,๒๐๖	๒,๒๑๘	๔,๔๒๔	๑,๐๖๓	อบต.
นาจำปา	๒,๔๒๖	๒,๔๒๕	๔,๘๕๑	๑,๒๗๙	อบต.
รวม	๑๒,๙๖๙	๑๒,๙๔๐	๒๕,๙๐๙	๖,๕๑๒	

ประชากร อำเภอดอนจาน มีประชากรทั้งหมด ๒๕,๘๑๕ คน แบ่งเป็นเพศชาย ๑๒,๙๖๖ คน เพศหญิง ๑๒,๘๓๙ คน
(ที่มา : สำนักทะเบียนอำเภอดอนจาน ข้อมูล ณ วันที่ ๓๐ มิถุนายน ๒๕๕๘)



จากการวิเคราะห์ข้อมูลแผนภูมิโครงสร้างประชากร พบว่า ประชากรส่วนใหญ่อาศัยอยู่ในพื้นที่ตำบลดอนจาน ตำบลดงพญาง ตำบลนาจำปา ตำบลม่วงนา และตำบลสะอาดไชยศรีตามลำดับ มีอัตราส่วนการเกิดของเด็กลดลง และมีแนวโน้มจะเข้าสู่สังคมผู้สูงอายุ ในระยะเวลาอีกประมาณ ๒๐ - ๒๕ ปี ข้างหน้า

(๑๓)

การศึกษา

- ระดับมัธยมศึกษา อำเภอดอนจานมีสถานศึกษาในระดับมัธยมศึกษา ๒ แห่ง
- ระดับประถมศึกษา ๑๔ แห่ง
- จำนวนนักเรียน ๕,๒๑๘ คน บุคลากรและข้าราชการครู ในสถานศึกษา ๒๙๔ คน
- ศูนย์การศึกษานอกโรงเรียนและการเรียนรู้ตามอัธยาศัย ๑ แห่ง

- ศูนย์เด็กเล็กสังกัดองค์กรปกครองส่วนท้องถิ่น ๑๑ แห่ง แยกเป็นตำบลดังนี้

ตำบล	โรงเรียน		กศน.	ศูนย์เด็กเล็ก
	มัธยม	ประถม		
ดอนจาน	๑	๓	๑	๓
สะอาดไชยศรี	๐	๔	๐	๓
ดงพุง	๐	๔	๐	๑
ม่วงหา	๐	๒	๐	๒
นาจำปา	๑	๓	๐	๒
รวม	๒	๑๖	๑	๑๑

- ศูนย์บริการการศึกษาออกโรงเรียนอำเภอดอนจาน มีกิจกรรมให้บริการด้านการศึกษาดังนี้

ก) ห้องสมุดประชาชน จำนวน ๑ แห่ง

ข) ศูนย์บริการการศึกษาประจำตำบล จำนวน ๕ แห่ง (ครบทุกตำบล)

สาธารณสุข

๑. อำเภอดอนจาน จังหวัดกาฬสินธุ์มีโรงพยาบาลประจำอำเภอขนาดเล็ก ๓๐ เตียง จำนวน ๑ แห่ง

๒. คลินิกเอกชน ๑ แห่ง และร้านขายยา จำนวน ๒ แห่ง

๓. สถานบริการสาธารณสุข โรงพยาบาลส่งเสริมสุขภาพตำบลครอบคลุมทุกตำบล จำนวน ๖ แห่ง

- โรงพยาบาลส่งเสริมสุขภาพตำบลกุดครอง
- โรงพยาบาลส่งเสริมสุขภาพตำบลสะอาดไชยศรี
- โรงพยาบาลส่งเสริมสุขภาพตำบลดงเจริญ
- โรงพยาบาลส่งเสริมสุขภาพตำบลบ้านม่วง
- โรงพยาบาลส่งเสริมสุขภาพตำบลนาจำปา
- โรงพยาบาลส่งเสริมสุขภาพตำบลหนองแวงแสน

(๑๔)

สถานการณ์โรค

ตารางอัตราป่วย ๕ อันดับ แยกตามกลุ่มอาการของโรค

ลำดับที่	กลุ่มอาการ	จำนวน	อัตราต่อประชากรพันคน
๑	โรคระบบทางเดินหายใจ	๘,๓๔๒	๓๑๒.๐๖
๒	โรคระบบย่อยอาหาร	๕,๔๘๗	๒๐๕.๒๕
๓	อาการแสดงไม่ทราบสาเหตุ	๔,๔๑๘	๑๖๕.๒๗
๔	โรคระบบกล้ามเนื้อ	๒,๘๘๔	๑๐๗.๘๘
๕	โรคระบบไร้ท่อ	๑,๙๓๓	๗๒.๓๑

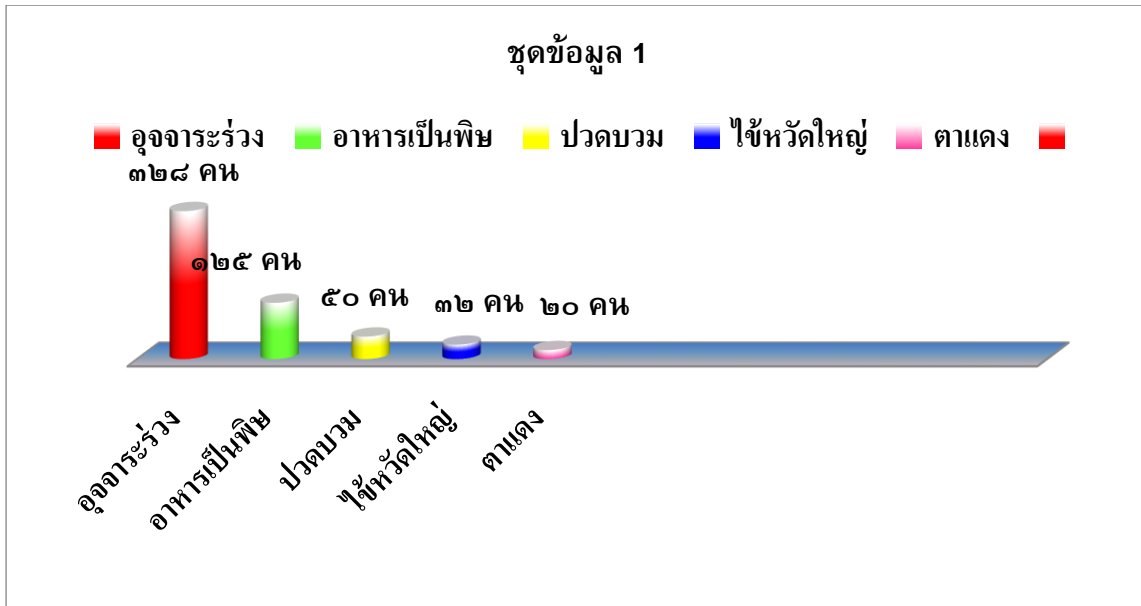
ที่มา : ระบบรายงาน ๕๐๕ สำนักงานสาธารณสุขอำเภอดอนจาน

ตาราง อัตราป่วย ๕ อันดับ ตามระบบรายงานเฝ้าระวังโรคติดต่อ รง.๕๐๖

ลำดับที่	ชื่อโรค	จำนวน	อัตราต่อประชากรแสนคน
๑	อุจจาระร่วง	๓๒๘	๑๒๒๖.๙๙
๒	อาหารเป็นพิษ	๑๒๕	๔๖๗.๖๐
๓	ปอดบวม	๕๐	๑๘๗.๐๔
๔	ไขหวัดใหญ่	๓๒	๑๑๙.๗๐
๕	ตาแดง	๒๐	๗๔.๘๑

ที่มา : ระบบรายงาน ๕๐๔ สำนักงานสาธารณสุขอำเภอดอนจาน

อัตราป่วย ๕ อันดับ ตามระบบรายงานเฝ้าระวังโรคติดต่อ ๕๐๖



(ข้อมูล:สำนักงานสาธารณสุขอำเภอตอนจาน)

พบว่า สาเหตุการเสียชีวิตของคนในอำเภอตอนจาน อันดับ ๑ เป็นโรคเนื้องอกและมะเร็งทุกชนิด รองลงมาเป็นโรคระบบไหลเวียนโลหิต และไม่ระบุสาเหตุ เป็นอัตราต่อแสน เท่ากับ ๑๒๐.๓๕, ๘๔.๒๔ และ ๖๑.๖๘ ตามลำดับ

-สาเหตุการป่วยของผู้มารับบริการประเภทผู้ป่วยนอกของสถานบริการภาครัฐทุกแห่งในอำเภอตอนจาน จังหวัดกาฬสินธุ์ ปีพ.ศ.๒๕๕๘ พบว่า มีการป่วยด้วยโรคเบาหวาน มากที่สุด

ศาสนาและวัฒนธรรม

ด้านศาสนา

ประชาชนในพื้นที่อำเภอตอนจานส่วนใหญ่ นับถือศาสนาพุทธ มีวัดในพุทธศาสนา จำนวน ๒๖ แห่ง แยกเป็นมหานิกาย ๒๑ แห่ง ธรรมยุติก ๕ แห่ง ซึ่งช่วงปิดเทอมภาคฤดูร้อน ได้มีการจัดโครงการบรรพชาสามเณรภาคฤดูร้อนเฉลิมพระเกียรติ เป็นประจำทุกปี

ด้านวัฒนธรรมและขนบธรรมเนียมประเพณี

- งานแห่เทียนเข้าพรรษา
- ทอดเทียนโฮม
- งานบุญบั้งไฟ
- ตักบาตรเทโวโลหะ
- งานบุญเดือนสี่
- บุญจุน
- งานประเพณีสงกรานต์
- งานประเพณีบุญกุ่มข้าว



(๑๖)

การคมนาคม

๑. มีเส้นทางติดต่อคมนาคม สู่ตัวจังหวัดกาฬสินธุ์ สามารถเดินทางไปได้ ๒ เส้นทาง โดยถนน รพช. สายทุ่งมน – สะอาดไชยศรี ระยะทาง ๒๗ กิโลเมตร และ ถนนสาย คำแม็ก – โพธิ์ชัย ระยะทาง ๒๖ กิโลเมตร เป็นถนนลาดยางตลอดสาย
๒. มีเส้นทางคมนาคมติดต่อระหว่างอำเภอ ตำบลและหมู่บ้าน เป็นถนนลูกรังและถนนลาดยางในบางช่วงสามารถติดต่อกันได้ทุกหมู่บ้าน แต่มีถนนบางสายเดินทางค่อนข้างลำบากในฤดูฝน
๓. มีรถยนต์โดยสารประจำทางบริการจากอำเภอดอนจาน ถึงจังหวัดกาฬสินธุ์ และอำเภอข้างเคียง

ด้านเศรษฐกิจ

๑. ด้านการเกษตรกรรม อำเภอดอนจานมีพื้นที่เกษตรกรรมทั้งสิ้น ๙๘,๔๗๑ ไร่ มีการเพาะปลูกพืชผลทางการเกษตร แยกได้ดังนี้

ตำบล	พื้นที่ทั้งหมด (ไร่)	พื้นที่ทำการเกษตร (ไร่)					รวมพื้นที่เกษตร (ไร่)
		ข้าว	มันสำปะหลัง	อ้อย	ยางพารา	ผลไม้ยืนต้นอื่นๆ	
ดอนจาน	๓๓,๑๕๙	๑๒,๑๑๓	๓,๒๓๙	๒,๑๑๔	๑,๒๙๖	๑,๐๘๓	๑๙,๘๔๕
สะอาดไชยศรี	๒๙,๘๘๔	๖,๕๗๑	๘,๘๓๔	๔,๕๖๘	๑,๖๘๙	๘๗๗	๒๒,๕๓๙
ดงพุง	๒๔,๘๖๙	๕,๘๙๖	๗,๘๔๗	๔,๘๑๘	๑,๒๙๕	๕	๑๙,๘๖๑
ม่วงนา	๑๖,๙๓๗	๙,๘๑๕	๑,๖๒๔	๑,๔๗๘	๘๐๕	๒,๑๐๑	๑๕,๘๒๓
นาจำปา	๒๓,๐๓๕	๖,๕๖๒	๕,๖๘๐	๓,๑๘๑	๔,๗๘๐	๒๐๐	๒๐,๔๐๓
รวม	๑๒๗,๘๘๔	๔๐,๙๕๗	๒๗,๒๒๔	๑๖,๑๕๙	๙,๘๖๕	๔,๒๖๖	๙๘,๔๗๑

ที่มา : สำนักงานเกษตรอำเภอดอนจาน ณ วันที่ ๙ กรกฎาคม ๒๕๕๘

- ประชาชนในอำเภอตอนจาน ส่วนมากมีอาชีพหลักคือการทำนา (๙๕ เปอร์เซ็นต์ ของประชากร) ส่วนอาชีพรองคือการทำไร่ ไม้ผล-ไม้ยืนต้น เลี้ยงสัตว์และรับจ้างทั่วไป

- พืชเศรษฐกิจที่สำคัญ

การปลูกข้าว เมื่อพิจารณาผลผลิตข้าวได้ในแต่ละหมู่บ้านเปรียบเทียบกับจำนวนประชากรที่บริโภคข้าวทั้งหมู่บ้านนั้น ๆ แล้วพบว่า หมู่บ้านที่ผลิตข้าวได้มากเกินความต้องการการบริโภคภายในครัวเรือนพอที่จะขายได้มีทุกหมู่บ้าน ผลผลิตข้าวเฉลี่ย ๔๕๐ ก.ก./ไร่

(๑๗)

มันสำปะหลัง พื้นที่อำเภอตอนจานส่วนใหญ่เป็นดินร่วนปนทรายเกษตรกรส่วนใหญ่จะปลูกมันสำปะหลัง ควบคู่กับการทำนา โดยมากเกษตรกรจะปลูก ๒ รอบ/ปี คือ ระหว่าง เดือน พ.ย – พ.ค. (ระยะสั้น เรียกมันปลั่ง) และช่วง เดือน ก.พ. – ธ.ค. (เรียกมันปี) การขายโดยมากจะขายเป็นหัวมันสดตามน้ำหนักและราคาตามลานรับซื้อรายย่อย ที่พ่อค้าคนกลางติดต่อประกาศรับซื้อ ซึ่งจะมีกระจายอยู่ทุกตำบล ประมาณ ๕ – ๖ ลาน จากนั้นพ่อค้าคนกลางก็จะนำส่งโรงงานแปรรูปมันสำปะหลัง อยู่ในพื้นที่ อำเภอใกล้เคียง ได้แก่ โรงงานแปรรูปมันสำปะหลังเมืองระยอง ประมาณ ๒๕ กม. และโรงงานแปรรูปมันร้อยเอ็ด อำเภอโพนทอง ระยอง ประมาณ ๔๕ กม.

อ้อย เป็นพืชทางการเกษตรที่นิยมปลูกกันมากอีกชนิดหนึ่ง เนื่องจากสภาพดินที่เหมาะสมกับการปลูกพืชชนิดนี้ และเป็นพืชที่สามารถทนแล้งได้ดี ปลูกแค่ครั้งเดียวแต่สามารถเก็บเกี่ยวได้ ๓- ๔ รอบขึ้นอยู่กับ การบำรุงรักษา และอ้อยในพื้นที่อำเภอตอนจาน จะมีความหวานค่อนข้างสูงทำให้เกษตรกรได้ค่าเปอร์เซ็นต์น้ำตาล(ค่าความหวาน) เพิ่มขึ้นจากการขายเป็นรายได้เพิ่มขึ้นจากราคารับซื้อปกติ และมีโรงงานน้ำตาลมิตรผล ซึ่งตั้งอยู่ไม่ไกลพื้นที่เพาะปลูกระยะทาง ประมาณ ๔๐ กม. ซึ่งจะมีเจ้าหน้าที่มาให้ความรู้ส่งเสริมการปลูกอ้อย ตั้งจุดรับซื้ออ้อยตามราคาที่ประกาศ โดยเกษตรกรไม่ต้องขนสินค้าไปถึงโรงงานเอง และในอำเภอตอนจานจะมีจุดรับซื้ออยู่ ๒ จุดสามารถรองรับผลผลิตของเกษตรกรได้อย่างเพียงพอ และยังสามารถหาซื้ออ้อยที่คอยเคลื่อนไหวดูแลเกี่ยวกับการปลูกอ้อย ทำให้เกษตรกรมั่นใจในเรื่องราคาจึงนิยมปลูกกันมาก

ยางพารา ส่วนใหญ่จะมีการปลูกกระจายไปตามพื้นที่ตำบลต่าง ๆ พื้นที่ที่ปลูกมากที่สุดจะเป็นตำบลนาจำปา เกษตรกรโดยมากจะขายเป็นยางก้อนถ้วย ให้กับพ่อค้าคนกลางที่รับซื้อตามจุดต่าง ๆ ตามราคาที่ประกาศ บางเจ้าจะมีบริการรับซื้อถึงสวนทำให้เกษตรกรไม่ต้องแบกภาระเรื่องการขนส่ง จากนั้นพ่อค้าจะนำไปขายต่อที่โรงงานยางพารา ซึ่งตั้งอยู่ในเขตพื้นที่รอยต่อระหว่างอำเภอเมือง และอำเภอตอนจาน ระยะทาง ประมาณ ๕ กม. ซึ่งโรงงานจะนำไปทำเป็นยางแท่ง ส่งขายในประเทศ และต่างประเทศต่อไป

การปศุสัตว์

กระบือ เกษตรกรเลี้ยงกระบือไว้ใช้งานในไร่นาเป็นวัตถุประสงค์หลัก การเลี้ยงไว้เพื่อจำหน่ายเป็นรายได้ นั้นเป็นวัตถุประสงค์รอง

โค เกษตรกรเลี้ยงโคไว้เพื่อจำหน่ายเป็นรายได้เริ่มจากการทำการเกษตร โคที่เลี้ยงกันอยู่ ได้แก่โคเนื้อ เกือบทั้งหมดจะเป็นพันธุ์ลูกผสม และมีพันธุ์พื้นเมืองบ้างเล็กน้อย ขยายพันธุ์โดยการผสมเทียม

๒. ด้านการพาณิชย์

- | | |
|---------------------------------------|----------------|
| - ร้านค้าเอกชน จำหน่ายสินค้าเบ็ดเตล็ด | จำนวน ๑๔๒ ร้าน |
| - ร้านชุมชน จำหน่ายสินค้าเบ็ดเตล็ด | จำนวน ๔๘ ร้าน |
| - ร้านสะดวกซื้อ (เซเว่นอีเลฟเว่น) | จำนวน ๑ ร้าน |
| - ร้านขายพืชผลทางการเกษตร | จำนวน ๖ ร้าน |
| - บั๊มน้ำมัน ที่พี | จำนวน ๑ แห่ง |

(๑๘)

๓. ผลิตภัณฑ์ชุมชนและท้องถิ่น OTOP

- อุตสาหกรรมในครัวเรือน ได้แก่ จักสาน ทอผ้าพื้นเมือง เย็บผ้า ทอเสื่อ ทำปลาร้า เป็นการผลิตเพื่อจำหน่ายและใช้เอง

- ผลิตภัณฑ์ OTOP อำเภอตอนจันมีกลุ่มผู้ลงทะเบียน จำนวน ๔ กลุ่ม ยังไม่ได้รับมาตรฐาน จำนวนผลิตภัณฑ์ที่โดดเด่น มี ๓ ผลิตภัณฑ์ คือ

๑. กลุ่มทอผ้า หมู ๘ ตำบลตอนจัน

๒.กลุ่มเย็บด้วยจักรปักด้วยมือ หมู ๕ ตำบลดงพุง

๓.กลุ่มแม่บ้านเกษตรกรม่วงนาพัฒนา ตำบลม่วงนา

๔.กลุ่มทอเสื่อกก ตำบลดงพุง

(ข้อมูล:สำนักงานพัฒนาชุมชนอำเภอตอนจัน)

๔.ด้านการท่องเที่ยว

พุทธสถานหลวงปู่ใหญ่ บ้านกุดครองหมู่ที่ 4 เทศบาลตำบลตอนจันอาจารย์ครูลาด เกิดที่บ้านหัวสะพาน จังหวัดอุบล เป็นผู้มีเวทย์มนต์คาถาและเครื่องรางของขลังอยู่ยงคงกะพันมากมายหลายอย่าง มีความปรารถนาที่จะหาสถานที่เก็บรักษาเครื่องรางของขลังที่มีความวิเศษและศักดิ์สิทธิ์ จึงเดินทางรอนแรมไปเรื่อย ๆ พบป่าแห่งใดที่คิดว่าจะเป็นสถานที่เก็บรักษาของวิเศษที่มี ก็จะต้องจัดอธิษฐานว่าหากจะเป็นสถานที่ที่จะเก็บ

รักษาของวิเศษของตนได้ก็ขอให้ไฟอย่าได้ไหม้ อธิษฐานเสร็จก็จะจุดไฟเผาป่า ซึ่งไฟก็ไหม้เรื่อย ๆ มา จนมาถึง
ดงใหญ่ เห็นสถานที่ที่เป็นมงคลควรแก่การเก็บรักษาของวิเศษไว้ จึงได้อธิษฐานและจุดไฟเผา ไฟลุกไหม้ป่านั้น
และเมื่อเหลืออยู่ประมาณ ๑ ไร่ ก็ดับ ทำ ๓ ครั้ง ไฟก็ไม่ไหม้เหมือนเดิม จึงเอาเครื่องรางของขลังและของ
วิเศษต่าง ๆ ประดิษฐานไว้ โดยได้ปั้นพระพุทธรูปดินเผาหุ้มไว้ ซึ่งได้รับการขนานนามว่า “หลวงปู่ใหญ่”

น้ำตกไทรย้อย บ้านอ่างคำ หมู่ที่ ๗ ตำบลสะอาดไชยศรี ปัจจุบัน สำนักงานการท่องเที่ยวและกีฬา
จังหวัดกาฬสินธุ์ ได้ขึ้นทะเบียนน้ำตกถ้ำไทรย้อยให้เป็นสถานที่ท่องเที่ยวที่ UNSEEN (แปลกประหลาด) ของ
จังหวัดกาฬสินธุ์และการท่องเที่ยวแห่งประเทศไทยได้จัดสรรงบประมาณให้สร้างทางลาดยางไปยังน้ำตกถ้ำไ
ย้อยเป็นระยะทาง ๗ กิโลเมตรทำให้การไปท่องเที่ยวหรือไปเที่ยวชมน้ำผุดที่แปลกประหลาดที่ผุดขึ้นมาจากสนภู
ไผ่ลงมาเป็นน้ำตกถ้ำไทรย้อยที่ให้ความชุ่มชื้น และสวยงาม แก่ผู้พบเห็นเป็นอย่างมาก



(๑๙)

วัดดอยดงเย็น บ้านดงเย็น หมู่ที่ ๔ ตำบลนาจำปา พ.ศ. 2535 พระครูสุขชัยมงคลกิจ เจ้าอาวาสวัด
ชัยมงคล เจ้าคณะตำบลนาจำปา ได้มองเห็นว่าดอยดงเย็น ซึ่งตั้งอยู่บ้านดงเย็น หมู่ที่ 4 ตำบลนาจำปา เป็น
สถานที่ สัปปายะเหมาะแก่การบำเพ็ญเพียร ภาวนา เพราะเป็นดอยที่ไม่สูงนักและสามารถปีนขึ้นไปบนดอย
ไม่ยากนัก ซึ่งมองลงมาเห็นทัศนียภาพสวยงามของชุมชน และหมู่บ้านต่าง ๆ ที่อยู่ใกล้เคียงได้อย่างดี จึงได้ตั้งที่
พักสงฆ์ขึ้นโดยตั้งชื่อว่า “ที่พักสงฆ์ดอยดงเย็น”



อ่างเก็บน้ำห้วยแกง บ้านหัวคูดิน หมู่ที่ ๑๓ ตำบลดงพญาอ่างห้วยแกงเป็นอ่างเก็บน้ำที่ใหญ่ที่สุดของอำเภอดอนจาน ซึ่งกักเก็บน้ำไว้ใช้เพื่ออุปโภคและเพื่อการเกษตร สามารถกักเก็บน้ำไว้ใช้ได้ตลอดไป มีการจัดงานประเพณีลอยกระทง และงานสงกรานต์ ทุกปี



(๒๐)

ด้านอุตสาหกรรมการท่องเที่ยว

โรงแรม ที่พัก รีสอร์ท อำเภอดอนจาน มีสถานที่พักที่เป็นรีสอร์ท จำนวน ๑ แห่ง ดังนี้

ที่	ชื่อสถานประกอบการ	ที่ตั้ง	ผู้ประกอบการ	จำนวนห้องพัก	ประเภท	หมายเหตุ
๑	ม่วนนา การ์เด็น	บ้านม่วงใต้ หมู่ ๓ ต.ม่วงนา อ.ดอนจาน	นางทองมา การเพิ่ม	๗	๑	

(ข้อมูล:ที่ทำการปกครองอำเภอดอนจาน)

ด้านทรัพยากรธรรมชาติและสิ่งแวดล้อม

ด้านแหล่งน้ำ

- อ่างเก็บน้ำห้วยแก่ง มีพื้นที่ประมาณ ๗๐๐ ไร่ พื้นที่ที่ได้ผลประโยชน์ จำนวน ๑๐,๘๒๗ ไร่
- อ่างเก็บน้ำห้วยหินห่อม มีพื้นที่ประมาณ ๘๐ ไร่ พื้นที่ที่ได้ผลประโยชน์ จำนวน ๑,๐๐๐ ไร่
- อ่างเก็บน้ำหนองจอก มีพื้นที่ประมาณ ๕๐ ไร่ พื้นที่ที่ได้ผลประโยชน์ จำนวน ๑,๒๐๐ ไร่

- ลำห้วยทราย เป็นแหล่งน้ำธรรมชาติ ซึ่งเป็นลำห้วยล้อมรอบเขตพื้นที่อำเภอ ซึ่งน้ำมีเพียงพอที่จะใช้ในการเกษตรและอุปโภค บริโภค ในฤดูฝน บางแห่งมีสภาพตื้นเขินเก็บน้ำได้ปริมาณน้อย ฤดูแล้งน้ำจะขาดแคลน อำเภอ และองค์กรปกครองส่วนท้องถิ่น เรื่องการขุดลอกลำห้วย และการสร้างฝายเพื่อเก็บกักน้ำไว้ในฤดูแล้ง เช่น ฝายกระสอบทราย ฝายแบบมาตรฐาน มข. เป็นต้น

ด้านความมั่นคงและความสงบเรียบร้อย

- มีสถานีตำรวจภูธร จำนวน ๑ แห่ง คือ สถานีตำรวจภูธรอำเภอดอนจาน มีเจ้าหน้าที่ แยกเป็น
- | | | | |
|---------------|-------|----|-----|
| ชั้นสัญญาบัตร | จำนวน | ๒๑ | นาย |
| ชั้นประทวน | จำนวน | ๕๕ | นาย |
| รวมทั้งสิ้น | จำนวน | ๗๖ | นาย |

(๒๑)

๑.๔ วิสัยทัศน์และประเด็นยุทธศาสตร์ของแผนพัฒนาจังหวัดกาฬสินธุ์ (พ.ศ.๒๕๖๑-๒๕๖๔)

วิสัยทัศน์จังหวัดกาฬสินธุ์

กาฬสินธุ์เมืองอาหารปลอดภัย ภูมิปัญญาวิถีถิ่นไทย

หน้าอาศัย ท่องเที่ยว และลงทุน

พันธกิจ

๑. ผลักดันให้จังหวัดกาฬสินธุ์เป็นแหล่งผลิต แปรรูป อาหารปลอดภัยแบบครบวงจร โดยเน้นการพัฒนา การผลิตข้าว GAP ข้าวอินทรีย์ ข้าว GI และการผลิตอาหารตามมาตรฐาน KS
๒. ส่งเสริมและพัฒนาศักยภาพผลิตภัณฑ์จากภูมิปัญญาท้องถิ่น โยเน้นการใช้นวัตกรรมเชิงสร้างสรรค์ ให้ได้มาตรฐานและแข่งขันได้
๓. พัฒนาศักยภาพของจังหวัด เพื่อก้าวสู่การเป็นเมืองหน้าอาศัย นาท่องเที่ยว และนำลงทุน ตามวาระจังหวัดในการพัฒนาสู่เมืองแห่ง “สุข สวย รวย ดี”
๔. ส่งเสริมการบริหารจัดการภาครัฐตามหลักธรรมาภิบาลโดยเน้นการมีส่วนร่วมของภาคประชาชน ภาคเอกชน ภาคประชาสังคม
๕. สร้างสังคมแห่งความมั่นคงและปลอดภัย ภายใต้ความเสมอภาค โปร่งต้องสมานฉันท์

ประเด็นยุทธศาสตร์

๑. ส่งเสริมและพัฒนากการผลิต การแปรรูป อาหารปลอดภัยแบบครบวงจร
๒. ยกระดับผลิตภัณฑ์จากภูมิปัญญาท้องถิ่นด้วยนวัตกรรม ให้ได้มาตรฐานและแข่งขันได้
๓. พัฒนาศักยภาพของจังหวัด ให้เป็นเมืองหน้าอยู่ นาท่องเที่ยว และนำลงทุน
๔. พัฒนาการบริหารจัดการภาครัฐตามหลักธรรมาภิบาล
๕. สร้างสังคมแห่งความมั่นคง และปลอดภัย

ส่วนที่ ๒

การวิเคราะห์สถานการณ์และศักยภาพของพื้นที่

- ๒.๑ สรุปผลโครงการในแผนพัฒนาอำเภอที่ได้ดำเนินการ
ในปีงบประมาณ พ.ศ. ๒๕๕๘ – ๒๕๕๙
- ๒.๒ สรุปรวมงบประมาณที่อำเภอได้รับการสนับสนุนเพื่อ
ดำเนินโครงการ/กิจกรรมตามแผนพัฒนาอำเภอ
ประจำปีงบประมาณ พ.ศ. ๒๕๕๘ - ๒๕๕๙
- ๒.๓ การวิเคราะห์สภาพปัญหาและความต้องการของ
ประชาชนในพื้นที่
- ๒.๔ การวิเคราะห์ศักยภาพของพื้นที่อำเภอ
- ๒.๕ ภาพรวมบริบทของอำเภอ (Context Map)
- ๒.๖ การกำหนดตำแหน่งการพัฒนาอำเภอ (Positioning)
- ๒.๗ การประเมินศักยภาพทางยุทธศาสตร์ของพื้นที่อำเภอ (SWOT Analysis)
- ๒.๘ การวิเคราะห์ทิศทางการพัฒนายุทธศาสตร์การพัฒนาพื้นที่อำเภอ
(TOWS Matrix)

๒.๑ สรุปผลโครงการในแผนพัฒนาอำเภอที่ได้ดำเนินการในปีงบประมาณ พ.ศ. ๒๕๕๙

อำเภอตอนจาน ได้รับการจัดสรรงบประมาณ ประจำปี ๒๕๕๙ จำนวน ๑๓ โครงการ รวมงบประมาณ ๒๙,๘๗๖,๕๐๐ บาท ดังนี้

ที่	ประเด็นยุทธศาสตร์/โครงการ	แหล่งงบประมาณ					พื้นที่ดำเนินการ(หมู่ที่ / ตำบล)	หน่วยรับผิดชอบ
		โครงการที่ใช้ งบประมาณตาม นโยบายพิเศษ ของรัฐบาล	โครงการที่ใช้ งบประมาณของงบ จังหวัด/กลุ่มจังหวัด	โครงการที่ใช้ งบประมาณของ หน่วยงาน (งบFunction) ที่ดำเนินใน ภูมิภาค	โครงการที่ใช้ งบประมาณ ขององค์กร ปกครองส่วน ท้องถิ่น	โครงการที่ใช้ งบประมาณ ของเอกชน		
		ได้รับการจัดสรร (บาท)	ได้รับการจัดสรร (บาท)	ได้รับการจัดสรร (บาท)	ได้รับการ จัดสรร(บาท)	ได้รับการ จัดสรร(บาท)		
ประเด็นยุทธศาสตร์ที่ ๑ การพัฒนาคน สังคม เศรษฐกิจ สิ่งแวดล้อม								
๑	โครงการก่อสร้างฝายน้ำล้นเพื่อการเกษตร แบบ มข ๒๕๒๗ จำนวน ๕ แห่ง		๓,๙๐๐,๐๐๐				๑.ลำห้วยขี้ยาง ม.๗ ต.ดงพุง ๒.ลำห้วยทราย หมู่ ๖ ต.ดงพุง ๓.ลำห้วยทราย หมู่ ๑ ต.นาจำปา ๔.ลำห้วยตาดไฮ หมู่ ๘ ต.สะอาดไชยศรี ๕.ลำห้วยนาใน หมู่๔ ต.ตอนจาน	ที่ทำการ ปกครอง อำเภอตอน จาน

๒.๑ สรุปผลโครงการในแผนพัฒนาอำเภอที่ได้ดำเนินการในปีงบประมาณ พ.ศ. ๒๕๕๙

อำเภอดอนจาน ได้รับการจัดสรรงบประมาณ ประจำปี ๒๕๕๙ จำนวน ๑๓ โครงการ รวมงบประมาณ ๒๙,๘๗๖,๕๐๐ บาท ดังนี้

ที่	ประเด็นยุทธศาสตร์/โครงการ	แหล่งงบประมาณ					พื้นที่ดำเนินการ(หมู่ที่ / ตำบล)	หน่วยรับผิดชอบ
		โครงการที่ใช้ งบประมาณตาม นโยบายพิเศษ ของรัฐบาล	โครงการที่ใช้ งบประมาณของงบ จังหวัด/กลุ่มจังหวัด	โครงการที่ใช้ งบประมาณของ หน่วยงาน (งบFunction) ที่ดำเนินใน ภูมิภาค	โครงการที่ใช้ งบประมาณ ขององค์กร ปกครองส่วน ท้องถิ่น	โครงการที่ใช้ งบประมาณ ของเอกชน		
		ได้รับการจัดสรร (บาท)	ได้รับการจัดสรร (บาท)	ได้รับการจัดสรร (บาท)	ได้รับการ จัดสรร(บาท)	ได้รับการ จัดสรร(บาท)		
ประเด็นยุทธศาสตร์ที่ ๑ การพัฒนาคน สังคม เศรษฐกิจ สิ่งแวดล้อม								
๒	โครงการก่อสร้างถนนลูกรังสาย บ้านด่านแต่ หมู่ ๕ ต.ดอนจาน – บ้านน้อยสันติสุข ต.สะอาดไชยศรี		๓,๙๐๐,๐๐๐		๑,๙๙๙,๐๐๐		บ้านด่านแต่ หมู่ ๕ ต.ดอนจาน – บ้านน้อยสันติสุข ต.สะอาดไชยศรี	อบจ. กส
๓	ก่อสร้างถนนลาดยางผิวจราจร แบบเคปซีล บ. โนนกกจิก ต.ดงพุง – บ.โพนสวรรค์ ต.นาจำปา				๑,๙๙๙,๐๐๐		บ.โนนกกจิก ต.ดงพุง – บ.โพนสวรรค์ ต.นาจำปา	อบจ. กส
๔	งบโครงการบูรณาการ			๙๐๐,๐๐๐			อำเภอดอนจาน	ทำการ

								ปกครอง อำเภอตอน งาน
๕	โครงการก่อสร้างระบบประปาแบบบาดาลขนาดใหญ่				๒,๗/๒๓,๙๐๐		หมู่ ๗ ต.ดอนจาน	ทต.ดอน จาน
๖	โครงการก่อสร้างระบบประปาแบบบาดาลขนาดใหญ่				๒,๗/๒๓,๙๐๐		หมู่ ๙ ต.ดอนจาน	ทต.ดอน จาน

(๒๕)

๒.๑ สรุปผลโครงการในแผนพัฒนาอำเภอที่ได้ดำเนินการในปีงบประมาณ พ.ศ. ๒๕๕๙

อำเภอตอนงาน ได้รับการจัดสรรงบประมาณ ประจำปี ๒๕๕๙ จำนวน ๑๓ โครงการ รวมงบประมาณ ๒๙,๘๗๖,๕๐๐ บาท ดังนี้

ที่	ประเด็นยุทธศาสตร์/โครงการ	แหล่งงบประมาณ					พื้นที่ดำเนินการ(หมู่ที่ / ตำบล)	หน่วย รับผิดชอบ
		โครงการที่ใช้ งบประมาณตาม นโยบายพิเศษ ของรัฐบาล	โครงการที่ใช้ งบประมาณของงบ จังหวัด/กลุ่มจังหวัด	โครงการที่ใช้ งบประมาณของ หน่วยงาน (งบFunction) ที่ดำเนินใน ภูมิภาค	โครงการที่ใช้ งบประมาณ ขององค์กร ปกครองส่วน ท้องถิ่น	โครงการที่ใช้ งบประมาณ ของเอกชน		
		ได้รับการจัดสรร (บาท)	ได้รับการจัดสรร (บาท)	ได้รับการจัดสรร (บาท)	ได้รับการ จัดสรร(บาท)	ได้รับการ จัดสรร(บาท)		
ประเด็นยุทธศาสตร์ที่ ๑ การพัฒนาคน สังคม เศรษฐกิจ สิ่งแวดล้อม								
๗	โครงการก่อสร้างระบบประปาแบบบาดาลขนาดใหญ่				๒,๗/๒๓,๙๐๐		หมู่ ๑ ต.ดอนจาน	ทต.ดอนจาน

๘	โครงการก่อสร้างระบบประปาแบบบาดาล ขนาดใหญ่				๔,๐๑๐,๖๐๐		หมู่บ้าน ๔,๕,๖ ต.ม่วงนา	ทต.ม่วงนา
๙	โครงการติดตั้งกล้องวงจรปิด CCTV				๙๐๐,๐๐๐		ต.ม่วงนา	ทต.ม่วงนา
๑๐	โครงการติดตั้งกล้องวงจรปิด CCTV				๙๐๐,๐๐๐		ต.ดงพญา	ทต.ดงพญา
๑๑	โครงการก่อสร้างระบบประปาแบบบาดาล ขนาดใหญ่				๓,๕๘๕,๐๐๐		หมู่บ้าน ๓ ต.นาจำปา	อบต.นาจำปา
๑๒	โครงการก่อสร้างระบบประปาแบบบาดาล ขนาดกลาง				๑,๗๕๕,๖๐๐		หมู่บ้าน ๓ ต.สะอาดไชย ศรี	อบต.สะอาด ไชยศรี
๑๓	โครงการก่อสร้างระบบประปาแบบบาดาล ขนาดกลาง				๑,๗๕๕,๖๐๐		หมู่บ้าน ๕ ต.สะอาดไชย ศรี	อบต.สะอาด ไชยศรี

สรุปงบประมาณที่อำเภอได้รับการสนับสนุนเพื่อดำเนินโครงการ/กิจกรรมตามแผนพัฒนาอำเภอ
ประจำปีงบประมาณ ๒๕๕๙

ลำดับ	แหล่งงบประมาณ	จำนวนโครงการ/กิจกรรมทั้งหมด (รวมทุกยุทธศาสตร์)	จำนวน (บาท)	หมายเหตุ
๑	โครงการที่ใช้งบประมาณตามนโยบาย พิเศษ ของรัฐบาล	-	-	
๒	โครงการที่ใช้งบประมาณของงบจังหวัด	๕	๓,๙๐๐,๐๐๐	
๓	โครงการที่ใช้งบประมาณของหน่วยงาน (งบ Function) ที่ดำเนินการในภูมิภาค	๑	๙๐๐,๐๐๐	
๔	โครงการที่ใช้งบประมาณขององค์กร ปกครอง ส่วนท้องถิ่น	๑๑	๒๕,๐๗๖,๕๐๐	
๕	โครงการที่ใช้งบประมาณของเอกชน	-	-	
รวม		๕๒	๒๙,๘๗๖,๕๐๐	

๒.๓ การวิเคราะห์สภาพปัญหาและความต้องการของประชาชนในพื้นที่ อำเภอดอนจาน

ประเด็นปัญหา	สาเหตุของปัญหา	แนวทางแก้ไข
๑. ปัญหาเรื่องแหล่งน้ำในการอุปโภคบริโภค และการทำเกษตรกรรมยังไม่เพียงพอ	ขาดการบูรณาการพัฒนาแหล่งน้ำให้ครบทุกด้านไม่ว่าจะเป็น แหล่งน้ำต้นทุน สถานที่กักเก็บน้ำไม่เพียงพอ ระบบน้ำประปาไม่ได้มาตรฐาน	๑. พัฒนาแหล่งน้ำให้ครบทุกด้าน ทั้งด้านประปาเพื่ออุปโภค ด้านชลประทานเพื่อการเกษตร และบ่อบาดาล ต่างๆ เพื่อตอบสนองความต้องการของประชาชนในพื้นที่ ๒. ขอความร่วมมือกับกรมทรัพยากรเพื่อหาแหล่งน้ำบาดาลในพื้นที่ ๓. บริหารจัดการน้ำอย่างเป็นระบบโดยต้องมีน้ำสำหรับอุปโภค-บริโภคก่อนน้ำสำหรับการเกษตรและอุตสาหกรรม
๒. ปัญหาสังคมในชุมชนหมู่บ้านมีผู้สูงอายุจำนวนมากและ ขาดวัยแรงงานในพื้นที่	มีการเคลื่อนย้ายราษฎรวัยแรงงานเพื่อไปทำงานต่างถิ่น	๑. พัฒนาส่งเสริมอาชีพในพื้นที่ให้มีรายได้พอเลี้ยงชีพได้โดยไม่ต้องไปทำงานที่ต่างถิ่น ๒. เตรียมตัวเข้าสู่สังคมผู้สูงอายุโดยขอความร่วมมือหน่วยงานภาครัฐและเอกชนให้จัดเตรียมบริการที่เหมาะสมกับวัยผู้สูงอายุ
๓. ปัญหาการคมนาคมและอุบัติเหตุทางถนน	ประชาชนขาดวินัยในการขับขีจราจรและขาดงบประมาณในการซ่อมแซมถนน และสัญญาณไฟจราจรในจุดเสี่ยงต่างๆ	๑. เสนอของบประมาณกับหน่วยงานที่เกี่ยวข้อง และกวดขันวินัยการจราจร ๒. ติดป้ายสัญญาณจราจรตามจุดตัด จุดแยกต่างๆ
๔. ปัญหาอาชญากรรม ยาเสพติด	ประชาชนยังไม่เคารพกฎหมายเท่าที่ควร และเป็นเขตรอยต่อระหว่างอำเภอมีการนำยาเสพติดผ่านเข้ามา	๑. ดำเนินการทางกฎหมายกับผู้ที่เกี่ยวข้องอย่างเด็ดขาด ๒. อบรมให้ความรู้กับราษฎรในพื้นที่ในเรื่องโทษยาเสพติด ทุกรูปแบบ
๕. ปัญหาสารพิษตกค้างในอาหาร และดินขามความอุดมสมบูรณ์	ประชาชนยังไม่เข้าใจเกี่ยวกับการทำเกษตรอินทรีย์	ให้ความรู้ สนับสนุน ประชาสัมพันธ์ ทุกรูปแบบเพื่อให้ประชาชนเข้าใจและนำไปเป็นแนวทางในการทำเกษตร

๒.๔ การวิเคราะห์ศักยภาพของพื้นที่อำเภอ

๑. การวิเคราะห์ศักยภาพทางเศรษฐกิจ

จากข้อมูลสถานการณ์เศรษฐกิจของอำเภอดอนจาน จังหวัดกาฬสินธุ์ เมื่อพิจารณาโครงสร้างการผลิต มูลค่าผลิตภัณฑ์มวลรวม อำเภอดอนจาน สาขาที่ทำรายได้มากที่สุดคือ สาขาเกษตรกรรม (โดยเป็นรายได้จากการปลูกข้าวมากที่สุด) อำเภอดอนจาน ในด้านจุดแข็งมีพื้นที่การเกษตรมาก ใกล้โรงงานรับซื้อผลิตผลทางเกษตร ขนาดใหญ่ มีแหล่งท่องเที่ยวธรรมชาติและวัฒนธรรม มีถนนเพื่อการส่งออกผลผลิต และการท่องเที่ยวเข้าถึงทุกหมู่บ้าน แต่ในด้านจุดอ่อนพบว่าประชาชนส่วนใหญ่มีความยากจนเนื่องจากมีรายได้ต่ำ ค่าใช้จ่ายสูง มีหนี้สินมาก ผลผลิตปศุสัตว์ขนาดกลาง (โค-กระบือ-สุกร) ขนาดเล็ก และสัตว์น้ำยังมีน้อยเมื่อเปรียบเทียบกับพื้นที่การเกษตร จำนวนเกษตรกร การตลาดยังไม่ชัดเจนแรงงานส่วนใหญ่ขาดทักษะและขาดวินัย น้ำเพื่อการเกษตรในฤดูแล้งยังไม่เพียงพอ เนื่องจากแหล่งน้ำไม่สามารถกักเก็บน้ำไว้นาน ระบบชลประทานมีน้อย สภาพดินส่วนมากขาดความอุดมสมบูรณ์ โดยเป็นดินทราย ในด้านโอกาสรัฐบาลมีนโยบายสนับสนุนกองทุนหมู่บ้าน ผลิตภัณฑ์ชุมชน ปริมาณน้ำฝนเฉลี่ยอยู่ในเกณฑ์ดี ผลผลิตทางการเกษตรบางแห่งปลอดภัยจากสารพิษเป็นที่ต้องการของตลาดภายในประเทศ และต่างประเทศ

เมื่อพิจารณาศักยภาพของอำเภอดอนจานแล้วจึงน่าจะพัฒนาที่การทำเกษตรกรรมที่ปลอดภัยสารพิษ และขยายพื้นที่ในการทำเกษตรอินทรีย์ให้ครอบคลุมทั้งอำเภอเพื่อสร้างเป็นจุดขาย และสร้างรายได้ให้ประชาชนในพื้นที่ต่อไป

๒. ด้านสังคม สาธารณสุข การศึกษา

จากข้อมูลสถานการณ์ด้านสังคมของอำเภอดอนจาน เมื่อพิจารณาทั้งในระบบโรงเรียนและระบบนอกโรงเรียน มีผู้เข้าเรียนตามเกณฑ์ การเรียนการสอนเป็นไปอย่างต่อเนื่อง อัตราครูต่อนักเรียนเฉลี่ย ๑ ต่อ ๑๔ มีปราชญ์ชาวบ้านและภูมิปัญญาหลากหลาย ด้านสาธารณสุขมี จำนวนโรงพยาบาลประจำอำเภอ และโรงพยาบาลส่งเสริมสุขภาพตำบล ครอบคลุมทุกตำบลเพียงพอต่อการให้บริการด้านสาธารณสุข และการรักษาพยาบาลขั้น ปฐมภูมิ เมื่อพิจารณาศักยภาพด้านสังคม สาธารณสุข การศึกษา ของอำเภอดอนจานแล้วจึงควรเร่งพัฒนาคนให้มีคุณภาพสอดคล้องกับความต้องการของสังคมและตลาดแรงงาน โดยมุ่งเน้นไปที่การพัฒนาคนให้มีความรู้ และการศึกษามีคุณภาพ มีคุณภาพชีวิตที่ดีตามเกณฑ์ จปฐ. เตรียมตัวรับมือกับสังคมผู้สูงอายุ ในอีกไม่กี่ปีข้างหน้าโดยการพัฒนาคุณภาพการให้บริการทางสาธารณสุข การบริการของหน่วยงานต่างๆในพื้นที่ เพื่อรองรับกับจำนวนผู้สูงอายุที่จะมีมากขึ้นในอนาคตต่อไป

๓. ด้านทรัพยากรธรรมชาติและสิ่งแวดล้อม

จากข้อมูลสถานการณ์ด้านทรัพยากรธรรมชาติและสิ่งแวดล้อมของอำเภอดอนจาน เมื่อพิจารณาแหล่งน้ำธรรมชาติและน้ำต้นทุน อำเภอดอนจานจะมีแหล่งน้ำธรรมชาติ ซึ่งเป็นลำห้วยล้อมรอบเขตพื้นที่อำเภอ ซึ่งน้ำ

มีเพียงพอที่จะใช้ในการเกษตรและอุปโภค บริโภค ในฤดูฝน ส่วนฤดูแล้งน้ำจะขาดแคลน แหล่งน้ำธรรมชาติบางแห่งมีสภาพตื้นเขินเก็บน้ำได้ปริมาณน้อย ป่าไม้เหลือน้อยเนื่องจากถูกถากถางเพื่อทำการเกษตร และมีการบุกรุกที่ทำกิน

(๒๘)

คุณภาพดินส่วนมาก ลักษณะเป็นดินทราย อุ่มน้ำไม่ค่อยดี และเกษตรกรใช้สารเคมี และมีการใช้ปุ๋ยเคมี กันมากมีการสะสมในดิน ทำให้ดินขาดธาตุอาหารแร่ธาตุในดินถูกทำลายลงไป ไม่ค่อยอุดมสมบูรณ์ ดังนั้นเพื่อพัฒนาทรัพยากรธรรมชาติและสิ่งแวดล้อมให้ยั่งยืนจะต้องรณรงค์ให้ประชาชนให้เห็นความสำคัญ และร่วมกับภาครัฐพัฒนา พื้นฟูแหล่งน้ำธรรมชาติ ป่าไม้ คุณภาพดิน เพื่อความอุดมสมบูรณ์ของทรัพยากรธรรมชาติ จะช่วยให้ประชาชนสามารถประกอบอาชีพและดำรงชีวิตอยู่ได้อย่างมีความสุข

๔.ด้านการเกษตร

ขนาดของพื้นที่ถือครองทั้งหมดของอำเภอตอนงาน ๑๒๗,๘๘๔ ไร่ มีพื้นที่การทำเกษตรทั้งหมด ๘๘,๔๗๑ ไร่ ประชาชนส่วนใหญ่ในอำเภอตอนงานมีอาชีพทำเกษตรกรรมเป็นหลัก ไม่ว่าจะเป็น การปลูกข้าว อ้อย ยางพารา มันสำปะหลัง และการเลี้ยงสัตว์

๕.ด้านความมั่นคง

สำหรับปัญหาที่เกี่ยวกับความมั่นคง โดยเฉพาะปัญหายาเสพติดในอำเภอตอนงานนั้น อยู่ในระดับปานกลางโดย เป็นอำเภอที่มีเส้นทางคมนาคมเชื่อมต่อกับจังหวัด ไกล่เคียง จึงเป็นเส้นทางที่มีการลักลอบลำเลียง ยาเสพติดผ่าน และยาเสพติดส่วนหนึ่งมีการแพร่ระบาดในพื้นที่ในเขตรอยต่อระหว่างจังหวัดและอำเภอข้างเคียง เพราะฉะนั้นหน่วยงานในพื้นที่ไม่ว่าจะเป็นที่ว่าการอำเภอตอนงาน สถานีตำรวจภูธรตอนงาน องค์การปกครองส่วนท้องถิ่น ฝ่ายปกครองท้องที่ โรงเรียนต่างๆในอำเภอตอนงาน ควรบูรณาการในการป้องกันและปราบปรามยาเสพติดร่วมกันให้หมดไป

๖.ด้านอุตสาหกรรม พาณิชยกรรมและแรงงาน

เนื่องจากอำเภอตอนงานส่วนใหญ่มีอาชีพเกษตรกรรมการสนับสนุนอุตสาหกรรม พาณิชยกรรมและแรงงานในพื้นที่ก็ควรจะเป็นด้านเกษตรกรรม เช่น การตั้งโรงงานผลิตปุ๋ยชีวภาพ การแปรรูปสินค้าด้านเกษตร รวมทั้งให้ความรู้ด้านการตลาดและด้านทักษะฝีมือแรงงานให้กับประชาชนในพื้นที่เพื่อเพิ่มขีดความสามารถในการแข่งขันต่อไป

ภาพรวมบริบทอำเภอ

๒.๖ ตำแหน่งการพัฒนาของอำเภอดอนจาน จังหวัดกาฬสินธุ์

“การเป็นแหล่งเกษตรอินทรีย์ ผลิตอาหารปลอดภัย”

ตารางวิเคราะห์ตำแหน่งในการพัฒนาอำเภอดอนจาน

ประเด็น ศักยภาพ	การวิเคราะห์และการประเมิน					ผลรวม คะแนน วิเคราะห์ และประเมิน (๒๕)
	ความสำคัญ (๕)	ความ เร่งด่วน (๕)	ความเป็น ประโยชน์ (๕)	ความเป็นไป ได้ในการ พัฒนา (๕)	ความ สอดคล้อง กับสภาพ จังหวัด (๕)	
๑.กลุ่มผลิต ข้าวปลอด สารพิษ ต.ม่วงนา	๕	๔	๕	๕	๕	๒๔
๒.กลุ่ม เกษตร อินทรีย์ นาจำปา ต.นาจำปา	๕	๔	๕	๕	๔	๒๓
๓.กลุ่มผัก ปลอดสารพิษ ต.นาจำปา	๕	๕	๕	๓	๔	๒๒
๔.แหล่งน้ำใน พื้นที่	๕	๕	๕	๕	๔	๒๔

๒.๗ การประเมินศักยภาพทางยุทธศาสตร์ของพื้นที่อำเภอ (SWOT Analysis)

จุดแข็ง (strengths)

S๑. เป็นแหล่งผลิตสินค้าเกษตร อ้อย มันสำปะหลัง

S๒. มีกองทุนหมู่บ้านและกองทุนต่างๆในหมู่บ้านที่จะสนับสนุนการประกอบอาชีพของเกษตรกร

S๓. มีแหล่งน้ำธรรมชาติและแหล่งน้ำที่สร้างขึ้น สามารถช่วยในการเพาะปลูก

S๔. องค์กรชุมชน/เอกชนและกลุ่มเกษตรกรกรทำนาเข้มแข็งเพื่อสังคมและการส่งเสริมอาชีพ

S๕. สถานบริการสาธารณสุขทั้งระดับตำบลและระดับอำเภอมีเพียงพอ

S๖. สถิติอาชญากรรมในพื้นที่ต่ำ

S๗. มีวัฒนธรรมเป็นเอกลักษณ์ท้องถิ่น

(๓๒)

จุดอ่อน (Weaknesses)

W๑. ประชาชนส่วนใหญ่มีความยากจน เกษตรกรบางส่วนไม่มีเอกสารสิทธิ์ในที่ทำกิน

W๒. ตลาดสินค้าการเกษตร เกษตรกรไม่สามารถกำหนดราคาเองได้

W๓. การนำเทคโนโลยีมาใช้ในการผลิตและการแปรรูปสินค้าทางการเกษตรมีน้อย

W๔. ปศุสัตว์ขนาดกลางขนาดเล็กมีน้อย

W๕. น้ำอุปโภค-บริโภค และเพื่อการเกษตรในฤดูแล้งไม่เพียงพอ

W๖. การคมนาคม ยังมีความลำบาก ถนนสวนมากยังชำรุด

W๗. การศึกษาในระดับอุดมศึกษายังขาดความต่อเนื่อง

W๘. การอพยพแรงงานหลังฤดูการเก็บเกี่ยว

W๙. เกษตรกรส่วนใหญ่พึ่งพาปุ๋ยเคมี และสารเคมี ทำให้ดินเสื่อมโทรมและสารเคมีตกค้างเป็นอันตรายต่อสุขภาพ

ของเกษตรกร

W๑๐. ปัญหาเสพติดในหมู่บ้าน

W๑๑. สภาพสังคมเริ่มเข้าสู่สังคมผู้สูงอายุ

W๑๒. ร้านอาหาร และสถานที่พักมีน้อย

W๑๒. โอกาส (Opportunities)

O๑. นโยบายสนับสนุนเกษตรอินทรีย์ การผลิตอาหารปลอดภัยของจังหวัดกาฬสินธุ์

O๒. ความต้องการอาหารยังมีมาก

O๓. ใกล้โรงงานรับซื้อผลผลิตทางการเกษตร

O๔. ภาครัฐมีการส่งเสริมสนับสนุนในการดำเนินชีวิตตามแนวทางปรัชญาเศรษฐกิจพอเพียง

O๕. แนวโน้มการท่องเที่ยวของประเทศเน้นท่องเที่ยวในเชิงอนุรักษ์และเชิงสุขภาพ

O๖. การเปิดการค้าตลาดเสรีอาเซียน

ภัยคุกคาม (Threats)

- T๑. พื้นที่บางส่วนประสบปัญหาอุทกภัยและภัยแล้งซ้ำซาก
- T๒. ราคาผลผลิตไม่แน่นอนขึ้นอยู่กับกลไกตลาดของประเทศเกษตรกรไม่สามารถควบคุมราคาได้
- T๓. นโยบายกีดกันทางการค้าระหว่างประเทศ
- T๔. ต้นทุนในการผลิตและการขนส่งสูง
- T๕. โรคแมลงศัตรูพืชเข้าทำลายผลผลิตทางการเกษตร
- T๖. กระแสการบริโภคเทคโนโลยีสมัยใหม่ทำให้วิถีชุมชนเปลี่ยนแปลงไป
- T๗. น้ำมันเชื้อเพลิงมีราคาสูง และส่งผลให้เกิดปัญหาการปลูกพืชเพื่อแปรรูปเป็นพลังงานทดแทน ไปแย่งพื้นที่ปลูกพืชอาหาร
- T๘. ภาวะโรคระบาด

(๓๓)

การวิเคราะห์ทิศทางการพัฒนายุทธศาสตร์การพัฒนาพื้นที่อำเภอ (TOWS Matrix)

<div>ปัจจุบัน</div> <div>ภายใน</div> <div>ปัจจุบันภายนอก</div>	จุดแข็ง(strengths)	จุดอ่อน (Weaknesses)
	<p>S๑. เป็นแหล่งผลิตสินค้าเกษตร อ้อย มันสำปะหลัง</p> <p>S๒. มีกองทุนหมู่บ้านและกองทุนต่างๆในหมู่บ้านที่จะสนับสนุนการประกอบอาชีพของเกษตรกร</p> <p>S๓. มีแหล่งน้ำธรรมชาติและแหล่งน้ำที่สร้างขึ้น สามารถช่วยในการเพาะปลูก</p> <p>S๔. องค์กรชุมชน/เอกชนและกลุ่มเกษตรกรทำนาเข้มแข็งเพื่อสังคมและการส่งเสริมอาชีพ</p> <p>S๕. สถานบริการสาธารณสุขทั้งระดับตำบลและระดับอำเภอมีเพียงพอ</p> <p>S๖. สถิติอาชญากรรมในพื้นที่ต่ำ</p> <p>S๗. มีวัฒนธรรมเป็นเอกลักษณ์ท้องถิ่น</p>	<p>W๑. ประชาชนส่วนใหญ่มีความยากจน เกษตรกรบางส่วนไม่มีเอกสารสิทธิ์ในที่ทำกิน</p> <p>W๒. ตลาดสินค้าการเกษตร เกษตรกรไม่สามารถกำหนดราคาเองได้</p> <p>W๓. การนำเทคโนโลยีมาใช้ในการผลิตและการแปรรูปสินค้าทางการเกษตรมีน้อย</p> <p>W๔. ปศุสัตว์ขนาดกลางขนาดเล็กมีน้อย</p> <p>W๕. น้ำอุปโภค-บริโภค และเพื่อการเกษตรในฤดูแล้งไม่เพียงพอ</p> <p>W๖. การคมนาคม ยังมีความลำบาก ถนนสวนมากยังชำรุด</p> <p>W๗. การศึกษาในระดับอุดมศึกษายังขาดความ</p>

	<p>S๘. สถานบริการสาธารณสุขระดับปฐมภูมิครอบคลุมทุกตำบล</p> <p>S๙. สถิติอาชญากรรมในพื้นที่ต่ำ</p> <p>S๑๐. สภาพแวดล้อมโดยทั่วไปยังไม่ถูกทำลาย</p> <p>S๑๑. มีโรงงานแปรรูปผลผลิตทางการเกษตร ทำให้เกษตรมีที่จำหน่ายที่แน่นอน</p> <p>S๑๒. การเดินทางไปจังหวัดสะดวก เป็นอำเภอที่มีพื้นที่ติดต่อกับตัวจังหวัด</p>	<p>ต่อเนื่อง</p> <p>W๘. การอพยพแรงงานหลังฤดูการเก็บเกี่ยว</p> <p>W๙. เกษตรกรส่วนใหญ่พึ่งพาปุ๋ยเคมี และสารเคมี ทำให้ดินเสื่อมโทรมและสารเคมีตกค้างเป็นอันตรายต่อสุขภาพของเกษตรกร</p> <p>W๑๐. ปัญหายาเสพติดในหมู่บ้าน</p> <p>W๑๑. สภาพสังคมเริ่มเข้าสู่สังคมผู้สูงอายุ</p>
<p>โอกาส (Opportunities)</p> <p>O๑. นโยบายสนับสนุนเกษตรอินทรีย์ การผลิตอาหารปลอดภัยของจังหวัดกาฬสินธุ์</p> <p>O๒. ความต้องการอาหารยังมีมาก</p> <p>O๓. ใกล้โรงงานรับซื้อผลผลิตทางการเกษตร</p> <p>O๔. ภาครัฐ มีการส่งเสริมสนับสนุนในการดำเนินชีวิตตามแนวทางปรัชญาเศรษฐกิจพอเพียง</p> <p>O๕. แนวโน้มการท่องเที่ยวของประเทศไทยเน้นท่องเที่ยวในเชิงอนุรักษ์และเชิงสุขภาพ</p> <p>O๖. การเปิดการค้าตลาดเสรีอาเซียน</p>	<p>SO : กลยุทธ์เชิงรุก(ใช้ความเข้มแข็งจากภายในแสวงหาจากโอกาสภายนอก)</p> <p>๑) เพิ่มพื้นที่ผลิตเกษตรอินทรีย์ และสนับสนุนการ แปรรูปผลิตภัณฑ์ทางการเกษตร อย่างครบวงจร</p> <p>๒) สนับสนุนกลุ่มเกษตรอินทรีย์ การตลาดรองรับการผลิตทั้งภายใน และภายนอกประเทศ</p>	<p>WO : กลยุทธ์เชิงแก้ไข(ขจัดความอ่อนแอภายในโดยฉวยประโยชน์จากโอกาสภายนอก)</p> <p>๑) จัดตั้งกลุ่มผู้ผลิตเกษตรอินทรีย์ ในรูปแบบสหกรณ์ เพื่อสร้างความมั่นคง และให้สามารถต่อรองราคา กำหนดราคาเองได้</p> <p>๒) สนับสนุนการปลูกพืชเกษตรอินทรีย์ในทุกรูปแบบ</p>
ภัยคุกคาม (Threats)	ST : กลยุทธ์เชิงป้องกัน(ใช้	WT : กลยุทธ์เชิงรับ(ลดความ

<p>T๑. พื้นที่บางส่วนประสบปัญหาอุทกภัยและภัยแล้งซ้ำซาก</p> <p>T๒. ราคาผลผลิตไม่แน่นอน ขึ้นอยู่กับกลไกตลาดของประเทศ เกษตรกรไม่สามารถควบคุมราคาได้</p> <p>T๓. นโยบายกีดกันทางการค้าระหว่างประเทศ</p> <p>T๔. ต้นทุนในการผลิตและการขนส่งสูง</p> <p>T๕. โรคแมลงศัตรูพืชเข้าทำลายผลผลิตทางการเกษตร</p> <p>T๖. กระแสการบริโภคเทคโนโลยีสมัยใหม่ ทำให้วิถีชุมชนเปลี่ยนแปลงไป</p> <p>T๗. น้ำมันเชื้อเพลิงมีราคาสูง และส่งผลให้เกิดปัญหาการปลูกพืชเพื่อแปรรูปเป็นพลังงานทดแทน ไปยังพื้นที่ปลูกพืชอาหาร</p> <p>T๘. ภาวะโรคระบาด</p>	<p>ความเข้มแข็งภายในหลักเลี้ยง สิ่งกีดขวางภายนอก)</p> <p>๑)สนับสนุนให้กลุ่มอาชีพต่างๆสร้างมูลค่าให้สินค้าของกลุ่มตัวเองโดยการสร้างแบรนด์ (Brand) เพื่อเพิ่มอำนาจการต่อรองราคาในตลาด</p> <p>๒)สนับสนุน ชักชวนกลุ่มทุนให้มาลงทุนในพื้นที่เพื่อทำตลาดกลางสินค้าเกษตรอินทรีย์ครบวงจร พร้อมทั้งสินค้า OTOP</p> <p>๓)ให้ความรู้การป้องกันศัตรูพืชแบบอินทรีย์โดยไม่ใช้ยาฆ่าแมลง</p>	<p>อ่อนแอภายในและหลักเลี้ยง สิ่งกีดขวางภายนอก</p> <p>๑)การบริหารจัดการน้ำในพื้นที่ต้องเป็นระบบโดยต้องจัดสรรน้ำสำหรับการอุปโภค-บริโภคก่อนการทำเกษตร</p> <p>๒)แบ่งพื้นที่การทำเกษตรให้เหมาะสมกับสภาพภูมิศาสตร์ เช่น พื้นที่บนภู พื้นที่ราบ พื้นที่น้ำน้อย</p> <p>๓) ให้ความรู้กับผู้นำชุมชน และเยาวชนในพื้นที่ในเรื่องยาเสพติดและปราบปรามอย่างเข้มข้นทุกระดับ</p>
---	--	---

(๓๕)

ส่วนที่ ๓

ข้อมูลแผนพัฒนาอำเภออำเภอ ๔ ปี (พ.ศ.๒๕๖๑ – ๒๕๖๔)

๓.๑ วิสัยทัศน์อำเภอ

๓.๒ พันธกิจ

๓.๓ เป้าประสงค์รวม

๓.๔ ประเด็นยุทธศาสตร์

-ประเด็นยุทธศาสตร์ที่ ๑

-ประเด็นยุทธศาสตร์ที่ ๒

-ประเด็นยุทธศาสตร์ที่ ๓

-ประเด็นยุทธศาสตร์ที่ ๔

วิสัยทัศน์อำเภอดอนจาน

วิสัยทัศน์ “ดอนจานเป็นสังคมน่าอยู่ มุ่งสู่เกษตรปลอดภัยแหล่งท่องเที่ยวน่าชม ประชาชนใช้ชีวิตพอเพียง”

พันธกิจ

- ๑. พัฒนาคอน สังคม เศรษฐกิจ และสิ่งแวดล้อม
- ๒. พัฒนาการเกษตรให้ปลอดภัยได้มาตรฐานและมีขีดความสามารถในการแข่งขัน
- ๓. พัฒนาการท่องเที่ยว

เป้าประสงค์รวม

- ๑. เศรษฐกิจมีการขยายตัวอย่างยั่งยืนและประชาชนมีคุณภาพชีวิตที่ดี
- ๒. ประชาชนมีคุณภาพชีวิตที่ดีตามเกณฑ์ความจำเป็นพื้นฐาน (จปฐ.) เพิ่มขึ้น

ประเด็นยุทธศาสตร์

- ๑. พัฒนาคอน สังคม เศรษฐกิจ และสิ่งแวดล้อม
- ๒. พัฒนาการผลิตทางการเกษตร
- ๓. พัฒนาแหล่งท่องเที่ยว

ประเด็นยุทธศาสตร์ที่ ๑ พัฒนาคอน สังคม เศรษฐกิจ และสิ่งแวดล้อม

เป้าหมายเชิงยุทธศาสตร์	ตัวชี้วัด	ค่าเป้าหมาย				กลยุทธ์
		พ.ศ. ๒๕๖๑	พ.ศ. ๒๕๖๒	พ.ศ. ๒๕๖๓	พ.ศ. ๒๕๖๔	
๑.วางรากฐานในการพัฒนาชุมชนให้เข้มแข็ง ยั่งยืน และสามารถพึ่งพาตนเองได้ยกระดับคุณภาพชีวิตที่ดีขึ้น	ร้อยละของหมู่บ้านที่มีประชาชนมีคุณภาพชีวิตที่ดีตามเกณฑ์ความจำเป็นพื้นฐาน (จปฐ.)เพิ่มขึ้น	ร้อยละ ๕๐	ร้อยละ ๖๐	ร้อยละ ๗๐	ร้อยละ ๘๐	๑.พัฒนาคอนและเสริมสร้างสังคมแห่งการเรียนรู้ ๒.เสริมสร้างขีดความสามารถในการบริหารจัดการชุมชน ๓.ส่งเสริมและพัฒนาอาชีพตามแนวทางปรัชญาเศรษฐกิจพอเพียง ๔.พัฒนาระบบสุขภาพสวัสดิการและการดูแลผู้ด้อยโอกาส ๕.เพิ่มศักยภาพในการรักษาความมั่นคงภายในและความปลอดภัยในชีวิตและ

						ทรัพย์สิน ๖.ส่งเสริมการบริหารกิจการ บ้านเมืองที่ดีให้มี ประสิทธิภาพ
--	--	--	--	--	--	--

(๓๗)

ประเด็นยุทธศาสตร์ที่ ๑ พัฒนาคมน สังคม เศรษฐกิจ และสิ่งแวดล้อม

เป้าหมายเชิง ยุทธศาสตร์	ตัวชี้วัด	ค่าเป้าหมาย				กลยุทธ์
		พ.ศ. ๒๕๖๑	พ.ศ. ๒๕๖๒	พ.ศ. ๒๕๖๓	พ.ศ. ๒๕๖๔	
๒.การอนุรักษ์ ฟื้นฟู และพัฒนา ทรัพยากรธรรมชาติ ป่าไม้ ดิน และน้ำ	ร้อยละของ หน่วยงานภาครัฐ องค์กรปกครอง ส่วนท้องถิ่น และ ประชาชนในพื้นที่ ส่วนร่วมในการ บริหารจัดการ อนุรักษ์ ฟื้นฟู และ พัฒนา ทรัพยากรธรรมชาติ	ร้อยละ ๔๐	ร้อยละ ๕๐	ร้อยละ ๖๐	ร้อยละ ๗๐	๑.บริหารจัดการน้ำอย่าง บูรณาการ ๒.บริหารจัดการ ทรัพยากรธรรมชาติและ สิ่งแวดล้อมแบบมีส่วนร่วม

ประเด็นยุทธศาสตร์ที่ ๒ พัฒนาการผลิตทางการเกษตร

เป้าหมายเชิง ยุทธศาสตร์	ตัวชี้วัด	ค่าเป้าหมาย				กลยุทธ์
		พ.ศ. ๒๕๖๑	พ.ศ. ๒๕๖๒	พ.ศ. ๒๕๖๓	พ.ศ. ๒๕๖๔	
พัฒนา ส่งเสริม การผลิตเกษตร อินทรีย์ให้ได้ มาตรฐาน และ รายได้จากการ ขายสินค้าเกษตร ปลอดภัยและ เกษตรอินทรีย์	ร้อยละของ หมู่บ้านที่มี กระบวนการ ผลิตเกษตร อินทรีย์	ร้อยละ ๒๐	ร้อยละ ๓๐	ร้อยละ ๔๐	ร้อยละ ๕๐	๑.ส่งเสริมและพัฒน กระบวนการผลิต การแปรร รูปสินค้าเกษตรปลอดภัย และข้าวหอมมะลิอินทรีย์ให้ ได้คุณภาพและมาตรฐาน ๒.ส่งเสริมและเพิ่มศักยภาพ การผลิตด้านการเกษตร ปลอดภัย

เพิ่มขึ้น						๓.ส่งเสริมและเพิ่มช่องทางการตลาดสินค้าเกษตรปลอดภัยและเกษตรอินทรีย์ทั้งในระดับพื้นที่อำเภอ ระดับจังหวัด และระดับประเทศ
-----------	--	--	--	--	--	---

(๓๘)

ประเด็นยุทธศาสตร์ที่ ๓ และการท่องเที่ยว

เป้าหมาย เชิง ยุทธศาสตร์	ตัวชี้วัด	ค่าเป้าหมาย				กลยุทธ์
		พ.ศ. ๒๕๖๑	พ.ศ. ๒๕๖๒	พ.ศ. ๒๕๖๓	พ.ศ. ๒๕๖๔	
พัฒนา ส่งเสริม การอนุรักษ์ ภูมิปัญญา ท้องถิ่น วัฒนธรรม ประเพณี และการ ท่องเที่ยว ให้ยั่งยืน	ร้อยละที่เพิ่มขึ้นของรายได้เฉลี่ยต่อคนต่อปีของประชาชนอำเภอคอนจาน	ร้อยละ ๑๐	ร้อยละ ๒๐	ร้อยละ ๓๐	ร้อยละ ๔๐	๑.ส่งเสริมและพัฒนาแหล่งท่องเที่ยวเชิงวัฒนธรรม ประเพณี วิถีอีสาน ๒.ส่งเสริมและพัฒนาภูมิปัญญาท้องถิ่นสู่เศรษฐกิจสร้างสรรค์ ๓.พัฒนาโครงสร้างพื้นฐานและสิ่งอำนวยความสะดวกเพื่อเพิ่มขีดความสามารถ

						<div>ในการแข่งขัน</div> <div>๔.ส่งเสริมและ</div> <div>พัฒนา</div> <div>ผู้ประกอบการ</div> <div>ค้าและบริการ</div> <div>ให้</div> <div>มี</div> <div>ความสามารถ</div> <div>ในการแข่งขัน</div>
--	--	--	--	--	--	--

[illegible]

ส่วนที่ ๔ โครงการภายใต้ประเด็นยุทธศาสตร์

วิสัยทัศน์ “ดอนจานเป็นสังคมน่าอยู่ มุ่งสู่เกษตรปลอดภัยแหล่งท่องเที่ยวนาชม ประชาชนใช้ชีวิตพอเพียง”

ประเด็นยุทธศาสตร์ที่ ๑ พัฒนาคมนาคม เศรษฐกิจ และสิ่งแวดล้อม

บัญชีรายการชุดโครงการ	งบประมาณดำเนินการ				แหล่งที่มา ของงบ ประมาณ	หน่วยดำเนินการ
	พ.ศ. ๒๕๖๑	พ.ศ. ๒๕๖๒	พ.ศ. ๒๕๖๓	พ.ศ. ๒๕๖๔		
กลยุทธ์ยกระดับและพัฒนาศักยภาพโครงสร้างพื้นฐาน						
โครงการก่อสร้างฝายน้ำล้น หมู่ ๑ ต.ม่วงนา	๘๒๖,๐๐๐	๘๒๖,๐๐๐			๑	ปกครองอำเภอดอน จาน
โครงการปรับปรุงถนนท่อเหลี่ยม ข้ามคลองชลประทาน บ้านม่วง – หนองแขวงแสน	๒,๐๐๐,๐๐๐	๒,๐๐๐,๐๐๐			๒	ปกครองอำเภอดอน จาน
โครงการสร้างสะพาน คสล.ข้าม ลำห้วยโพธิ์ บริเวณท่ากกม่วง บ้านนาเหนือ หมู่ ๖ ต.ม่วงนา	๓,๓๒๐,๐๐๐	๓,๓๒๐,๐๐๐			๒	ปกครองอำเภอดอน จาน
โครงการสร้างสะพาน คสล.ข้าม ลำห้วยแก่ง บริเวณท่าวังม่วง บ้านม่วงเหนือ หมู่ ๒ ต.ม่วงนา	๓,๓๒๐,๐๐๐	๓,๓๒๐,๐๐๐			๒	ปกครองอำเภอดอน จาน
โครงการปรับปรุงผิวจราจร สาย หนองพอก หมู่ ๒ – แยกอ่างคำ ต.สะอาดไชยศรี	๒,๑๐๐,๐๐๐	๒,๑๐๐,๐๐๐	๒,๑๐๐,๐๐๐	๒,๑๐๐,๐๐๐	๑	อบต.สะอาดไชยศรี
โครงการปรับปรุงผิวจราจร สาย ป่าแดง หมู่ ๔ – บ.ดงเย็น หมู่๔ ต.นาจำปา	๓,๓๐๐,๐๐๐	๓,๓๐๐,๐๐๐	๓,๓๐๐,๐๐๐	๓,๓๐๐,๐๐๐	๑	อบต.สะอาดไชยศรี
โครงการก่อสร้างประปา บ.โพนสวรรค์ ต.นาจำปา	๑,๕๐๐,๐๐๐				๑	ปกครองอำเภอดอน จาน
โครงการก่อสร้างประปา บ.โนนสามัคคี หมู่ ๗ ต.นา	๑,๒๐๐,๐๐๐				๑	ปกครองอำเภอดอน จาน

จำปา						
ขยายผิวจราจรลาดยาง บ.โพนสวรรค์ หมู่ ๑ ต.นาจำปา – บ.โนนกกจิก ต.ดงพุง	๔,๖๒๐,๐๐๐				๑	ปกครองอำเภอตอน งาน

(๔๑)

ประเด็นยุทธศาสตร์ที่ ๑ พัฒนาคมนาคม เศรษฐกิจ และสิ่งแวดล้อม

บัญชีรายการชุดโครงการ	งบประมาณดำเนินการ				แหล่งที่มา ของงบ ประมาณ	หน่วยดำเนินการ
	พ.ศ. ๒๕๖๑	พ.ศ. ๒๕๖๒	พ.ศ. ๒๕๖๓	พ.ศ. ๒๕๖๔		
กลยุทธ์ยกระดับและพัฒนาศักยภาพโครงสร้างพื้นฐาน						
ขยายผิวจราจรลาดยาง บ.โนนหนามแท่ง หมู่๙ ต.นา จำปา – บ.โนนเที่ยง ต.นามน อ. นามน	๑๙,๘๒๐,๐๐๐				๑	ปกครองอำเภอตอน งาน
ขยายผิวจราจรลาดยาง บ.หนองโพน หมู่๓ ต.นาจำปา	๑,๕๐๐,๐๐๐				๑	ปกครองอำเภอตอน งาน
ก่อสร้างสะพาน คสล.ข้ามลำห้วย ทราย หมู่ ต.นาจำปา	๒,๙๕๐,๐๐๐				๑	ปกครองอำเภอตอน งาน
โครงการก่อสร้างถนนลาดยาง บ.ม่วงหนองโพน ต.นาจำปา ระยะทาง ๑ กม.	๑,๙๘๒,๐๐๐				๒	ปกครองอำเภอตอน งาน
โครงการปรับปรุงผิวจราจร ลาดยาง สายบ.นาจำปา – โนน สมบูรณ์ ระยะทาง ๔ กม.	๕,๐๐๐,๐๐๐				๒	ปกครองอำเภอตอน งาน
โครงการปรับปรุงผิวจราจร สาย หนองแคน – นาจำปา ระยะทาง ๓ กม.	๕,๐๐๐,๐๐๐				๒	ปกครองอำเภอตอน งาน
โครงการก่อสร้างอ่างเก็บน้ำ หนองลุมพุก พร้อมระบบท่อส่ง		๕,๐๐๐,๐๐๐			๑	ทต.ดอนจาน

น้ำ หมู่ ๑,๒,๓						
โครงการก่อสร้างอ่างเก็บน้ำ หนองเขื่อน พร้อมระบบท่อส่ง น้ำ หมู่ ๔,๗,๘		๕,๐๐๐,๐๐๐			๑	ทต.ดอนจาน
โครงการก่อสร้างประปาขนาด ใหญ่ บ.หนองแขวงเกษตร หมู่ ๖		๑,๐๐๐,๐๐๐			๑	ทต.ดอนจาน

(๔๒)

ประเด็นยุทธศาสตร์ที่ ๑ พัฒนาคมนาคม เศรษฐกิจ และสิ่งแวดล้อม

บัญชีรายการชุดโครงการ	งบประมาณดำเนินการ				แหล่งที่มา ของงบประมาณ	หน่วยดำเนินการ
	พ.ศ. ๒๕๖๑	พ.ศ. ๒๕๖๒	พ.ศ. ๒๕๖๓	พ.ศ. ๒๕๖๔		
กลยุทธ์ยกระดับและพัฒนาศักยภาพโครงสร้างพื้นฐาน						
โครงการก่อสร้างประปาผิวดิน ขนาดใหญ่ หมู่ ๕,๘,๑๓ ต.ดง พุง	๕,๐๐๐,๐๐๐				๒	อบต.ดงพุง
โครงการก่อสร้างถนนลาดยาง สาย บ.ดงพุงใต้ หมู่ ๑ – บ. กลางหมื่น อ.เมือง	๘,๑๓๑,๐๐๐				๒	อบต.ดงพุง
โครงการก่อสร้างถนนลาดยาง สาย บ.โนนกกจิก หมู่ ๖ – บ. โพนสวรรค์ หมู่ ๑ ต.นาจำปา	๗,๐๘๘,๐๐๐				๒	อบต.ดงพุง
โครงการก่อสร้างถนน คสล.สาย บ้านหัวคูดิน ถึงบ้านโนนกกจิก ต.ดงพุง		๖,๑๘๕,๐๐๐			๒	อบต.ดงพุง
โครงการก่อสร้างถนนลาดยาง สาย บ.แก้งนาง – บ.ป่าไผ่		๖,๘๑๑,๐๐๐			๒	อบต.ดงพุง
โครงการก่อสร้างถนนแอสฟัลท์ ติกพร้อมวางท่อระบายน้ำ คสล.		๑๑,๐๔๐,๐๐๐			๒	อบต.ดงพุง

จากบ้านดงเจริญ หมู่ ๑๐ – คลองชลประทานเก่า บ.คำหอม หมู่ ๑๑						
โครงการขยายสะพาน คสล. ข้ามลำห้วยข้าวหลามตอนกลาง สาย ทำใหญ่ บ.คำหอม หมู่ ๑๑ เชื่อม บ.หัวนาคำ ต.กลางหมื่น อ.เมือง	๒,๖๒๖,๐๐๐				๒	อบต.ดงพญา
โครงการขยายสะพาน คสล. ข้ามลำห้วยข้าวหลามตอนบน บ.ดงเจริญ หมู่ ๑๐ เชื่อม บ.หัว นาคำ หมู่ ๓ ต.กลางหมื่น อ. เมือง	๒,๖๒๖,๐๐๐				๒	อบต.ดงพญา

(๔๓)

ประเด็นยุทธศาสตร์ที่ ๑ พัฒนาคมนาคม เศรษฐกิจ และสิ่งแวดล้อม

บัญชีรายการชุดโครงการ	งบประมาณดำเนินการ				แหล่งที่มา ของงบ ประมาณ	หน่วยดำเนินการ
	พ.ศ. ๒๕๖๑	พ.ศ. ๒๕๖๒	พ.ศ. ๒๕๖๓	พ.ศ. ๒๕๖๔		
กลยุทธ์ยกระดับและพัฒนาศักยภาพโครงสร้างพื้นฐาน						
โครงการถนนลูกรังบดอัดแน่น สายทำใหญ่ บ.คำหอม หมู่ ๑๑		๒,๐๐๐,๐๐๐			๑	อบต.ดงพญา
โครงการก่อสร้างแนวกันไฟทาง ลูกรังป้องกันไฟป่ารอบป่าดง อุดม บ.ดงอุดม	๑,๕๐๐,๐๐๐				๑	อบต.ดงพญา

ประเด็นยุทธศาสตร์ที่ ๒. พัฒนาการผลิตทางการเกษตร

บัญชีรายการชุดโครงการ	งบประมาณดำเนินการ				แหล่งที่มาของงบประมาณ	หน่วยดำเนินการ
	พ.ศ. ๒๕๖๑	พ.ศ. ๒๕๖๒	พ.ศ. ๒๕๖๓	พ.ศ. ๒๕๖๔		
กลยุทธ์ยกระดับและพัฒนาศักยภาพโครงสร้างพื้นฐาน						
โครงการขุดลอกหนองอีसानเขียว บ.โนนกกจิก ต.ดงพญา	๒,๐๐๐,๐๐๐				๑	อบต.ดงพญา
โครงการขุดลอกอ่างเก็บน้ำห้วยแกง บ.หัวคูดิน หมู่ ๕	๓,๐๐๐,๐๐๐				๑	อบต.ดงพญา
โครงการก่อสร้างฝายน้ำล้นแบบมข.๒๕๒๗ ลำห้วยข้าวหลามพร้อมขุดลอกเปิดหน้าฝาย		๘๐๔,๐๐๐			๑	อบต.ดงพญา
โครงการขุดเจาะบ่อบาดาลเพื่อการเกษตร	๑,๒๐๐,๐๐๐				๑	อบต.ดงพญา
โครงการขุดลอกแหล่งน้ำเพื่อการเกษตร บ.สายป่าแดง ม.๔	๕,๐๐๐,๐๐๐	๕,๐๐๐,๐๐๐	๕,๐๐๐,๐๐๐	๕,๐๐๐,๐๐๐	๑	อบต.สะอาดไชยศรี
โครงการขุดลอกแหล่งน้ำเพื่อการเกษตร บ.โนนกกโพธิ์ ม.๖	๕,๐๐๐,๐๐๐	๕,๐๐๐,๐๐๐	๕,๐๐๐,๐๐๐	๕,๐๐๐,๐๐๐	๑	อบต.สะอาดไชยศรี

(๔๔)

ประเด็นยุทธศาสตร์ที่ ๒. พัฒนาการผลิตทางการเกษตร

บัญชีรายการชุดโครงการ	งบประมาณดำเนินการ				แหล่งที่มาของงบประมาณ	หน่วยดำเนินการ
	พ.ศ. ๒๕๖๑	พ.ศ. ๒๕๖๒	พ.ศ. ๒๕๖๓	พ.ศ. ๒๕๖๔		
กลยุทธ์ยกระดับและพัฒนาศักยภาพโครงสร้างพื้นฐาน						
โครงการจัดตั้งตลาดรับซื้อพืชผลทางการเกษตร	๔๐๐,๐๐๐	๔๐๐,๐๐๐	๔๐๐,๐๐๐	๔๐๐,๐๐๐	๑	อบต.สะอาดไชยศรี
โครงการขุดลอกหนองแวงอี หมู่ ๘	๗,๑๕๐,๐๐๐				๑	ปกครองอำเภอดอนจาน

โครงการปรับปรุงภูมิทัศน์อ่างเก็บน้ำห้วยแกง เป็นแหล่งท่องเที่ยว ออกกำลังกาย	๕,๐๐๐,๐๐๐				๒	อบต.ดงพุง
โครงการปรับปรุงภูมิทัศน์ น้ำตกไทรย้อย ม.๔ บ.สายป่าแดง	๑,๐๐๐,๐๐๐	๑,๐๐๐,๐๐๐	๑,๐๐๐,๐๐๐	๑,๐๐๐,๐๐๐	๑	อบต.สะอาดไชยศรี
โครงการปรับปรุงภูมิทัศน์ วัดยอดพระธรรมน้ำทิพย์ บ.ภูเงิน ม.๘	๒๐๐,๐๐๐	๒๐๐,๐๐๐	๒๐๐,๐๐๐	๒๐๐,๐๐๐	๓	อบต.สะอาดไชยศรี
โครงการปรับปรุงภูมิทัศน์ วัดดอยดงเย็น ต.นาจำปา	๒๐๐,๐๐๐				๑	ปกครองอำเภอดอนจาน
โครงการก่อสร้างถนน คสล. วัดดอยดงเย็น – บ.ดงเย็น หมู่ ๔ ต.นาจำปา	๒,๙๕๐,๐๐๐				๑	ปกครองอำเภอดอนจาน
โครงการปรับปรุงภูมิทัศน์หนองแม่ไก่ใหญ่ ม.๔ บ.สายป่าแดง	๕๐๐,๐๐๐	๕๐๐,๐๐๐			๑	ปกครองอำเภอดอนจาน