

แผนยุทธศาสตร์พัฒนาอำเภอศรีนครบุรี จังหวัดนครราชสีมา ๔ ปี (พ.ศ.๒๕๖๑ – ๒๕๖๔)



Prasart Kornburi, Korat Thailand
<http://www.oknation.net/blog/supawan>



จัดทำโดย

คณะกรรมการจัดทำแผนพัฒนาอำเภอศรีนครบุรี

ที่ทำการปกครองอำเภอศรีนครบุรี

โทร./โทรสาร ๐ ๔๔๔๔ ๔๔๗๕

บทนำ

ด้วย พระราชบัญญัติระเบียบบริหารราชการแผ่นดิน พ.ศ. ๒๕๓๔ แก้ไขเพิ่มเติม (ฉบับที่ ๗)

พ.ศ. ๒๕๕๐ มาตรา ๕๓/๑ กำหนดให้จังหวัดจัดทำแผนพัฒนาจังหวัดให้สอดคล้องกับแนวทางการพัฒนาเศรษฐกิจและสังคมในระดับชาติ และความต้องการของประชาชนในท้องถิ่นของจังหวัด และในมาตรา ๖๑/๑ กำหนดให้อำเภอมีอำนาจหน้าที่ภายในเขตอำเภอในการนำภารกิจของรัฐและนโยบายของรัฐบาลไปปฏิบัติให้เกิดผลสัมฤทธิ์ ดูแลให้มีการปฏิบัติและบังคับให้เป็นไปตามกฎหมาย

กรมการปกครองจึงได้กำหนดให้มีกลไกการบริหารงานในพื้นที่ คือ คณะกรรมการบริหารงานอำเภอ (กบอ.) ทำหน้าที่บริหารงานในพื้นที่ รวมทั้งจัดทำแผนพัฒนาอำเภอซึ่งถือเป็นกระบวนการสำคัญที่สนับสนุนการพัฒนาพื้นที่ให้เป็นไปตามยุทธศาสตร์การพัฒนาของจังหวัด

เพื่อเป็นแผนแม่บทในการขับเคลื่อนวิสัยทัศน์การพัฒนาอำเภอ ตลอดจนเป็นเครื่องมือในการเชื่อมโยงกรอบยุทธศาสตร์พัฒนาจังหวัดเข้ากับความต้องการของประชาชนในพื้นที่ซึ่งสะท้อนผ่านแผนชุมชน แผนหมู่บ้าน และแผนพัฒนาท้องถิ่นขององค์กรปกครองส่วนท้องถิ่น ซึ่งจะทำให้ทั้งแผนยุทธศาสตร์พัฒนาอำเภอ และแผนพัฒนาจังหวัด สามารถตอบสนองต่อปัญหาและสถานการณ์ในพื้นที่ได้อย่างแท้จริง คณะทำงานจัดทำแผนพัฒนาอำเภอครบุรี จึงได้จัดทำแผนยุทธศาสตร์พัฒนาอำเภอครบุรี จังหวัดนครราชสีมา ๔ ปี (พ.ศ. ๒๕๖๑ – ๒๕๖๔) ขึ้น

คณะทำงานแผนยุทธศาสตร์พัฒนาอำเภอครบุรี หวังเป็นอย่างยิ่งว่าทุกภาคส่วนในพื้นที่อำเภอ จักได้นำแผนยุทธศาสตร์การพัฒนานี้ เป็นกรอบแนวทางในการดำเนินงานเพื่อการพัฒนาต่อไป

คณะทำงานแผนยุทธศาสตร์พัฒนาอำเภอครบุรี

ส่วนที่ ๑

ข้อมูลทั่วไปของอำเภอครบุรี

จังหวัดนครราชสีมา

ข้อมูลทั่วไปของอำเภอบรรพ

ความเป็นมาของอำเภอบรรพ

อำเภอบรรพ เดิมมีฐานะเป็นกิ่งอำเภอ อยู่ในเขตการปกครองของอำเภอบรรพ หรืออำเภอไชยชัยในปัจจุบัน ซึ่งขณะนั้นมีเขตการปกครอง เรียกว่า “กิ่งอำเภอไชยชัย”

เมื่อปีพุทธศักราช ๒๔๘๒ ได้ยกฐานะกิ่งอำเภอไชยชัยขึ้นเป็นอำเภอ ขนานนามว่า “อำเภอบรรพ” มีเขตปกครอง ตำบลไชย ตำบลจรเข้มเหิน ตำบลสระตะเคียน กับตำบลบรรพ รวม ๔ ตำบล และเปิดทำการตั้งแต่วันที่ ๑ กุมภาพันธ์ พุทธศักราช ๒๔๘๒

คำว่า “ไชยชัย” เป็นภาษาพื้นเมือง ส่วนภาษาไทยคือคำว่า “ไชย” ซึ่งแปลว่า เปียก หรือชุ่มน้ำอยู่เสมอ ส่วนคำว่า “บรรพ” กร่อนมาจากคำว่า “สาครบรรพ” ซึ่งแปลว่า เมืองต้นน้ำ หรือเมืองสายน้ำ ต่อมาคำว่า “สา” กร่อนหายไปเหลือเพียงคำว่า “บรรพ” มาตราบนทุกวันนี้

➢ พ.ศ. ๒๔๕๐ ตั้งเป็น กิ่งอำเภอไชยชัย ขึ้นกับอำเภอบรรพหรืออำเภอไชยชัยในปัจจุบัน

➢ วันที่ ๑ กุมภาพันธ์ ๒๔๘๒ ยุบกิ่งอำเภอไชยชัย โดยให้ตำบลไชยชัยและตำบลสำโรงไปกับอำเภอบรรพ (ในขณะนั้น) และตำบลบรรพมาขึ้นกับกิ่งอำเภอไชยชัย อำเภอบรรพ (ไชยชัย) และได้ยกฐานะจากกิ่งอำเภอไชยชัยเป็นอำเภอบรรพ

- วันที่ ๑๙ ธันวาคม ๒๔๙๕ ตั้งตำบลโคกกระชาย แยกออกจากตำบลไชย
- วันที่ ๓๐ สิงหาคม ๒๔๙๙ จัดตั้งสุขาภิบาลไชยในท้องที่บางส่วนของตำบลไชย
- วันที่ ๓๐ กันยายน ๒๕๑๔ ตั้งตำบลเฉลียง แยกออกจากตำบลไชย
- วันที่ ๗ พฤษภาคม ๒๕๑๙ แยกพื้นที่ตำบลสระตะเคียน ตั้งเป็นกิ่งอำเภอเสนาะ ขึ้นกับอำเภอบรรพ
- วันที่ ๒๐ กันยายน ๒๕๒๒ ตั้งตำบลมาบตะโกเอน แยกออกจากตำบลเฉลียง
- วันที่ ๑ เมษายน ๒๕๒๔ ตั้งตำบลอรพิมพิ์ แยกออกจากตำบลจรเข้มเหิน
- วันที่ ๒๖ มีนาคม ๒๕๒๒ ยกฐานะเป็นอำเภอเสนาะ
- วันที่ ๑๕ สิงหาคม ๒๕๒๖ ตั้งตำบลบ้านใหม่ แยกออกจากตำบลไชย
- วันที่ ๖ กันยายน ๒๕๒๘ ตั้งตำบลลำเพียก แยกออกจากตำบลโคกกระชาย
- วันที่ ๖ มกราคม ๒๕๓๑ จัดตั้งสุขาภิบาลจรเข้มเหินในท้องที่บางส่วนของตำบลจรเข้มเหิน
- วันที่ ๑๒ ตุลาคม ๒๕๓๑ ตั้งตำบลบรรพใต้ แยกออกจากตำบลบรรพ
- วันที่ ๑ กรกฎาคม ๒๕๓๔ ตั้งตำบลตะแบกบาน แยกออกจากตำบลเฉลียง
- วันที่ ๒๙ มีนาคม ๒๕๓๕ จัดตั้งสุขาภิบาลไพรโยง – ไชยวาลในท้องที่บางส่วนของตำบลบรรพ
- วันที่ ๓๐ กันยายน ๒๕๓๕ ตั้งตำบลสระวานพระยา แยกออกจากตำบลมาบตะโกเอน
- วันที่ ๒๕ พฤษภาคม ๒๕๔๒ ยกฐานะจากสุขาภิบาลไชย สุขาภิบาลจรเข้มเหิน และสุขาภิบาลไพรโยง – ไชยวาล เป็นเทศบาลตำบลไชย เทศบาลตำบลจรเข้มเหิน และเทศบาลตำบลไพรโยง – ไชยวาล

คำขวัญอำเภอศรีนครบุรี

“น้ำตกวังเต่า เขาจอมทอง สองเขื่อนงามล้ำ ถ้ำวัวแดง ศิลาแลงปราสาทศรีนครบุรี บารมีหลวงปู่ทวด”



“น้ำตกวังเต่า” อยู่ในเขตอุทยานแห่งชาติทับลาน เป็นต้นน้ำ

น้ำได้ การไปชมน้ำตก

วังเต่านี้นักท่องเที่ยวสามารถนั่งเรือหรือล่องแพไปตาม

ลำแชะ ที่บ้านมาบกราด ตำบลโคกกระชาย ประมาณ

๔๐ นาที ก็จะถึงน้ำตก

“เขาจอมทอง” ตั้งอยู่กลางภูเขาเหนือเขื่อนมูลบน การเดินทาง
มีถนนคอนกรีต จากนั้นต้องเดินเท้าขึ้นสู่ยอดเขา ระยะทาง
ประมาณ ๔๐๐ เมตร แต่ต้องใช้พลกำลังในการเดินทาง
พอสมควร เนื่องจากสภาพพื้นที่เป็นภูเขาสูงชัน



“เขื่อนมูลบน” เป็นเขื่อนดินขนาดใหญ่ ความจุ ๑๔๑ ล้าน ลบ.ม.

ตั้งอยู่บริเวณ ตำบลจระเข้มาก อำเภอศรีนครบุรีประมาณ
๒๒ กม. สร้างเพื่อการชลประทานในเขตพื้นที่อำเภอศรีนครบุรี

“เขื่อนลำแชะ” เป็นเขื่อนดินขนาดใหญ่ ความจุ ๒๗๕ ลบ.ม.
ตั้งอยู่บริเวณบ้านโคกไบบัว ตำบลโคกกระชาย สร้างเพื่อการ
ชลประทานในเขตพื้นที่อำเภอศรีนครบุรี





ถ้ำวัวแดง

โบราณสถานศักดิ์สิทธิ์ของตำบลเจียง

ถ้ำวัวแดง

ถ้ำวัวแดง

ถ้ำวัวแดง

“ถ้ำวัวแดง” มีลักษณะถ้ำเป็นเพิงผาหินทรายแดงตื้นๆ

ต่ำเป็นรูปพระอิศวร

บนหลังโคอุสุภราช

โพกซึ่งจำหลักแบบ

ประกอบท้ายขบวน

๑ ตน และเทวดา ๑ องค์

“ศิลาแลงปรางค์ครบุรี” เป็นโบราณสถานสมัยขอมที่ใช้เป็น

อโรคยาศาลประกอบด้วยปรางค์ประธานรูปสี่เหลี่ยมจัตุรัส

มีมุขยื่นด้านหน้า ด้านหน้าเฉียงไปทางขวามือมีอาคารรูป

สี่เหลี่ยมผืนผ้าที่เรียกว่า “บรรณาลัย” มีกำแพงแก้วล้อมรอบ

โดยมีซุ้มประตูอยู่ตรงทางเข้าด้านหน้ามีสระน้ำรูปสี่เหลี่ยมผืนผ้า

๑ สระ สิ่งก่อสร้างทั้งหมดเป็นศิลาแลงยกเว้นเสาประทับเป็นหินทราย



Prasart Kornburi, Korat Thailand

<http://www.oknation.net/blog/supawan>



“หลวงปู่Nil อิสฺสรโก ” หรือพระครูนครธรรมโฆสิต

อุปสมบทเมื่อวันที่ ๑๘ พฤษภาคม

อายุของท่านคือ

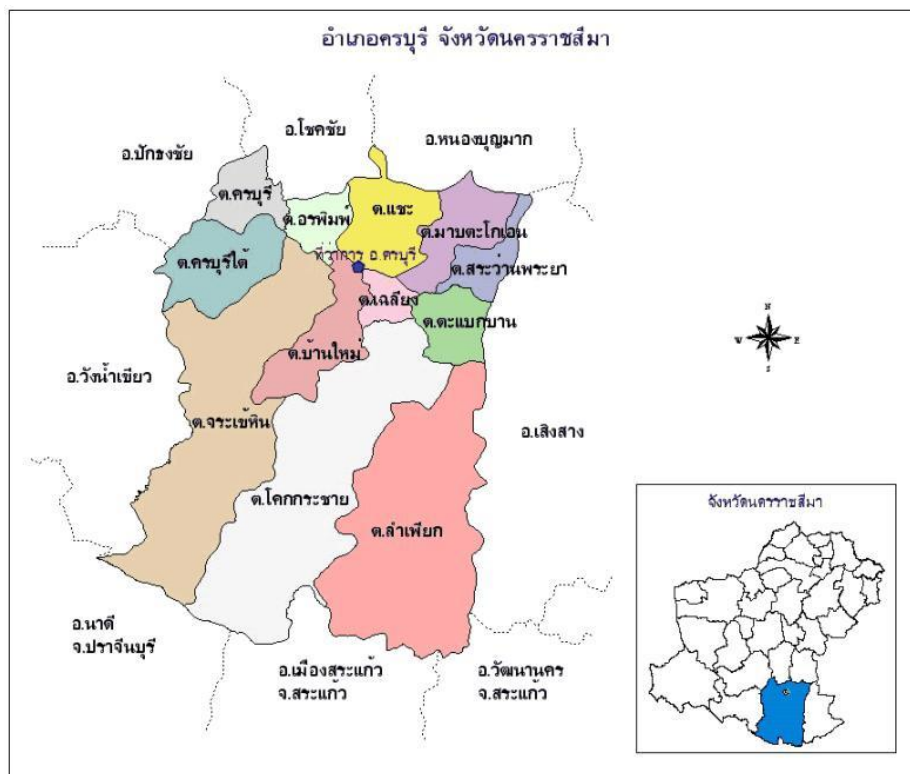
วัดป่าเลไลย์

ตนกอก

ข้อมูลสภาพทั่วไปและการวิเคราะห์สถานการณ์ในปัจจุบัน

อำเภอบูรีตั้งอยู่ทางตอนล่างของจังหวัดนครราชสีมา มีพื้นที่ทั้งหมด ๑,๗๔๘ ตารางกิโลเมตร หรือ ๑,๑๕๐,๐๐๐ ไร่ เป็นพื้นที่นอกเขตป่าไม้ ๓๓๐.๓๒ ตารางกิโลเมตร หรือ ๒๐๖,๓๘๗.๕๐ ไร่ พื้นที่ป่าไม้ที่สำคัญ ได้แก่ อุทยานแห่งชาติทับลาน ป่าสงวนแห่งชาติป่าบรูรี ป่าสงวนแห่งชาติดงอีจานใหญ่ ป่าชุมชนบ้านซับสะเดา ป่าชุมชนบ้านหินลับ และป่าชุมชนภูประดู่เฉลิมพระเกียรติ อำเภอบูรี ตั้งอยู่ทางตอนล่างของจังหวัดนครราชสีมา ระยะทางห่างจากจังหวัดนครราชสีมา ๕๘ กิโลเมตร และอยู่ห่างจากกรุงเทพมหานครเป็นระยะทางประมาณ ๓๑๔ กิโลเมตร

อาณาเขต



ทิศเหนือ	ติดต่อกับ	อำเภอปักธงชัย	อำเภอโชคชัยและอำเภอหนองบุญมาก
ทิศใต้	ติดต่อกับ	อำเภอด่านนคร	อำเภอเมืองสระแก้ว จังหวัดสระแก้ว
		อำเภอนาดี	จังหวัดปราจีนบุรี
ทิศตะวันออก	ติดต่อกับ	อำเภอเสิงสาง	
ทิศตะวันตก	ติดต่อกับ	อำเภอวังน้ำเขียวและอำเภอปักธงชัย	

ลักษณะภูมิประเทศ

อำเภอครบุรีอยู่ในระดับความสูงของน้ำทะเลปานกลาง ๒๐๐ เมตร พื้นที่บริเวณตอนล่างเป็นทิวเขาสูง อยู่ในแนวเทือกเขาสนกำแพง พื้นที่ส่วนใหญ่อยู่ในเขตอุทยานแห่งชาติทับลาน และ ป่าสงวนแห่งชาติป่าครบุรี ส่วนบริเวณตอนบนเป็นที่ราบสูงลาดเอียงคล้ายแนวลูกคลื่น โดยมีที่บางส่วนเป็นพื้นที่ราบลุ่มขนาดเล็ก มีลำน้ำแชะและลำน้ำมูลเป็นลำน้ำสายหลักที่ไหลหล่อเลี้ยงในอาณาบริเวณที่ราบลุ่ม

➤ ทรัพยากรดิน

ดินและลักษณะดินที่พบ มีความแตกต่างไปตามลักษณะของพื้นที่ ซึ่งประกอบด้วยชุดดินทั้งหมด ๓๐ ชุด แบ่งออกเป็น ๔ กลุ่ม ได้แก่ กลุ่มดินร่วน กลุ่มดินดอน กลุ่มดินชั้นโพพพิสัย กลุ่มดินเนินเขาและภูเขา และกลุ่มดินภูเขาสูง มีสภาพพื้นที่ราบเชิงเขา และกลุ่มดินอื่นๆ

➤ ทรัพยากรน้ำ

แหล่งน้ำที่สำคัญของอำเภอครบุรี คือ “เขื่อนลำแชะ” กับ “เขื่อนมูลบน” ซึ่งเป็นเขื่อนดินขนาดใหญ่ที่ส่งน้ำหล่อเลี้ยงประชากรในอำเภอครบุรีและอำเภอใกล้เคียง เป็นเขื่อนที่เอื้อประโยชน์ใน ด้านการเกษตร ด้านการประมง และสาธาณูปโภค และยังมีแหล่งน้ำที่สำคัญ คือ อ่างเก็บน้ำห้วยเพี้ยก อ่างเก็บน้ำห้วยทับคร้ว คลองลำมูลบน คลองลำแชะ คลองลำเพี้ยก เป็นต้น

➤ ทรัพยากรป่าไม้

อำเภอครบุรีมีเขตพื้นที่ป่าไม้ประมาณ ๑,๔๐๐.๘๒ ตารางกิโลเมตร หรือประมาณร้อยละ ๗๘.๕๒ ของพื้นที่เขตพื้นที่ป่าที่สำคัญ คือ อุทยานแห่งชาติทับลาน ป่าสงวนแห่งชาติป่าครบุรี ป่าสงวนแห่งชาติดงอีจานใหญ่ ป่าชุมชนบ้านซัสสะเดา ป่าชุมชนบ้านหินลับ และป่าชุมชนภูประคู้เฉลิมพระเกียรติ

ลักษณะภูมิอากาศ

ลักษณะภูมิอากาศจะอยู่ภายใต้อิทธิพลของลมมรสุมเขตร้อน มี ๓ ฤดู คือ

- **ฤดูฝน** เริ่มตั้งแต่กลางเดือนพฤษภาคมหรือต้นเดือนมิถุนายน ไปจนปลายเดือนตุลาคม เกิดจากอิทธิพลของลมมรสุมตะวันตกเฉียงใต้ และอิทธิพลจากพายุดีเปรสชันจากทะเลจีนใต้ที่พัดผ่านเข้ามา
- **ฤดูหนาว** เริ่มตั้งแต่กลางเดือนตุลาคม ไปจนถึงเดือนกุมภาพันธ์ เกิดจากอิทธิพลของลมมรสุมตะวันออกเฉียงเหนือของประเทศจีน
- **ฤดูร้อน** เริ่มตั้งแต่ กลางเดือนกุมภาพันธ์ ไปจนปลายเดือนพฤษภาคม เกิดจากอิทธิพลของลมมรสุมตะวันตกเฉียงใต้ ซึ่งพัดมาจากทะเลจีนใต้ของอ่าวไทย

การปกครอง

แบ่งเขตการปกครองตามพระราชบัญญัติลักษณะปกครองท้องที่ พระพุทธศักราช ๒๔๕๗ เป็น ๑๒ ตำบล ๑๕๓ หมู่บ้าน ดังนี้

๑)	ตำบลแซะ	มีจำนวน	๑๑	หมู่บ้าน
๒)	ตำบลบ้านใหม่	มีจำนวน	๑๔	หมู่บ้าน
๓)	ตำบลเฉลียง	มีจำนวน	๑๒	หมู่บ้าน
๔)	ตำบลโคกกระชาย	มีจำนวน	๒๔	หมู่บ้าน
๕)	ตำบลครบุรี	มีจำนวน	๑๔	หมู่บ้าน
๖)	ตำบลจระเข้หิน	มีจำนวน	๑๓	หมู่บ้าน
๗)	ตำบลอรพิมพ์	มีจำนวน	๘	หมู่บ้าน
๘)	ตำบลมาบตะโกเอน	มีจำนวน	๑๐	หมู่บ้าน
๙)	ตำบลลำเพียก	มีจำนวน	๑๒	หมู่บ้าน
๑๐)	ตำบลสระวานพระยา	มีจำนวน	๑๐	หมู่บ้าน
๑๑)	ตำบลตะแบกบาน	มีจำนวน	๙	หมู่บ้าน
๑๒)	ตำบลครบุรีใต้	มีจำนวน	๑๖	หมู่บ้าน

การบริหารส่วนท้องถิ่น มีองค์กรปกครองส่วนท้องถิ่น ๑๕ แห่ง แบ่งเป็นเทศบาลตำบล ๕ แห่ง องค์การบริหารส่วนตำบล ๑๐ แห่ง และศูนย์ประสานงานองค์การบริหารส่วนจังหวัดนครราชสีมา ๑ แห่ง ดังนี้

เทศบาลตำบล ได้แก่

● เทศบาลตำบลแซะ ประกอบด้วย ๙ หมู่บ้าน อยู่ในพื้นที่ตำบลแซะ จำนวน ๒ หมู่บ้าน ได้แก่ หมู่ที่ ๓ และหมู่ที่ ๔ ตำบลแซะ อยู่ในพื้นที่ตำบลบ้านใหม่ จำนวน ๒ หมู่บ้าน ได้แก่ หมู่ที่ ๔ และหมู่ที่ ๙ ตำบลบ้านใหม่

● เทศบาลตำบลจระเข้หิน ประกอบด้วย ๗ หมู่บ้าน ได้แก่ หมู่ที่ ๑ ๒ ๓ ๔ ๖ และ หมู่ที่ ๘ ตำบลจระเข้หิน

● เทศบาลไทรโยง – ไชยवाल ประกอบด้วย ๔ หมู่บ้าน อยู่ในพื้นที่ตำบลครบุรี จำนวน ๓ หมู่บ้าน ได้แก่ หมู่ที่ ๑ ๒ และหมู่ที่ ๓ อยู่ในพื้นที่ตำบลครบุรีใต้ จำนวน ๑ หมู่บ้าน ได้แก่ หมู่ที่ ๘ บางส่วน

● เทศบาลตำบลครบุรีใต้ ยกฐานะเป็นเทศบาลทั้งตำบล

● เทศบาลตำบลอรพิมพ์ ยกฐานะเป็นเทศบาลทั้งตำบล

องค์การบริหารส่วนตำบล ได้แก่

● องค์การบริหารส่วนตำบลแซะ

● องค์การบริหารส่วนตำบลบ้านใหม่

● องค์การบริหารส่วนตำบลเฉลียง

● องค์การบริหารส่วนตำบลโคกกระชาย

● องค์การบริหารส่วนตำบลครบุรี

- องค์การบริหารส่วนตำบลตะแบกบาน
- องค์การบริหารส่วนตำบลจรเข้มะหิน
- องค์การบริหารส่วนตำบลมาบตะโกเอน
- องค์การบริหารส่วนตำบลลำเพียก
- องค์การบริหารส่วนตำบลสระว่านพระยา

➤ ศูนย์ประสานงานองค์การบริหารส่วนจังหวัดนครราชสีมาประจำอำเภอครบุรี

หน่วยงานต่างๆ ในพื้นที่

(๑) หน่วยงานราชการ/รัฐวิสาหกิจ

- ที่ทำการปกครองอำเภอครบุรี
 - สถานีตำรวจภูธรครบุรี
 - สถานีตำรวจภูธรดอนแสนสุข
 - โรงพยาบาลครบุรี
 - สำนักงานพัฒนาชุมชนอำเภอครบุรี
 - สำนักงานสาธารณสุขอำเภอครบุรี
 - สำนักงานที่ดินจังหวัดนครราชสีมา สาขาครบุรี
 - สำนักงานสรรพากรพื้นที่ สาขาครบุรี
 - สำนักงานเกษตรอำเภอครบุรี
 - สำนักงานประมงอำเภอครบุรี
 - สำนักงานปศุสัตว์อำเภอครบุรี
 - สำนักงานสัสดีอำเภอครบุรี
 - สำนักงานวัฒนธรรมอำเภอครบุรี
 - สำนักงานท้องถิ่นอำเภอครบุรี
 - สำนักงานเขตพื้นที่การศึกษาประถมศึกษาจังหวัดนครราชสีมา เขต ๓
 - สำนักงานการศึกษานอกระบบและการศึกษาตามอัธยาศัยอำเภอครบุรี
 - อุทยานแห่งชาติทับลาน ที่ ๓ (คลองน้ำมัน)
 - หน่วยป้องกันรักษาป่าที่ นม.๖ (ครบุรี)
 - หน่วยควบคุมโรคติดต่อฯ โดยแมลงที่ ๓
 - โครงการส่งน้ำและบำรุงรักษามูลบน – ลำแะ
 - การไฟฟ้าส่วนภูมิภาคอำเภอครบุรี
 - การประปาส่วนภูมิภาคอำเภอครบุรี
- ที่ทำการไปรษณีย์อำเภอครบุรี

(๒) ธนาคารหรือสถาบันการเงิน

ธนาคาร มี ๖ แห่ง

- ธนาคารกรุงไทย
- ธนาคารออมสิน
- ธนาคารกสิกรไทย
- ธนาคารไทยพาณิชย์
- ธนาคารเพื่อการเกษตรและสหกรณ์การเกษตร สาขาบุรีรัมย์
- ธนาคารเพื่อการเกษตรและสหกรณ์การเกษตร สาขาฉะเชิงเทรา

สถาบันการเงิน

- สหกรณ์การเกษตรอำเภอศรีณรงค์
- บริษัทศรีสวัสดิ์เงินติดล้อ

สถานีวิทยุชุมชนในพื้นที่

- | | |
|-------------------------------------|-----|
| - แชนแนลเรดิโอ คลื่นความถี่ ๙๖.๒๕ | MHz |
| - ทรูสปาร์ค คลื่นความถี่ ๙๑.๒๕ | MHz |
| - เพื่อนสุขภาพ คลื่นความถี่ ๑๐๐.๗๕ | MHz |
| - แอปเปิ้ลเรดิโอ คลื่นความถี่ ๘๘.๒๕ | MHz |
| - ชวนาเรดิโอ คลื่นความถี่ ๘๗.๗๕ | MHz |
| - มุลบนเรดิโอ คลื่นความถี่ ๙๒.๐๐ | MHz |

ประชากร

ตามหลักฐานทางทะเบียนราษฎรอำเภอศรีณรงค์มี ๓๔,๓๓๑ ครัวเรือน จำนวนประชากรทั้งสิ้น ๙๖,๐๔๕ คน
แบ่งเป็น - ชาย จำนวน ๔๗,๓๑๘ คน - หญิง จำนวน ๔๘,๗๒๗ คน

สรุปประชากรที่อาศัยอยู่จริง (ข้อมูล จปฐ. ปี ๒๕๕๙)

มีครัวเรือน ทั้งหมด ๒๔,๐๘๔ ครัวเรือน
จำนวนประชากรที่อาศัยอยู่จริง ทั้งหมด ๗๗,๔๗๑ คน

เพศชาย ๓๘,๐๔๖ คน

เพศหญิง ๓๙,๔๒๕ คน

รายได้เฉลี่ยจากข้อมูล จปฐ.

๑) รายได้ครัวเรือนเฉลี่ย ๒๔๔,๔๒๗ บาท/ปี

๒) รายได้บุคคลเฉลี่ย ๗๕,๙๘๗ บาท/ปี

รายจ่ายเฉลี่ยจากข้อมูล จปฐ.

๑) รายจ่ายครัวเรือนเฉลี่ย ๑๕๐,๔๘๖ บาท/ปี

๒) รายจ่ายบุคคลเฉลี่ย ๔๖,๗๘๓ บาท/ปี

จำนวนประชากรอำเภอครบุรี (อาศัยอยู่จริง ณ วันสำรวจ)

พื้นที่	จำนวนครัวเรือน	ชาย (คน)	หญิง (คน)	รวม (คน)
๑. เทศบาลตำบลแซะ	๑,๔๒๑	๒,๐๒๐	๒,๒๗๑	๔,๒๙๑
๒. เทศบาลตำบลจระเข้มิน	๑,๙๐๕	๒,๗๖๕	๒,๙๗๖	๕,๗๔๑
๓. เทศบาลตำบลอรพิมพ์	๑,๕๑๓	๒,๔๗๗	๒,๕๗๕	๕,๐๕๒
๔. เทศบาลตำบลครบุรีใต้	๑,๙๙๗	๓,๑๓๒	๓,๑๕๕	๖,๒๘๗
๕. เทศบาลตำบลไทรโยง – ไชยวาล	๗๙๗	๑,๓๕๑	๑,๓๙๖	๒,๗๔๗
๖. ตำบลแซะ	๑,๘๑๔	๒,๘๙๗	๒,๙๒๕	๕,๘๒๒
๗. ตำบลเฉลียง	๒,๐๐๐	๓,๐๙๐	๓,๒๔๑	๖,๓๓๑
๘. ตำบลครบุรี	๑,๓๐๘	๒,๒๙๒	๒,๕๓๒	๔,๘๒๔
๙. ตำบลโคกกระชาย	๓,๒๓๖	๔,๘๐๖	๕,๐๒๙	๙,๘๓๕
๑๐. ตำบลจระเข้มิน	๙๓๖	๑,๔๕๙	๑,๓๒๔	๒,๗๘๓
๑๑. ตำบลมาบตะโกเอน	๑,๑๒๑	๑,๙๕๘	๒,๐๖๙	๔,๐๒๗
๑๒. ตำบลบ้านใหม่	๑,๘๐๔	๒,๙๒๖	๒,๘๙๔	๕,๘๒๐
๑๓. ตำบลลำเพียก	๑,๘๓๓	๒,๙๐๑	๒,๙๘๘	๕,๘๘๙
๑๔. ตำบลตะแบกบาน	๑,๑๖๔	๑,๗๘๙	๑,๘๔๕	๓,๖๓๔
๑๕. ตำบลสระวานพระยา	๑,๒๓๕	๒,๑๘๓	๒,๒๐๕	๔,๓๘๘
รวม	๒๔,๐๘๔	๓๘,๐๔๖	๓๙,๔๒๕	๗๗,๔๗๑

ที่มา : ข้อมูล จปฐ.สำนักงานพัฒนาชุมชนอำเภอครบุรี

จำแนกตามช่วงอายุในข้อมูล จปฐ.

ช่วงอายุ	เพศชาย		เพศหญิง		รวม	
	คน	ร้อยละ	คน	ร้อยละ	คน	ร้อยละ
น้อยกว่า ๑ ปีเต็ม	๑๖๔	๐.๔๓	๑๓๗	๐.๓๕	๓๐๑	๐.๓๙
๑ ปีเต็ม – ๒ ปี	๕๘๓	๑.๕๓	๕๖๘	๑.๔๔	๑,๑๕๑	๑.๔๙
๓ ปีเต็ม – ๕ ปี	๑,๒๗๖	๓.๓๕	๑,๑๘๕	๓.๐๑	๒,๔๖๑	๓.๑๘
๖ ปีเต็ม – ๑๑ ปี	๒,๙๕๗	๗.๗๗	๒,๗๗๓	๗.๐๓	๕,๗๓๐	๗.๔๐
๑๒ ปีเต็ม – ๑๔ ปี	๑,๔๗๕	๓.๘๘	๑,๔๓๔	๓.๖๔	๒,๙๐๙	๓.๗๕
๑๕ ปีเต็ม – ๑๗ ปี	๑,๕๒๘	๔.๐๒	๑,๔๖๓	๓.๗๑	๒,๙๙๑	๓.๘๖
๑๘ ปีเต็ม – ๒๕ ปี	๔,๒๓๑	๑๑.๑๒	๔,๒๕๘	๑๐.๘๐	๘,๔๘๙	๑๐.๙๖
๒๖ ปีเต็ม – ๔๙ ปี	๑๔,๑๑๔	๓๗.๑๐	๑๔,๔๖๖	๓๖.๖๙	๒๘,๕๘๐	๓๖.๘๙
๕๐ ปีเต็ม – ๖๐ ปีเต็ม	๕,๗๔๔	๑๕.๑๐	๖,๓๔๐	๑๖.๐๘	๑๒,๐๘๔	๑๕.๖๐
มากกว่า ๖๐ ปีเต็ม ขึ้นไป	๕,๙๗๔	๑๕.๗๐	๖,๘๐๑	๑๗.๒๕	๑๒,๗๗๕	๑๖.๔๙
รวม	๓๘,๐๔๖	๑๐๐.๐๐	๓๙,๔๒๕	๑๐๐.๐๐	๗๗,๔๗๑	๑๐๐.๐๐

ที่มา : ข้อมูล จปฐ.สำนักงานพัฒนาชุมชนอำเภอครบุรี

จำนวนประชากรจำแนกตามประเภทอาชีพ

ประเภทอาชีพ	เพศ				รวม (คน)	ร้อยละ
	ชาย (คน)	ร้อยละ	หญิง (คน)	ร้อยละ		
เกษตรกรรม – ทำนา	๓,๘๗๖	๑๐.๑๙	๓,๘๗๒	๙.๘๒	๗,๗๔๘	๑๐.๐๐
เกษตรกรรม – ทำไร่	๗,๕๔๖	๑๙.๘๓	๖,๘๓๘	๑๗.๓๔	๑๔,๓๘๔	๑๘.๕๗
เกษตรกรรม – ทำสวน	๑๔๖	๐.๓๘	๑๔๑	๐.๓๖	๒๘๗	๐.๓๗
เกษตรกรรม – ประมง	๓๔	๐.๐๙	๒๕	๐.๐๖	๕๙	๐.๐๘
เกษตรกรรม – ปศุสัตว์	๗๐	๐.๑๘	๖๐	๐.๑๕	๑๓๐	๐.๑๗
รับราชการ เจ้าหน้าที่ของรัฐ	๘๐๙	๒.๑๓	๘๖๙	๒.๒๐	๑,๖๗๘	๒.๑๗
พนักงานรัฐวิสาหกิจ	๓๐	๐.๐๘	๓๘	๐.๑๐	๖๘	๐.๐๙
พนักงานบริษัท	๔๒๖	๑.๑๒	๔๖๑	๑.๑๗	๘๘๗	๑.๑๔
รับจ้างทั่วไป	๑๓,๓๐๖	๓๔.๙๗	๑๒,๓๖๖	๓๑.๓๗	๒๕,๖๗๒	๓๓.๑๔
ค้าขาย	๑,๓๓๒	๓.๕๐	๒,๔๒๙	๖.๑๖	๓,๗๖๑	๔.๘๕
ธุรกิจส่วนตัว	๓๕๙	๐.๙๔	๓๖๒	๐.๙๒	๗๒๑	๐.๙๓
อาชีพอื่น (นอกเหนือที่กล่าวแล้ว)	๔๒๙	๑.๑๓	๙๒๗	๒.๓๕	๑,๓๕๖	๑.๗๕
กำลังศึกษา	๗,๓๙๒	๑๙.๔๓	๗,๘๒๖	๑๙.๘๕	๑๕,๒๑๘	๑๙.๖๔
ไม่มีอาชีพ	๒,๒๙๑	๖.๐๒	๓,๒๑๑	๘.๑๔	๕,๕๐๒	๗.๑๐
รวม	๓๘,๐๔๖	๑๐๐.๐๐	๓๙,๔๒๕	๑๐๐.๐๐	๗๗,๔๗๑	๑๐๐.๐๐

ที่มา : ข้อมูล จปฐ.สำนักงานพัฒนาชุมชนอำเภอครบุรี

จำนวนประชากรจำแนกตามระดับการศึกษา ปี ๒๕๕๙

ระดับการศึกษา	เพศ				รวม (คน)	ร้อยละ
	ชาย (คน)	ร้อยละ	หญิง (คน)	ร้อยละ		
ไม่เคยศึกษา	๑,๔๑๙	๓.๗๓	๑,๗๘๕	๔.๕๓	๓,๒๐๔	๔.๑๔
อนุบาล/ศูนย์เด็กเล็ก	๑,๓๖๖	๓.๕๙	๑,๒๘๙	๓.๒๗	๒,๖๕๕	๓.๔๓
ต่ำกว่าชั้นประถมศึกษา	๑,๖๓๒	๔.๒๙	๑,๖๖๕	๔.๒๒	๓,๒๙๗	๔.๒๖
จบชั้นประถมศึกษา (ป.๔, ป.๖, ป.๗)	๑๙,๙๖๓	๕๒.๕	๒๐,๐๕๔	๕๐.๘๗	๔๐,๐๑๗	๕๑.๖๕
มัธยมศึกษาตอนต้น (มศ. ๑-๓, ม.๑-๓)	๖,๙๐๔	๑๘.๑๕	๖,๓๑๐	๑๖.๐๑	๑๓,๒๑๔	๑๗.๐๖
มัธยมศึกษาตอนปลาย (มศ.๔-๕,ม.๔-๖,ปวช.)	๔,๓๐๖	๑๑.๓๒	๔,๗๑๖	๑๑.๙๖	๙,๐๒๒	๑๑.๖๕
อนุปริญญา หรือเทียบเท่า	๘๘๕	๒.๓๓	๘๐๔	๒.๐๔	๑,๖๘๙	๒.๑๘
ปริญญาตรี หรือเทียบเท่า	๑,๔๖๒	๓.๘๔	๒,๖๔๒	๖.๗๐	๔,๑๐๔	๕.๓๐
สูงกว่าปริญญาตรี	๑๐๙	๐.๒๙	๑๖๐	๐.๔๑	๒๖๙	๐.๓๕
รวม	๓๘,๐๔๖	๑๐๐.๐๐	๓๙,๔๒๕	๑๐๐.๐๐	๗๗,๔๗๑	๑๐๐.๐๐

ที่มา : ข้อมูล จปฐ.สำนักงานพัฒนาชุมชนอำเภอครบุรี

จำนวนประชากรจำแนกตามศาสนา ปี ๒๕๕๙

ศาสนา	เพศ				รวม (คน)	ร้อยละ
	ชาย (คน)	ร้อยละ	หญิง (คน)	ร้อยละ		
พุทธ	๓๗,๙๙๔	๙๙.๘๖	๓๙,๓๗๑	๙๙.๘๖	๗๗,๓๖๕	๙๙.๘๖
คริสต์	๔๘	๐.๑๓	๕๒	๐.๑๓	๑๐๐	๐.๑๓
อิสลาม	๔	๐.๐๑	๑	-	๕	๐.๐๑
ซิกข์	-	-	-	-	-	-
ฮินดู	-	-	-	-	-	-
อื่นๆ	-	-	๑	-	๑	-
รวม	๓๘,๐๔๖	๑๐๐.๐๐	๓๙,๔๒๕	๑๐๐.๐๐	๗๗,๔๗๑	๑๐๐.๐๐

ที่มา : ข้อมูล จปฐ.สำนักงานพัฒนาชุมชนอำเภอครบุรี

ระดับความสุขเฉลี่ย

ที่	พื้นที่	ระดับความสุขเฉลี่ยของคนในครัวเรือน
๑	เทศบาลตำบลไทรโยง – ไชยวาล	๘.๙๔
๒	เทศบาลตำบลแะ	๘.๘๙
๓	ตำบลลำเพียก	๘.๖๑
๔	ตำบลครบุรี	๘.๖๑
๕	ตำบลสระวานพระยา	๘.๕๓
๖	ตำบลมาบตะโกเอน	๘.๓๐
๗	ตำบลแะ	๘.๒๗
๘	ตำบลจระเข้หิน	๘.๒๖
๙	ตำบลเฉลียง	๘.๑๗
๑๐	ตำบลบ้านใหม่	๘.๐๐
๑๑	ตำบลโคกกระชาย	๗.๙๖
๑๒	ตำบลตะแบกบาน	๗.๙๕
๑๓	เทศบาลตำบลครบุรีใต้	๗.๘๗
๑๔	เทศบาลตำบลอรพิมพ์	๗.๗๘
๑๕	เทศบาลตำบลจระเข้หิน	๗.๗๐
ระดับความสุขเฉลี่ย		๘.๒๖

ที่มา : ข้อมูล จปฐ.สำนักงานพัฒนาชุมชนอำเภอครบุรี

การศึกษา

การจัดการศึกษาของอำเภอบรรพบุรี อยู่ในความรับผิดชอบของสำนักงานเขตพื้นที่การศึกษาประถมศึกษาจังหวัดนครราชสีมา เขต ๓ อำเภอบรรพบุรี องค์การบริหารส่วนจังหวัดนครราชสีมา และศูนย์บริการการศึกษานอกโรงเรียนและการศึกษาตามอัธยาศัย อำเภอบรรพบุรี ให้บริการทางการศึกษาทั้งในระบบและนอกระบบโรงเรียนตั้งแต่ระดับก่อนประถมศึกษา จนถึงมัธยมศึกษาตอนปลาย ดังนี้

- โรงเรียนระดับประถมศึกษา จำนวน ๕๐ แห่ง
 - มีนักเรียนทั้งหมด ๘,๓๓๑ คน แยกเป็น นักเรียนชาย ๔,๔๑๕ คน นักเรียนหญิง ๓,๙๑๖ คน
- โรงเรียนระดับมัธยมศึกษา จำนวน ๑๖ แห่ง
 - สังกัด อบจ.นครราชสีมา จำนวน ๖ แห่ง
 - กศน. จำนวน ๑ แห่ง
 - สถาบันการศึกษาเอกชน จำนวน ๔ แห่ง

ด้านสาธารณสุข

อำเภอบรรพบุรีมีโรงพยาบาลชุมชน ระดับ ทตยภูมิ สังกัด สำนักงานสาธารณสุขจังหวัดนครราชสีมา สำนักงานปลัดกระทรวง กระทรวงสาธารณสุข เป็นโรงพยาบาลขนาด ๖๐ เตียง มีเตียงให้บริการผู้ป่วย ๑๒๐ เตียง ให้บริการสาธารณสุขแบบผสมผสาน ได้แก่ บริการสุขภาพด้านส่งเสริม ป้องกัน รักษา และฟื้นฟู แบบผสมผสานองค์รวม โดยให้บริการครอบคลุมทั้งอำเภอ และอำเภอใกล้เคียง ให้บริการตามระบบรับส่งผู้ป่วยเพื่อตรวจรักษาต่อจาก รพ.สต.เครือข่าย และระบบส่งต่อโรงพยาบาลแม่ข่าย

๑. สถานพยาบาลของรัฐ/เอกชน/ศูนย์บริการสาธารณสุข/คลินิกทุกประเภท/บุคลการ

สถานบริการสาธารณสุขของรัฐและเอกชน ในอำเภอบรรพบุรี	จำนวน (แห่ง)
โรงพยาบาลชุมชน	๑
สำนักงานสาธารณสุขอำเภอ	๑
สถานีอนามัย (โรงพยาบาลส่งเสริมสุขภาพตำบล)	๑๗
หน่วยควบคุมโรคติดต่อโดยแมลง	๑
คลินิกเวชกรรม	๕
คลินิกทันตกรรม	๒
สถานพยาบาลองค์กรเอกชน	๕
ร้านขายยาแผนปัจจุบัน	๙
ร้านขายยาแผนโบราณ	๑

ที่มา : รพ.บรรพบุรี

๒. บุคลากรทางด้านสุขภาพของอำเภอครบุรี ประกอบด้วย แพทย์ ทันตแพทย์ เภสัชกร พยาบาลวิชาชีพ และเจ้าหน้าที่สาธารณสุขอื่น ๆ จำแนกตามตำแหน่งและสถานที่ปฏิบัติงาน ดังนี้

	รพ.ครบุรี	สสอ./รพ.สต.	รวม	อัตราส่วนต่อ ปชก.
๑.แพทย์	๘	๐	๘	๑ : ๑๑,๖๖๙
๒.ทันตแพทย์	๕	๐	๕	๑ : ๑๘,๖๗๑
๓.เภสัชกร	๙	๐	๙	๑ : ๑๐,๓๗๓
๔.พยาบาลวิชาชีพ	๘๐	๒๔	๑๐๔	
๕.นักเทคนิคการแพทย์	๔	๐	๔	
๖.นักกายภาพบำบัด	๓	๐	๓	
๗.นักวิชาการสาธารณสุข	๖	๑๓	๑๙	
๘.นักจิตวิทยา	๒	๐	๒	
๙.แพทย์แผนไทย	๒	๐	๒	
๑๐.นักโภชนาการ	๑	๐	๑	
๑๑.จพ.เภสัชกรรม	๗	๐	๗	
๑๒.จพ.ทันตสาธารณสุข	๕	๓	๘	
๑๓.จพ.วิทยาศาสตร์การแพทย์	๒	๐	๒	
๑๔.จพ.รังสีการแพทย์	๑	๐	๑	
๑๕.จพ.เวชสถิติ	๓	๐	๓	
๑๖.จพ.สาธารณสุข	๑๐	๔๘	๕๘	
๑๗.บุคลากรอื่นๆ	๑๓๐	๔๘	๑๗๘	
รวม	๒๗๘	๑๓๖	๔๑๔	

ที่มา : รพ.ครบุรี

๓.	หลักประกันสุขภาพของประชาชน	ข้อมูลหลักประกันสุขภาพถ้วนหน้า ณ มีนาคม ๒๕๕๙
	ความครอบคลุม	๙๓,๓๕๖ ราย คิดเป็น ๑๐๐%
	บัตรประกันสุขภาพถ้วนหน้า	๗๒,๖๘๒ ราย
	ประกันสังคม	๑๕,๒๕๒ ราย
	ข้าราชการ	๓,๗๘๗ ราย
	อื่นๆ ๑,๖๓๕	ราย

๔. สถิติการเจ็บป่วยและเสียชีวิต (๓-๔ อันดับหรือพิจารณาอัตราการเสียชีวิตที่สูง) พร้อมทั้งวิเคราะห์แนวโน้มการเกิดโรคระบาดร้ายแรงหรือปัญหาสุขภาพของประชาชนในอนาคตและแนวทางการเฝ้าระวังป้องกันการแพร่ระบาดในอนาคต

ข้อมูลการมารับบริการ ปี ๒๕๕๕-๒๕๕๘

ข้อมูลแนวโน้มผู้ป่วย	๒๕๕๕	๒๕๕๖	๒๕๕๗	๒๕๕๘
จำนวนผู้ป่วยนอกทั่วไป (ครั้ง)	๑๖๙,๗๓๖	๑๘๓,๖๖๓	๑๘๖,๓๗๓	๑๙๖,๓๗๐
จำนวนผู้ป่วยในทั้งหมด (ราย)	๘,๓๙๑	๘,๑๖๔	๘,๕๒๙	๙,๑๗๗
จำนวนวันนอนโรงพยาบาลเฉลี่ยต่อราย	๓.๗๒	๓.๖๗	๓.๘๑	๓.๕๔
อัตราการครองเตียง	๑๑๕.๗๙	๑๑๑.๐๔	๙๔.๗๗	๙๔.๗๓
จำนวนผู้ป่วยนอก ที่โรงพยาบาลส่งเสริมสุขภาพตำบล ๑๗ แห่ง (ครั้ง)	๒๑๕,๐๑๘	๒๔๓,๒๒๕	๒๓๒,๓๐๑	๒๖๒,๙๒๕

อัตราผู้ป่วยนอก ๕ อันดับแรกตามสาเหตุผู้ป่วยนอก ปีงบประมาณ ๒๕๕๘

ลำดับ	โรค	จำนวน ครั้ง	จำนวนคน
๑	Essential (primary) hypertension	๑๑,๓๘๕	๓,๙๒๗
๒	NIDM	๗,๓๓๖	๓,๑๙๗
๓	Acute upper respiratory infection, unspecified	๓,๘๖๙	๒,๘๖๓
๔	Dyspepsia	๓,๐๓๒	๒,๒๑๒
๕	Acute bronchitis, unspecified	๒,๙๑๔	๑,๘๖๒

อัตราผู้ป่วยใน ๕ อันดับแรกตามสาเหตุผู้ป่วยใน ปีงบประมาณ ๒๕๕๘

ลำดับ	ชื่อโรค	จำนวน ครั้ง	จำนวนคน
๑	Diarrhoea and gastroenteritis and colitis of infectious origin	๕๗๑	๕๕๘
๒	Bacterial pneumonia, unspecified	๓๐๓	๒๙๐
๓	Intracranial injury	๑๙๔	๑๙๓
๔	Urinary tract infection, site not specified	๑๘๖	๑๗๑
๕	Acute bronchitis, unspecified	๑๗๗	๑๖๖

ปัญหาสุขภาพที่สำคัญในพื้นที่

ปัญหาสุขภาพที่สำคัญ ของอำเภอบรรพตพิสัย พบว่า เป็นกลุ่มโรคเรื้อรังไม่ติดต่อ ได้แก่ โรคเบาหวาน และโรคความดันโลหิตสูง อำเภอบรรพตพิสัยพบอัตราการป่วยด้วยโรคเบาหวาน ในปี ๒๕๕๗ และ ๒๕๕๘ เท่ากับ ๓.๕๙ และ ๔.๓๔ อัตราการป่วยด้วยโรคความดันโลหิตสูง ปี ๒๕๕๗ และ ๒๕๕๘ เท่ากับ ๖.๐๗ และ ๗.๔๐ ซึ่งมีแนวโน้มสูงขึ้น ส่วนโรคที่ต้องเฝ้าระวังทางระบาดวิทยา ได้แก่ โรคไข้เลือดออก โรคอุจจาระร่วง และอาหารเป็นพิษ

นับตั้งแต่วันที่ ๑ มกราคม ๒๕๕๘ ถึงวันที่ ๓๑ ธันวาคม ๒๕๕๘ อำเภอบรรพตพิสัย ได้รับรายงานผู้ป่วยโรคไข้เลือดออก จำนวนทั้งสิ้น ๒๑๖ ราย คิดเป็นอัตราป่วย ๒๒๗.๒๐ ต่อประชากรแสนคน ไม่มีรายงานผู้ป่วยเสียชีวิต กลุ่มอายุที่พบสูงสุดคือกลุ่มอายุ ๑๕ - ๒๔ ปี จำนวนผู้ป่วยเท่ากับ ๖๓ ราย รองลงมาคือ กลุ่มอายุ ๑๐ - ๑๔ ปี และ ๕ - ๙ ปี จำนวนผู้ป่วยเท่ากับ ๔๙, ๓๖ และ ๒๖ ราย ตามลำดับ อาชีพที่มีจำนวนผู้ป่วยสูงสุดคือนักเรียน จำนวนผู้ป่วยเท่ากับ ๑๑๙ ราย รองลงมาคือ อาชีพรับจ้าง จำนวนผู้ป่วยเท่ากับ ๔๖, ๒๙ และ ๑๗ ราย ตามลำดับ

นับตั้งแต่วันที่ ๑ มกราคม ๒๕๕๘ ถึงวันที่ ๓๑ ธันวาคม ๒๕๕๘ อำเภอบรรพตพิสัย ได้รับรายงานผู้ป่วยโรค Diarrhoea จำนวนทั้งสิ้น ๓,๒๒๑ ราย คิดเป็นอัตราป่วย ๓,๓๘๘.๐๓ ต่อประชากรแสนคน ไม่มีรายงานผู้ป่วยเสียชีวิต กลุ่มอายุที่พบสูงสุดคือกลุ่มอายุ ๐ - ๔ ปี จำนวนผู้ป่วยเท่ากับ ๗๑๔ ราย รองลงมาคือ กลุ่มอายุ ๖๕ ปี ขึ้นไป และกลุ่มอายุ ๔๕ - ๕๔ ปี จำนวนผู้ป่วยเท่ากับ ๔๕๓, ๓๖๐ และ ๓๑๙ ราย ตามลำดับ อาชีพที่มีจำนวนผู้ป่วยสูงสุด คือ เกษตร จำนวนผู้ป่วยเท่ากับ ๑,๐๑๕

ข้อมูลการเสียชีวิต ที่แผนกฉุกเฉิน โรงพยาบาลบรรพตพิสัย ที่พบเป็นอันดับแรก ได้แก่ อุบัติเหตุทางจราจรเกิดการบาดเจ็บอย่างรุนแรงและเสียชีวิต ดังนั้นการบาดเจ็บและเสียชีวิตด้วยอุบัติเหตุทางจราจร ยังคงเป็นปัญหาสุขภาพสำคัญของอำเภอบรรพตพิสัย โดยมีแนวโน้มของเกิดอุบัติเหตุลดลง แต่พบว่ามีความรุนแรงสูงขึ้น ในปี ๒๕๕๘ (๑ ต.ค.๕๗-๓๐ ก.ย.๕๘) พบผู้เสียชีวิต ๑๗ ราย ปี ๒๕๕๙ (๑ต.ค.๕๘-๓๑มี.ค.๕๙) พบผู้เสียชีวิต จำนวน ๑๕ ราย ในจำนวนผู้เสียชีวิต พบว่ายานพาหนะที่เป็นสาเหตุของการเกิดอุบัติเหตุ ร้อยละ ๗๘.๗๕ เป็นรถจักรยานยนต์ รองลงมาเป็นรถจักรยาน และรถตู้ ร้อยละ ๑๐.๙๔ และ ๔.๒๑ ตามลำดับ เมื่อจำแนกตามกลุ่มอายุพบว่า กลุ่มอายุ ๑๔-๑๙ ปี มีการเกิดอุบัติเหตุสูงสุดทั้ง ๒ ปี (ร้อยละ ๑๙.๓๖) รองลงไป เป็นกลุ่มอายุ ๑๐.-๑๔ ปี และ กลุ่มอายุ ๒๐-๒๔ ปี

การเสียชีวิตจากการจมน้ำ ก็เป็นอีกสาเหตุที่สำคัญ ในปี ๒๕๕๘ มีผู้เสียชีวิตจากการจมน้ำทั้งสิ้น จำนวน ๙ ราย โดยเฉพาะในกลุ่มอายุที่เป็นกลุ่มเป้าหมาย (๑๕ปี ลงมา) โดยในปี ๒๕๕๗ พบเด็กจมน้ำ (<๑๕ปี) เสียชีวิต ๒ ราย ปี ๒๕๕๘ จำนวน ๕ ราย และปี ๒๕๕๙ จำนวน ๑ ราย เมื่อจำแนกรายเดือนพบว่าเดือนมีนาคม มีจำนวนเด็กจมน้ำสูงสุด สถานที่เสี่ยง พบว่าคลองส่งน้ำที่อยู่ใกล้บ้านเป็นสถานที่เสี่ยงที่สุด(ร้อยละ ๖๒.๕) รองลงมาเป็นสระน้ำสาธารณะที่อยู่นอกหมู่บ้าน

ศาสนาและวัฒนธรรม

ประชากรอำเภอบรรพตพิสัยร้อยละ ๙๙ เป็นพุทธศาสนิกชน มีวัฒนธรรมและขนบธรรมเนียมประเพณีที่สำคัญ ได้แก่ ประเพณีลอยกระทง สงกรานต์ บุญบั้งไฟ งานฉลองอนุสาวรีย์ท้าวสุรนารีองค์ประจำอำเภอบรรพตพิสัย ระหว่างวันที่ ๔-๑๒ มีนาคมของทุกปี งานแห่เทียนเข้าพรรษา โดยมีการจัดงานประเพณีเป็นประจำทุกปี มีวัด จำนวน ๑๑๓ วัด แยกเป็น ๓ ประเภท ดังนี้

(๑) ประเภทพัทธสีมา จำนวน ๒๙ วัด

(๒) ประเภทสำนักสงฆ์ จำนวน ๓๗ วัด

(๓) ประเภทที่พักสงฆ์ จำนวน ๔๗ วัด

● มีพระภิกษุ จำนวน ๖๓๕ รูป

● มีสามเณร จำนวน ๒๓ รูป

● ศิษย์วัด จำนวน ๗๓ คน

● แม่ชี จำนวน ๑๓ คน

การคมนาคม

ถนนสายสำคัญที่เชื่อมต่อระหว่างอำเภอและจังหวัด มีดังนี้

๑) ทางหลวงแผ่นดิน สายครบุรี - จังหวัดนครราชสีมา หมายเลข ๒๒๔

๒) ทางหลวงแผ่นดิน สายครบุรี - เสิงสาง หมายเลข ๔๑๙

๓) ทางหลวงแผ่นดิน สายครบุรี - โชคชัย หมายเลข ๒๒๔

๔) เส้นทางเชื่อมต่อระหว่างตำบลหมู่บ้านถนนลูกรัง ๑๙ สายมีรถประจำทางจากอำเภอครบุรี

ถึงจังหวัดนครราชสีมา ตลอดทั้งวัน

ระบบสาธารณูปโภค (น้ำประปา ไฟฟ้า โทรศัพท์) มีดังนี้

ตำบล	มีระบบไฟฟ้าใช้ (หมู่)	มีน้ำประปาใช้ (หมู่)	มีโทรศัพท์ สาธารณะ(หมู่)	มีที่ทำการ ไปรษณีย์ฯ(แห่ง)
แชะ ๑๑ หมู่	๑๑	๑๑	๑๑	๑
จระเข้หิน ๑๓ หมู่	๑๓	๑๓	๑๓	๑
มาบตะโกเอน ๑๐ หมู่	๑๐	๑๐	๑๐	
สระวานพระยา ๑๐ หมู่	๑๐	๑๐	๑๐	
ครบุรี ๑๔ หมู่	๑๔	๑๔	๑๔	
อรพิมพ์ ๘ หมู่	๘	๘	๘	
บ้านใหม่ ๑๔ หมู่	๑๔	๑๒	๑๔	
เฉลียง ๑๒ หมู่	๑๒	๑๒	๖	
โคกกระชาย ๒๔ หมู่	๒๔	๒๓	๒๑	๑
ลำเพียก ๑๒ หมู่	๑๒	๑๒	๑๒	
ตะแบกบาน ๙ หมู่	๙	๙	๙	
ครบุรีใต้ ๑๖ หมู่	๑๕	๑๕	๑๖	

สรุปโดยรวม ทั้ง ๑๒ ตำบล

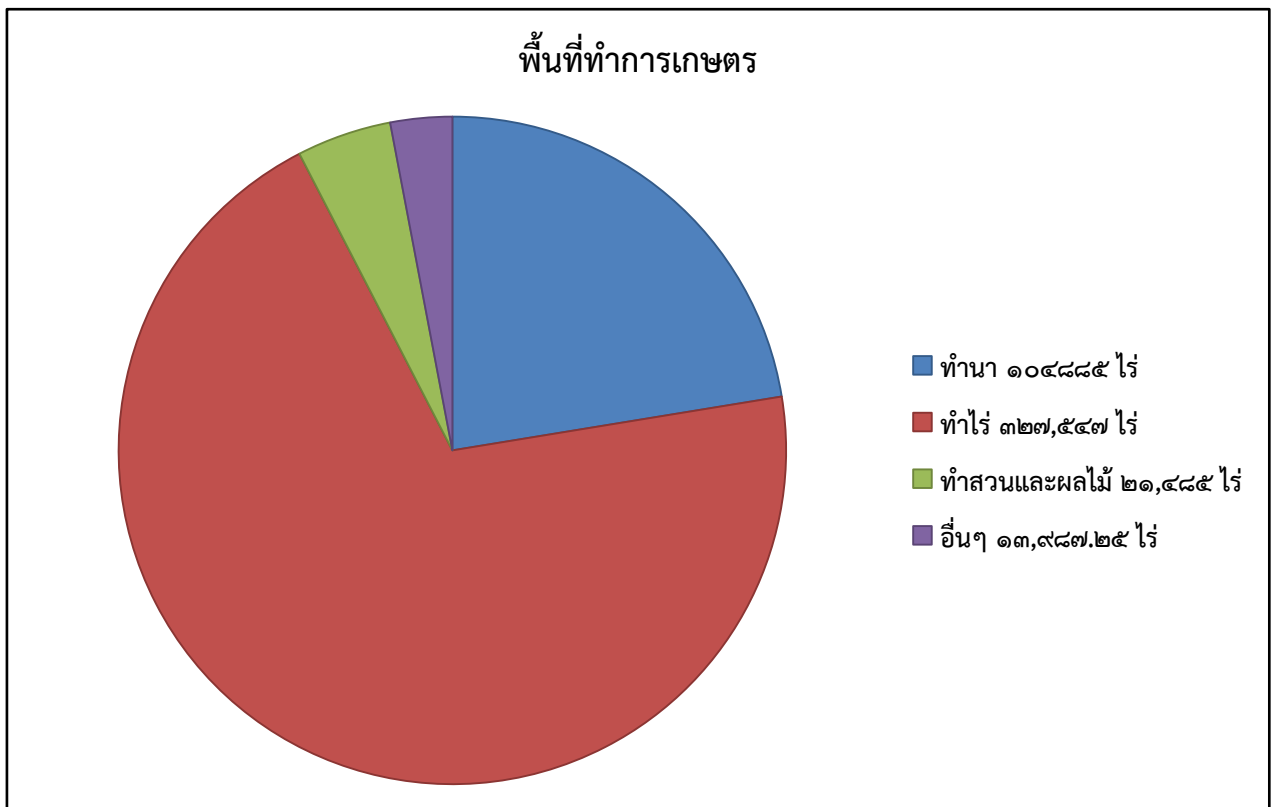
- ๑) มีระบบไฟฟ้าใช้ ๑๕๒ หมู่บ้าน ไม่มี ๑ หมู่บ้าน ได้แก่ หมู่ที่ ๑๑ บ้านคอกช้าง
- ๒) มีประปา จำนวน ๑๕๒ หมู่บ้าน ไม่มี ๑ หมู่บ้าน ได้แก่ หมู่ที่ ๑๑ บ้านคอกช้าง
- ๓) ระบบโทรศัพท์ จำนวน ๑๔๔ หมู่บ้าน
- ๔) ที่ทำการไปรษณีย์ จำนวน ๓ แห่ง

สภาพเศรษฐกิจ

ด้านเกษตรกรรม อาชีพหลักของประชากรอำเภอบรรพือ ประชากรส่วนใหญ่ประกอบอาชีพทำนา เพาะปลูกพืชผักผลไม้ เช่น ข้าว มันสำปะหลัง อ้อย ข้าวโพดเลี้ยงสัตว์ ไม้ผล

พื้นที่การเกษตร รวม ๔๖๗,๙๐๔.๒๕ ไร่ โดยแยกเป็น

- ▶ ที่นา จำนวน ๑๐๔,๘๘๕ ไร่ คิดเป็น ๒๒.๔๒% ของพื้นที่การเกษตร
- ▶ ที่ไร่ จำนวน ๓๒๗,๕๔๗ ไร่ คิดเป็น ๗๐% ของพื้นที่การเกษตร
- ▶ พื้นที่สวนและผลไม้ จำนวน ๒๑,๔๘๕ ไร่ คิดเป็น ๔.๕๙% ของพื้นที่การเกษตร
- ▶ พื้นที่ปลูกพืชอื่นๆ จำนวน ๑๓,๙๘๗.๒๕ ไร่ คิดเป็น ๒.๙๙% ของพื้นที่การเกษตร



ที่มา : สำนักงานเกษตรอำเภอบรรพือ ๒๕๕๗/๒๕๕๘

ด้านปศุสัตว์

มีข้อมูลของสัตว์เลี้ยงชนิดต่างๆ ดังนี้

ลำดับที่	สัตว์เลี้ยง	จำนวน (ตัว)	จำนวนผู้เลี้ยง (ราย)
๑	โคนม	๑,๗๐๘	๑๖
๒	โคเนื้อ	๒,๕๖๘	๑๓๗
๓	กระบือ	๙๘๖	๔๐
๔	สุกร	๗,๐๓๒	๓๐
๕	แพะ - แกะ	๑,๐๒๓	๑๔
๖	ไก่เนื้อ	๑,๔๔๖,๕๘๐	๑๔
๗	ไก่พื้นเมือง	๑๐๔,๒๘๘	๗,๓๑๘
๘	เป็ด	๘๕,๘๖๑	๓๘
๙	สุนัข	๙,๔๙๗	๕,๙๗๔
๑๐	แมว	๔,๖๑๑	๓,๗๒๔

ข้อมูลฟาร์มเลี้ยงสัตว์ ดังนี้

- ฟาร์มไก่เนื้อ จำนวน ๑๔ ฟาร์ม จำนวน ๑,๔๔๖,๕๘๐ ตัว
- ฟาร์มเป็ดเนื้อ จำนวน ๒ ฟาร์ม จำนวน ๑๒,๗๖๐ ตัว
- ฟาร์มโคนา จำนวน ๑๖ ฟาร์ม จำนวน ๑,๗๐๘ ตัว

กลุ่มเกษตรกรผู้เลี้ยงสัตว์ ดังนี้

- กลุ่มผู้เลี้ยงไก่วง สมาชิก ๑๒ ราย ไก่วง จำนวน ๒,๐๐๐ ตัว
- กลุ่มผู้เลี้ยงแพะ - แกะ สมาชิก ๑๔ ราย แพะ - แกะ จำนวน ๙๙๘ ตัว
- กลุ่มผู้เลี้ยงไก่พื้นเมือง สมาชิก ๒๐ ราย ไก่พื้นเมือง จำนวน ๘๐๐ ตัว

การประมง อำเภอศรีบุญมี ข้อมูลด้านการประมง ดังนี้

ลำดับที่	สัตว์เลี้ยง	ผู้เลี้ยง (ราย)	ผลผลิต (กก./ปี)	มูลค่าเฉลี่ย (บาท)
๑	ปลาตะเพียน	๒๑	๑๙๒,๐๐๐	๗,๖๘๐,๐๐๐
๒	ปลานิล	๔๐	๖,๐๐๐	๑๕๐,๐๐๐
๓	ปลาดุก	๑๐	๒,๐๐๐	๕๖,๐๐๐
๔	อื่นๆ	๕๐	๒,๒๔๐	๕๖,๐๐๐

ผู้ประกอบการจับปลาจากเขื่อนลำห้วยละเหื่อนลำมูลบนจำนวน ๕๐ รายรายได้เฉลี่ย ๒๔,๐๐๐ บาท/คน/เดือน

การพาณิชย์

- สถานีน้ำมันเชื้อเพลิงขนาดเล็ก , กลาง จำนวน ๑๑ แห่ง
- ห้างสรรพสินค้า จำนวน ๑ แห่ง
- ร้านสะดวกซื้อ จำนวน ๓ แห่ง

ผลิตภัณฑ์ที่ได้รับการคัดสรรสุดยอด หนึ่งตำบลหนึ่งผลิตภัณฑ์ (OTOP)

ที่	ชื่อผลิตภัณฑ์	ชื่อกลุ่ม/ผู้ผลิตชุมชน
๑	พริกป่น	กลุ่มแม่บ้านเกษตรกรบ้านดอนสำโรง (แปรรูปพริก)
๒	ข้าวคั่ว	กลุ่มแม่บ้านเกษตรกรบ้านดอนสำโรง (แปรรูปพริก)
๓	ผ้าฝ้ายมัดหมี่	กลุ่มทอผ้าบ้านชะบะวัง
๔	ผ้าฝ้ายน้ำไหล	กลุ่มทอผ้าบ้านชะบะวัง
๕	หอยจ๊อปู	ร้านตีใหญ่
๖	แฮกิ้งกุ้ง	ร้านตีใหญ่
๗	ไก่จ๊อ	ร้านตีใหญ่
๘	หอยจ๊อปู Premium	ร้านตีใหญ่
๙	ของที่ระลึกโคเชอร์	กลุ่มหัตถกรรมแม่บ้านโนนแสนสุข
๑๐	ผ้าฝ้ายมัดหมี่สุภาพสตรี	รุ่งทิพา ประสาร
๑๑	ผ้าฝ้ายมัดหมี่	กลุ่มทอผ้าบ้านหนองจาน
๑๒	กระเป๋	กลุ่มหัตถกรรมศิลปประดิษฐ์บ้านพนาหนองหิน
๑๓	ดอกไม้จันทร์	กลุ่มประดิษฐ์ดอกไม้จันทร์บ้านเฉลียงใหญ่
๑๔	กระเป๋เสื่อกก	กลุ่มแปรรูปเสื่อกกบ้านหนองเมา
๑๕	เสื่อพับ	กลุ่มแปรรูปเสื่อกกบ้านหนองเมา
๑๖	โคมไฟใบเฟิร์น	ดินเมืองคร
๑๗	ตะกร้าเชือกป่าน	กลุ่มถักตะกร้าเชือกป่าน
๑๘	ตะกร้าเชือกมัดฟาง	กลุ่มถักสานบ้านบุตาโฮ
๑๙	ดอกไม้จากใบหญ้าแฝก	กลุ่มอาชีพบ้านเกษตรสมบูรณ์
๒๐	กระเป๋จากใบหญ้าแฝก	กลุ่มอาชีพบ้านเกษตรสมบูรณ์
๒๑	ขนมกระหึ่มพิพ	กลุ่มอาชีพบ้านเกษตรสมบูรณ์
๒๒	กรอบรูปดอกไม้จากหญ้าแฝก	กลุ่มอาชีพบ้านเกษตรสมบูรณ์
๒๓	หญ้าหวาน – ดาวอินคา	เครื่องดื่มชนิดผง สมุนไพรหญ้าหวาน – ดาวอินคา
๒๔	ถั่วดาวอินคาอบเกลือ	เครื่องดื่มชนิดผง สมุนไพรหญ้าหวาน – ดาวอินคา
๒๕	กระเป๋ถักจากเชือกกรม	กลุ่มอาชีพสตรีกระเป๋ถักบ้านบุมะค่า
๒๖	พวงกุญแจ	ปี-วัน (b-one) ไม้มงคล
๒๗	ที่แขวนมือถือ	ปี-วัน (b-one) ไม้มงคล
๒๘	สร้อยไม้	ปี-วัน (b-one) ไม้มงคล
๒๙	มดเมืองสองเขื่อน	ปี-วัน (b-one) ไม้มงคล
๓๐	ชอ	ปี-วัน (b-one) ไม้มงคล

ที่	ชื่อผลิตภัณฑ์	ชื่อกลุ่ม/ผู้ผลิตชุมชน
๓๑	อิสริยมะขามเปรี้ยวยักษ์แช่อิ่ม	อิสริยมะขามยักษ์แช่อิ่ม
๓๒	ไม้กวาดดอก่อ	กลุ่มผู้สูงอายุบ้านตลิ่งชัน
๓๓	ไม้กวาดทางมะพร้าว	กลุ่มผู้สูงอายุบ้านตลิ่งชัน
๓๔	ตะกร้าสานจากเส้นพลาสติก	กลุ่มแม่บ้านหนองโสน – สุขสำราญ
๓๕	กระเป๋าสานจากเอ็นพลาสติก	กลุ่มแม่บ้านหนองโสน – สุขสำราญ
๓๖	ดอกไม้ประดิษฐ์จากผ้าใยบัว	กลุ่มผู้สูงอายุบ้านมูลบน
๓๗	มะม่วงแช่บัว	แจ้ว มะม่วง ฝรั่งแช่บัว
๓๘	ฝรั่งแช่บัว	แจ้ว มะม่วง ฝรั่งแช่บัว
๓๙	น้ำพริกข้าวเพื่อสุขภาพ	วิสาหกิจชุมชนสวนพริกข้าวเกษตรอินทรีย์ตำบลจระเข้หิน
๔๐	ข้าวแตนพริกข้าวเพื่อสุขภาพ	วิสาหกิจชุมชนสวนพริกข้าวเกษตรอินทรีย์ตำบลจระเข้หิน
๔๑	ข้าวเกรียบฝักข้าวเพื่อสุขภาพ	วิสาหกิจชุมชนสวนพริกข้าวเกษตรอินทรีย์ตำบลจระเข้หิน
๔๒	กล้วยเบรคแตก	กลุ่มสตรีแม่บ้านเฉลียงโคก
๔๓	กล้วยอบเนย	กลุ่มสตรีบ้านเฉลียงโคก
๔๔	กล้วยฉาบลิ้นทองคำ	กลุ่มสตรีแม่บ้านเฉลียงโคก
๔๕	ขนมไทยข้าวเหนียวแดง	ขนมไทยแม่ประจวบ
๔๖	ขนมไทยขนมชั้น	ขนมไทยแม่ประจวบ
๔๗	วุ้นช็อกมดลูก	นางเหลียว โหกระโทก
๔๘	วุ้นขมิ้นชัน	นางเหลียว โหกระโทก
๔๙	ไข่เค็มอินทรีย์	นางสาวธัญจิรา ยันสำโรง
๕๐	กระยาสารท	กระยาสารทแม่ชมพู่
๕๑	กระเป๋าลูกเชือกกรม	กลุ่มประเป๋าลูกเชือกกรม

การอุตสาหกรรม อำเภอศรีบุญมีโรงงานอุตสาหกรรมที่สำคัญ จำนวน ๓ แห่ง ดังนี้

- โรงงานน้ำตาลครบุรี หรือ บริษัท น้ำตาลครบุรี จำกัด (มหาชน) (N.Y.SUGAR CO, LTD) ตั้งอยู่ที่ หมู่ที่ ๑๓ ตำบลจระเข้หิน อำเภอศรีบุญมี จังหวัดนครราชสีมา
- โรงงานแป้งมันสำปะหลังครบุรี หรือ บริษัท เยนเนรัล สตาร์ช จำกัด (GENERAL STARCH CO, LTD.) ตั้งอยู่ที่ หมู่ที่ ๖ ตำบลอรพิมพ์อำเภอศรีบุญมี จังหวัดนครราชสีมา
- บริษัท ที พี เค เอทานอล จำกัด (TPK Ethanol CO, LTD) ตั้งอยู่ที่ ๒๒๒ หมู่ที่ ๘ ตำบลเฉลียง และ หมู่ที่ ๘ ตำบลตะแบกบานอำเภอศรีบุญมี จังหวัดนครราชสีมา

อุตสาหกรรมการท่องเที่ยว

- โรงแรม จำนวน ๑ แห่ง
- สถานบริการ (สวนอาหาร) จำนวน ๑ แห่ง
- โบราณสถานและแหล่งท่องเที่ยวที่สำคัญ ได้แก่

- อนุสาวรีย์ท้าวสุรนารีองค์ประจำอำเภอบุรี ตั้งอยู่ที่ลานอนุสาวรีย์ท้าวสุรนารี หน้าว่าการอำเภอบุรี หมู่ที่ ๔ ตำบลชะ อำเภอบุรี จังหวัดนครราชสีมา

- ภาพแกะสลักหินในถ้ำวุดแดง ตั้งอยู่ที่เขาถ้ำวุดแดง บ้านเฉลียงโคก หมู่ที่ ๒ ตำบลเฉลียง อำเภอบุรี จังหวัดนครราชสีมา โดยเป็นรูปแกะสลักภาพ “พระอิศวรทรงโค” อยู่ในถ้ำหินทราย เป็นศิลปะของขอมตามความเชื่อของศาสนาพราหมณ์

- ปราสาทครบุรี ตั้งอยู่ที่บ้านปราสาทบุรี หมู่ที่ ๖ ตำบลครบุรีใต้ เป็นปราสาทหินทราย ปัจจุบันได้ปรักหักพังเหลือสภาพเดิมให้เห็นเพียงบางส่วน

- จระเข้หินสลัก เป็นการแกะสลักรูปจระเข้บนก้อนหินขนาดใหญ่

- คูเมืองเก่า เป็นลักษณะคันดินสูง ตั้งอยู่ที่บ้านดอนกรูด หมู่ที่ ๑ ตำบลชะ และบ้านไผ่ หมู่ที่ ๔ ตำบลจระเข้หิน

- ปราสาทกู่ อยู่ที่ทางทิศตะวันออกเฉียงใต้ของโรงเรียนชุมชนจระเข้หิน ตำบลจระเข้หิน อำเภอบุรี จังหวัดนครราชสีมา

- รูปหินสีเหลี่ยม มีลักษณะคล้ายไม้สำหรับไม้แป้น อยู่ที่ปากถ้ำเขาจอมทอง

- ไทรงาม ตั้งอยู่ที่บ้านอังกูณ หมู่ที่ ๒ ตำบลบ้านใหม่ อำเภอบุรี จังหวัดนครราชสีมา

- เขาจอมทอง เป็นยอดเขาเล็กๆ ที่สวยงามมาก เมื่อขึ้นไปบนยอดเขาจะสามารถมองเห็นทัศนียภาพที่สวยงามมาก

- อ่างเก็บน้ำห้วยเพรียก เป็นอ่างเก็บน้ำขนาดความจุ ๑.๕ ลบ.ม. ตามพระราชดำริของพระบาทสมเด็จพระเจ้าอยู่หัวองค์ปัจจุบัน

- แก่งวังวน อยู่ในเขตต้นน้ำลำแชะ ตำบลโคกกระชาย อำเภอบุรี จังหวัดนครราชสีมา

- เขื่อนลำมูลบน เป็นเขื่อนดินขนาดใหญ่ ความจุ ๑๔๑ ล้าน ลบ.ม. ตั้งอยู่บริเวณ ตำบลจระเข้หิน ห่างจากตัวอำเภอบุรีประมาณ ๒๒ กม. สร้างเพื่อการชลประทานในเขตพื้นที่อำเภอบุรี

- เขื่อนลำแชะ เป็นเขื่อนดินขนาดใหญ่ ความจุ ๒๗๕ ลบ.ม. ตั้งอยู่บริเวณบ้านโคกไบบัว ตำบลโคกกระชาย สร้างเพื่อการชลประทานในเขตพื้นที่อำเภอบุรี

ทรัพยากรธรรมชาติและสิ่งแวดล้อม

ทรัพยากรดิน

สภาพดินโดยส่วนใหญ่ เป็นดินร่วนปนทราย เหมาะแก่การเพาะปลูกพืชที่ต้องการน้ำและธาตุอาหารน้อย ประชากรส่วนใหญ่นิยมทำไร่มันสำปะหลัง ทำนาข้าว ไร่อ้อย ไร่ข้าวโพด ทำสวนผัก

ทรัพยากรน้ำ

ในพื้นที่มีแหล่งน้ำสำคัญ ดังนี้

- เชื่อนลำมูลบน อยู่บนพื้นที่ตำบลจระเข้หินกักเก็บน้ำได้ ๑๔๑ ลบ.ม.
- เชื่อนลำพะยั้ง อยู่ในพื้นที่ตำบลโคกกระชายกักเก็บน้ำได้ ๒๗๕ ลบ.ม.
- อ่างเก็บน้ำห้วยเพี้ยก อยู่ในพื้นที่ตำบลลำเพี้ยก (อ่างเก็บน้ำขนาดเล็ก)
- อ่างเก็บน้ำห้วยทับคร้ว อยู่ในพื้นที่ตำบลบ้านใหม่ (อ่างเก็บน้ำขนาดเล็ก)
- คลองลำมูลบน ระยะทาง ๒๕ กม. เริ่มต้นจากบ้านมูลบน ตำบลจระเข้หิน ถึง บ้านโคกสะอาด ตำบลอรพิมพ์
- คลองลำพะยั้ง ระยะทาง ๓๓ กม. เริ่มต้นจากบ้านมาบกราด ตำบลโคกกระชาย ไหลไปรวมลำมูลบนที่บ้าน

หนองโสมง ตำบลอรพิมพ์

- คลองลำเพี้ยก ระยะทาง ๕ กม. เริ่มต้นจากบ้านลำเพี้ยก ตำบลลำเพี้ยก ไหลไปรวมกับลำมาศที่บ้านบ่อลิง

อำเภอเสิงสาง

ทรัพยากรป่าไม้

อำเภอครบุรีมีเขตพื้นที่ป่าไม้ประมาณ ๑,๔๐๐.๘๒ ตร.กม. หรือประมาณ ๗๘.๕๒ % ของพื้นที่ ป่าที่สำคัญ คือ อุทยานแห่งชาติทับลาน ป่าสงวนแห่งชาติครบุรี ป่าดงอีจานใหญ่ ป่าชุมชนบ้านซับสะเดา ป่าชุมชนบ้านหินลับ และป่าชุมชนภูประดู่เฉลิมพระเกียรติ

ด้านความมั่นคงและความสงบเรียบร้อย

อำเภอครบุรีมีหน่วยงานรักษาความสงบและกองกำลังในพื้นที่พร้อมอัตรากำลัง ดังนี้

๑. สถานีตำรวจภูธรครบุรี

- เจ้าหน้าที่ตำรวจ จำนวน ๑๒๓ นาย
- อาสาสมัครตำรวจบ้าน (ตร.บ.) จำนวน ๒๕๐ นาย

๒. สถานีตำรวจภูธรดอนแสนสุข

จำนวน ๒๙ นาย

๓. ชุดประสานงานพื้นที่ประจำอำเภอครบุรี (ป.พัน ๓)

จำนวน ๒๑ นาย

๔. หมู่บ้าน อพป.

จำนวน ๔๑ หมู่บ้าน

รายงานฐานความผิดคดี จำแนกได้ ดังนี้

คดี	จำนวนคดี		
	ปี ๒๕๕๗	ปี ๒๕๕๘	ปี ๒๕๕๙ - ปัจจุบัน
คดีอาญา	๙๓๕	๙๗๐	๓๙๗
คดีจราจร	๕๘	๘๖	๒๖
รวม	๙๙๓	๑,๐๕๖	๔๒๓

ที่มา : สภ.ครบุรี ณ เดือนเมษายน ๒๕๕๙

ปัญหาที่มีผลกระทบต่อความมั่นคงและความสงบเรียบร้อยโดยรวมของอำเภอศรีบุรี

อำเภอศรีบุรีได้เผชิญปัญหาภัยคุกคามทางด้านความมั่นคง และความเป็นอยู่ของประชาชนโดยรวม ดังนี้
ปัญหาเกี่ยวกับยาเสพติด การลักลอบเข้ามาทำงานของแรงงานต่างด้าว (กัมพูชา) และการกระทำความผิดเกี่ยวกับ
ทรัพยากรธรรมชาติและสิ่งแวดล้อม (การลักลอบตัดไม้พะยุง)

การป้องกันและการแก้ไขปัญหา ประสานการปฏิบัติร่วมกับฝ่ายปกครอง ทหาร ตำรวจ และหน่วยงานที่
เกี่ยวข้องทุกภาคส่วนร่วมกันแก้ไขปัญหา

ส่วนที่ ๒

การวิเคราะห์สภาวะการณ์ และศักยภาพของพื้นที่

การวิเคราะห์สถานการณ์และศักยภาพของพื้นที่ ประกอบด้วย

รวมงบประมาณที่อำเภอได้รับการสนับสนุนเพื่อดำเนินโครงการ/กิจกรรมตามแผนพัฒนาอำเภอประจำปีงบประมาณ พ.ศ. ๒๕๕๘

ลำดับ	แหล่งงบประมาณ	จำนวนโครงการ/กิจกรรมทั้งหมด (รวมทุกยุทธศาสตร์)	จำนวน (บาท)	หมายเหตุ
๑.	โครงการที่ใช้งบประมาณตามนโยบายพิเศษของรัฐบาล	-	-	
๒.	โครงการที่ใช้งบประมาณของงบจังหวัด	-	-	
๓.	โครงการที่ใช้งบประมาณของหน่วยงาน (งบ Function)	-	-	
๔.	โครงการที่ใช้งบประมาณขององค์กรปกครองส่วนท้องถิ่น	-	-	
๕.	โครงการที่ใช้งบประมาณของเอกชน	-	-	
รวม		-	-	

➤ การกำหนดตำแหน่งการพัฒนาอำเภอครบุรี จังหวัดนครราชสีมา

“ศูนย์กลางการผลิตสินค้าเกษตรอุตสาหกรรม และแหล่งท่องเที่ยวเชิงธรรมชาติ”

อำเภอครบุรี จังหวัดนครราชสีมา มีพื้นที่ขนาดใหญ่ประมาณ ๑,๑๕๐,๐๐๐ ไร่ ประชากรประมาณ ๙๖,๐๔๕ คน พื้นที่ในการเกษตรประมาณ ๓ แสนกว่าไร่ มีโรงงานขนาดใหญ่ ๓ แห่ง ประกอบด้วย โรงงานแปรงมันสำปะหลัง (บริษัท เยนเนรัล สตาร์ช จก.) โรงงานน้ำตาลครบุรี (บริษัทเคบีเอส จก.(มหาชน)) และ โรงงานเอทานอล (บริษัททีพีเค เอทานอล จก.) สำหรับด้านการท่องเที่ยวทางธรรมชาติที่สำคัญ คือ อุทยานแห่งชาติทับลาน ได้รับการคัดเลือกให้เป็นมรดกโลก ตลอดจนมีแหล่งท่องเที่ยวทางธรรมชาติ โบราณคดี และประวัติศาสตร์ที่สำคัญ คือ ถ้ำวังแดง ปรากฏครบุรีหาดจอมทอง เขื่อนลำแชะ เขื่อนมูลบน น้ำตกวังเต่า นำมาผนวกกับขีดความสามารถของภาคีการพัฒนาทุกภาคส่วน การบูรณาการทำงานในรูปแบบของ “อำเภอครบุรี” โดยยึดหลักการทำงานของภาครัฐแบบ ๕ ร่วม (คือ ร่วมคิด ร่วมทำ ร่วมรับผิดชอบ ร่วมแก้ไขปัญหา ร่วมคิดติดตามประเมินผล) และ ๓ ประสาน (คือ ประสานงาน ประสานใจ และ ประสานการปฏิบัติ) เพื่อสนับสนุนและเสริมสร้างบรรยากาศที่เอื้อต่อการลงทุน โดยมีตำแหน่งทางเศรษฐกิจ (Market Position) คือ “การเป็นศูนย์กลางของการผลิตสินค้าเกษตร ได้แก่ มันสำปะหลัง ข้าว อ้อย และการท่องเที่ยว” ซึ่งเป็นตำแหน่งที่มีกิจกรรมสามารถพัฒนาเป็น Cluster ได้ ภายใต้ขบวนการขับเคลื่อน ทั้งต้นน้ำ – ปลายน้ำ (Value chain) ตามประเด็นยุทธศาสตร์แต่ละด้าน โดยมียุทธศาสตร์อื่นที่เกี่ยวข้องเชื่อมโยงและสนับสนุนซึ่งกันและกันอย่างเป็นระบบ

๑. จุดแข็ง (Strength : S)

๑.๑ มีความหลากหลายของทรัพยากรธรรมชาติ เช่น อุทยานแห่งชาติทับลาน ป่าสงวนแห่งชาติป่าครบุรี และป่าสงวนแห่งชาติป่าดงอีจานใหญ่

๑.๒ มีแหล่งกักเก็บน้ำขนาดใหญ่ จำนวน ๒ เขื่อน คือ เขื่อนลำแชะ และเขื่อนมูลบน

๑.๓ เป็นพื้นที่ที่มีความอุดมสมบูรณ์เหมาะแก่การทำการเกษตรกรรม เช่น ปลูกมันสำปะหลัง อ้อย ข้าว ยางพารา และพืชผักต่างๆ

๑.๔ เป็นที่ตั้งของโรงงานอุตสาหกรรมแปรรูปผลผลิตทางการเกษตรขนาดใหญ่จำนวน ๓ โรงงาน คือ โรงงานน้ำตาลครบุรี หรือบริษัทน้ำตาลครบุรี จำกัด (มหาชน) โรงงานแป้งมันสำปะหลังครบุรี หรือบริษัทเอนเนรล สตาร์ช จำกัด และ บริษัท ที พี เค เอทานอล จำกัด

๑.๕ มีสถานที่สำคัญทางประวัติศาสตร์และสถานที่ท่องเที่ยวตามธรรมชาติ

➤ การประเมินศักยภาพทางยุทธศาสตร์ของพื้นที่อำเภอ (SWOT Analysis)

๑. จุดแข็ง (Strength : S)

๑.๑ มีความหลากหลายของทรัพยากรธรรมชาติ เช่น อุทยานแห่งชาติทับลาน ป่าสงวนแห่งชาติป่าครบุรี และป่าสงวนแห่งชาติป่าดงอีจานใหญ่

๑.๒ มีแหล่งกักเก็บน้ำขนาดใหญ่ จำนวน ๒ เขื่อน คือ เขื่อนลำแชะ และเขื่อนมูลบน

๑.๓ เป็นพื้นที่ที่มีความอุดมสมบูรณ์เหมาะแก่การทำการเกษตรกรรม เช่น ปลูกมันสำปะหลัง อ้อย ข้าว ยางพารา และพืชผักต่างๆ

๑.๔ เป็นที่ตั้งของโรงงานอุตสาหกรรมแปรรูปผลผลิตทางการเกษตรขนาดใหญ่จำนวน ๓ โรงงาน คือ โรงงานน้ำตาลครบุรี หรือบริษัทน้ำตาลครบุรี จำกัด (มหาชน) โรงงานแป้งมันสำปะหลังครบุรี หรือบริษัทเอนเนรล สตาร์ช จำกัด และ บริษัท ที พี เค เอทานอล จำกัด

๑.๕ มีสถานที่สำคัญทางประวัติศาสตร์และสถานที่ท่องเที่ยวตามธรรมชาติ

๒. จุดอ่อน (Weaknesses : W)

๒.๑ การลักลอบตัดไม้ทำลายป่า

๒.๒ สารเคมีตกค้างในแหล่งน้ำ

๒.๓ ประชาชนในพื้นที่ประสบปัญหาเกี่ยวกับเอกสารสิทธิ์ และที่ดินทำกิน

๒.๔ แหล่งท่องเที่ยวในพื้นที่ยังไม่ได้ได้รับการพัฒนา เนื่องจากมีปัญหาเกี่ยวกับการบุกรุก

๒.๕ มีแรงงานต่างด้าวเข้ามาในพื้นที่ทั้งที่ถูกกฎหมายและลักลอบเข้ามา

๓. โอกาส (Opportunities : O)

๓.๑ อำเภอบุรีรัมย์มีเส้นทางการคมนาคมที่สามารถเชื่อมต่อกับอำเภออื่นได้อย่างสะดวก เช่น อำเภอโชคชัย อำเภอหนองบุญมาก อำเภอเสิงสาง อำเภอปักธงชัย อำเภอวังน้ำเขียว จังหวัดนครราชสีมา และอำเภอหนองกี่ จังหวัดบุรีรัมย์

๓.๒ มีความหลากหลายทางวัฒนธรรม

๓.๓ มีโรงงานอุตสาหกรรมแปรรูปผลผลิตทางการเกษตร สามารถนำเทคโนโลยีสมัยใหม่มาถ่ายทอดให้เกษตรกรในพื้นที่เพื่อเพิ่มผลผลิตได้

๓.๔ อำเภอบุรีรัมย์มีแหล่งท่องเที่ยวเชิงอนุรักษ์และแหล่งท่องเที่ยวตามธรรมชาติ สามารถที่จะดึงดูดนักท่องเที่ยวจากตัวจังหวัดและอำเภออื่นให้มาท่องเที่ยวได้

๔. อุปสรรค (Threats : T)

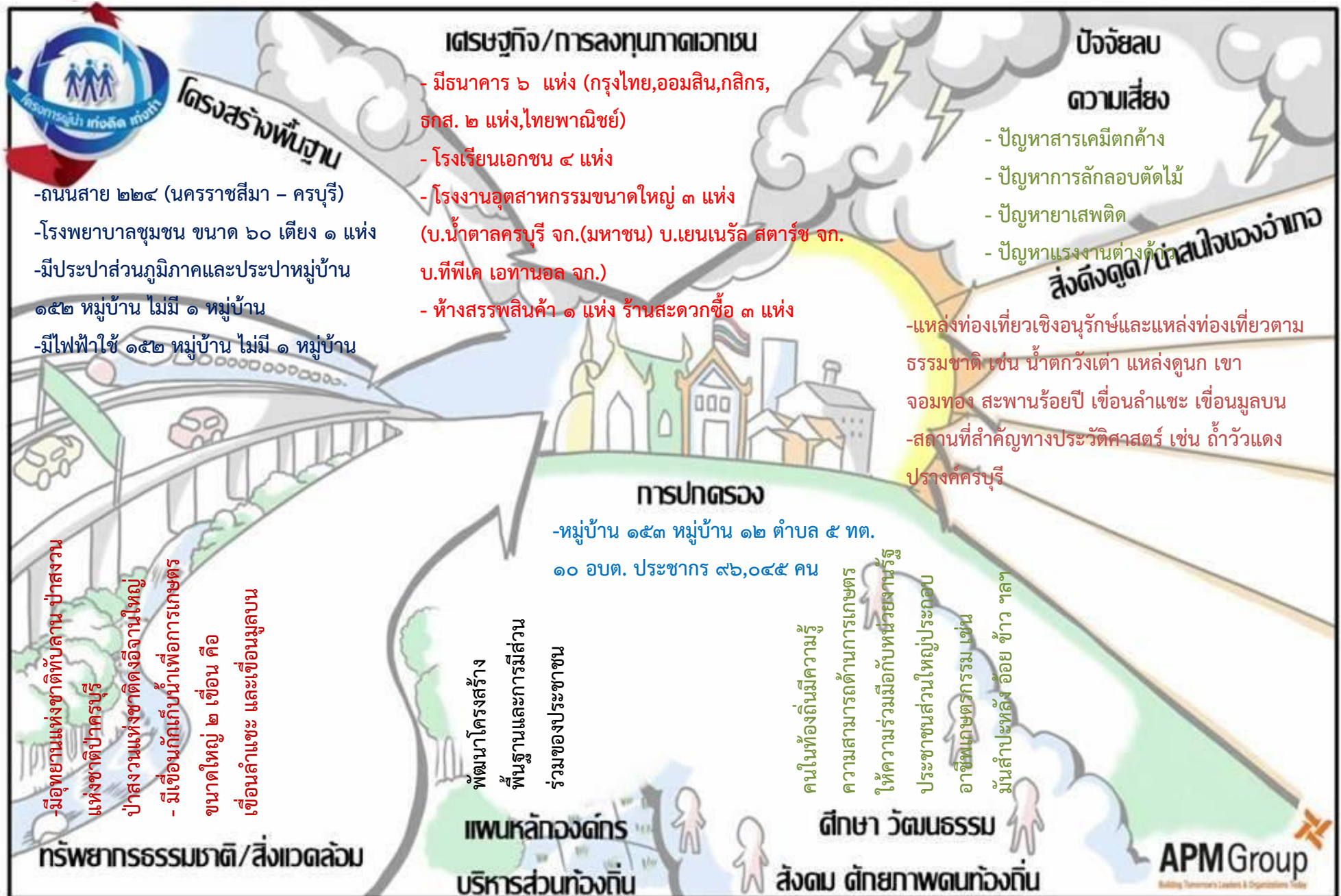
๔.๑ มีความแตกต่างทางฐานะทางเศรษฐกิจและสังคม

๔.๒ เส้นทางขนส่งผลผลิตทางการเกษตรยังไม่สะดวกเท่าใดนัก/เป็นหลุม เป็นบ่อ

๔.๓ ประชาชนไม่มีที่ดินทำกิน และขาดเอกสารสิทธิ์

๔.๕ ขาดการรณรงค์และให้ความรู้เกี่ยวกับการลดใช้สารเคมีในการทำการเกษตร

ภาพรวมของบริบท อำเภอครบุรี จังหวัดนครราชสีมา



ส่วนที่ ๓

ข้อมูลแผนพัฒนาอำเภอ ๔ ปี

(พ.ศ.๒๕๖๑ - ๒๕๖๔)

ข้อมูลแผนพัฒนาอำเภอ ๔ ปี (พ.ศ.๒๕๖๑ - ๒๕๕๔)

วิสัยทัศน์จังหวัดนครราชสีมา “โคราช เมืองหลวงแห่งภาคอีสาน”

พันธกิจ

- (๑) บูรณาการ พัฒนาเมือง ชุมชนและชนบทให้บรรลุตามเกณฑ์เมืองน่าอยู่ขององค์การอนามัยโลก
- (๒) ขับเคลื่อนกระบวนการมีส่วนร่วมพัฒนาสังคมคุณภาพ สังคมที่เอื้ออาทรและสังคมสมานฉันท์
- (๓) สนับสนุนการผลักดันให้เกิดโครงข่ายคมนาคมขนส่งที่เชื่อมโยงในภูมิภาคและประเทศเพื่อนบ้าน
- (๔) สนับสนุนและส่งเสริมการผลิตพลังงานทดแทนเพื่อระบบเศรษฐกิจสีเขียว
- (๕) สร้างกระบวนการผลิต แปรรูปสินค้าการเกษตรและอาหารปลอดภัยเพื่อเพิ่มผลิตภาพอย่างมีประสิทธิภาพ
- (๖) เสริมสร้างภาคเกษตร อุตสาหกรรม บริการ การศึกษา และวัฒนธรรมเพื่อเตรียมความพร้อมเข้าสู่อาเซียน
- (๗) บูรณาการบริหารจัดการ ทรัพยากรธรรมชาติและสิ่งแวดล้อมอย่างมีดุลยภาพที่ยั่งยืน
- (๘) ส่งเสริมสนับสนุนการบริหารงานภาครัฐตามหลักการบริหารกิจการบ้านเมืองที่ดีหรือธรรมาภิบาล

เป้าประสงค์

- (๑) พัฒนาจังหวัดนครราชสีมาเป็นเมืองหลักรองรับความเจริญของภาคตะวันออกเฉียงเหนือเพื่อมุ่งสู่เมืองที่น่าอยู่
- (๒) พัฒนาสังคมอย่างทั่วถึงและยั่งยืน
- (๓) พัฒนาระบบโครงข่ายคมนาคมขนส่ง พลังงานสะอาด และศูนย์กระจายสินค้ารองรับความเจริญ
- (๔) พัฒนาสินค้าเกษตรสีเขียวและอาหารปลอดภัยมุ่งสู่ครัวโลก
- (๕) เสริมสร้าง อุตสาหกรรมสะอาดและการท่องเที่ยวสีเขียว

ประเด็นยุทธศาสตร์

- (๑) พัฒนาปัจจัยแวดล้อมทางการแข่งขันของอุตสาหกรรมเกษตร และเชื่อมโยงห่วงโซ่อุปทานเพื่อพัฒนาไปสู่ครัวโลก และฐานการผลิตพลังงานสะอาด
- (๒) พัฒนาระบบโลจิสติกส์และการค้าเพื่อเป็นศูนย์กลางความเจริญของภาคอีสานและรองรับประชาคมเศรษฐกิจอาเซียน
- (๓) พัฒนาศักยภาพการท่องเที่ยวและผลิตภัณฑ์ชุมชนเพื่อสร้างและกระจายรายได้ไปสู่ประชาชนในพื้นที่

- (๔) พัฒนาสังคมคุณภาพที่ทั่วถึงและยั่งยืนเพื่อสู่การเป็นเมืองน่าอยู่
- (๕) พัฒนาทรัพยากรธรรมชาติและสิ่งแวดล้อม และการบริหารจัดการน้ำอย่างบูรณาการ
- (๖) ส่งเสริมการปกครองระบอบประชาธิปไตยและความมั่นคงของบ้านเมือง

➤ วิสัยทัศน์อำเภอครบุรี

“ศูนย์กลางการผลิตสินค้าเกษตรอุตสาหกรรม และแหล่งท่องเที่ยวเชิงธรรมชาติ”

➤ พันธกิจ (Mission)

๑. เสริมสร้างภาคเกษตรสู่การเป็นศูนย์กลางการผลิตสินค้าเกษตรอุตสาหกรรม
๒. บูรณาการการบริหารจัดการทรัพยากรธรรมชาติและสิ่งแวดล้อมอย่างยั่งยืน
๓. ส่งเสริมและพัฒนาให้เป็นแหล่งท่องเที่ยวเชิงธรรมชาติ

➤ ประเด็นยุทธศาสตร์

๑. การพัฒนาคนและสังคมให้มีคุณภาพ
๒. การจัดการทรัพยากรธรรมชาติและสิ่งแวดล้อมอย่างยั่งยืน
๓. รักษาความสงบเรียบร้อยและความมั่นคงภายในพื้นที่
๔. การเพิ่มขีดความสามารถในการพัฒนาเศรษฐกิจ
๕. พัฒนาระบบโลจิสติกส์และการค้าเพื่อเป็นศูนย์กลางการเกษตรอุตสาหกรรมและรองรับประชาคมเศรษฐกิจอาเซียน

ประเด็นยุทธศาสตร์ที่ ๑

การพัฒนาคนและสังคมให้มีคุณภาพ

เป้าประสงค์

๑. ทรัพยากรธรรมชาติได้รับการอนุรักษ์ ฟื้นฟู และใช้ประโยชน์อย่างเหมาะสม
๒. ประชาชนมีจิตสำนึกและมีส่วนร่วมในการบริหารจัดการทรัพยากรธรรมชาติและสิ่งแวดล้อม
๓. โครงสร้างพื้นฐานได้รับการพัฒนาอย่างเหมาะสม

ตัวชี้วัด	ค่าเป้าหมาย				กลยุทธ์
	พ.ศ. ๒๕๖๑	พ.ศ. ๒๕๖๒	พ.ศ. ๒๕๖๓	พ.ศ. ๒๕๖๔	
๑. ร้อยละที่เพิ่มขึ้นของจำนวนประชาชนที่เข้า รับการศึกษาต่อเนื่องทั้งในระบบและนอกระบบ	๘๐	๘๕	๙๐	๙๕	ส่งเสริมและสนับสนุนให้ ประชาชนได้รับการศึกษาที่มี คุณภาพและเหมาะสมตาม ศักยภาพต่อเนื่องตลอดชีวิต

ตัวชี้วัด	ค่าเป้าหมาย (เชิงปริมาณ)				กลยุทธ์
	พ.ศ. ๒๕๖๑	พ.ศ. ๒๕๖๒	พ.ศ. ๒๕๖๓	พ.ศ. ๒๕๖๔	
๓. ร้อยละองค์กร เครือข่าย และชุมชนมีความเข้มแข็งและพึ่งตนเองได้	๖๐	๗๐	๘๐	๙๐	เสริมสร้างให้สถาบันครอบครัว เครือข่าย องค์กร และชุมชนเข้มแข็ง และพึ่งตนเองได้
๔. ร้อยละประชาชนสามารถเข้าถึงหลักประกันสุขภาพและบริการที่มีคุณภาพมาตรฐาน	๑๐๐	๑๐๐	๑๐๐	๑๐๐	ส่งเสริมสนับสนุนให้ผู้ด้อยโอกาสทางสังคม คนพิการและผู้สูงอายุให้เข้าถึงสวัสดิการสังคมอย่างทั่วถึงและเท่าเทียม
๕. ร้อยละแรงงานที่ได้รับการศึกษาอาชีพและอบรมวิชาชีพพระยะสั้น	๖๕	๗๐	๗๕	๘๐	ส่งเสริมและสนับสนุนให้ประชาชนมีงานทำ มีอาชีพและรายได้มั่นคง

ประเด็นยุทธศาสตร์ที่ ๒

การจัดการทรัพยากรธรรมชาติและสิ่งแวดล้อมอย่างยั่งยืน

เป้าประสงค์ การบริหารจัดการทรัพยากรธรรมชาติ และสิ่งแวดล้อมแบบมีส่วนร่วมทุกภาคส่วน

ตัวชี้วัด	ค่าเป้าหมาย				กลยุทธ์
	พ.ศ. ๒๕๖๑	พ.ศ. ๒๕๖๒	พ.ศ. ๒๕๖๓	พ.ศ. ๒๕๖๔	
๑. ร้อยละของการพัฒนาแหล่งน้ำที่เพียงพอต่อการเกษตรทั่วถึงทุกพื้นที่	๘๕	๙๐	๙๕	๑๐๐	พัฒนาทรัพยากรแหล่งน้ำ ป้องกันและแก้ไขปัญหาภัยแล้งและอุทกภัย
๒. ร้อยละของหมู่บ้านที่มีพื้นที่สาธารณประโยชน์ได้เพิ่มการปลูกต้นไม้และปรับปรุงสภาพภูมิทัศน์	๘๕	๙๐	๙๕	๑๐๐	สร้างจิตสำนึกและส่งเสริมการมีส่วนร่วมของทุกภาคส่วนในการบริหารจัดการทรัพยากรธรรมชาติและสิ่งแวดล้อม
๓. จำนวนชุมชน /หมู่บ้าน /องค์กรปกครองส่วนท้องถิ่นที่มีการคัดแยกขยะ	๑๕๓ แห่ง	๑๕๓ แห่ง	๑๕๓ แห่ง	๑๕๓ แห่ง	ส่งเสริมและสนับสนุนให้ชุมชน/หมู่บ้าน/องค์กรปกครองส่วนท้องถิ่น เข้ามามีส่วนร่วมในการลดปัญหาขยะ

ประเด็นยุทธศาสตร์ที่ ๓

การเสริมสร้างความมั่นคง และรักษาความสงบเรียบร้อย

เป้าประสงค์ ประชาชนได้รับความปลอดภัยในชีวิตและทรัพย์สิน และเป็นพื้นที่ปลอดภัยเสถียรอย่างยั่งยืน

ตัวชี้วัด	ค่าเป้าหมาย				กลยุทธ์
	พ.ศ. ๒๕๖๑	พ.ศ. ๒๕๖๒	พ.ศ. ๒๕๖๓	พ.ศ. ๒๕๖๔	
๑. ร้อยละของประชาชนได้รับความปลอดภัยในชีวิตและทรัพย์สิน	๘๕	๙๐	๙๕	๑๐๐	บูรณาการทุกภาคส่วนในการรักษาความสงบเรียบร้อยและความปลอดภัยในชีวิตและทรัพย์สิน
๒. ร้อยละของหมู่บ้าน/ชุมชนเข้มแข็งเอาชนะยาเสพติดอย่างยั่งยืน	๘๕	๙๐	๙๕	๑๐๐	รวมพลังเชิงพหุภาคีป้องกันและแก้ไขปัญหาเสพติดทุกชนิด
๓. ร้อยละของหมู่บ้านที่มีแผนและเครือข่ายเฝ้าระวังภัย	๗๐	๘๐	๘๕	๙๐	สร้างเครือข่ายป้องกันและบรรเทาสาธารณภัยอย่างทั่วถึง

ประเด็นยุทธศาสตร์ที่ ๔

การเพิ่มขีดความสามารถในการพัฒนาเศรษฐกิจ

เป้าประสงค์ พัฒนาการผลิตสินค้าเกษตรสู่การเกษตรอุตสาหกรรม และการท่องเที่ยวเชิงธรรมชาติ

ตัวชี้วัด	ค่าเป้าหมาย				กลยุทธ์
	พ.ศ. ๒๕๖๑	พ.ศ. ๒๕๖๒	พ.ศ. ๒๕๖๓	พ.ศ. ๒๕๖๔	
๑. ร้อยละที่เพิ่มขึ้นของผลิตภัณฑ์มวลรวมภาคเกษตร	๒	๓	๔	๕	ส่งเสริมและพัฒนาการผลิตสินค้าเกษตรและผลิตภัณฑ์ การเกษตรให้มีคุณภาพ สู่การเกษตรอุตสาหกรรม และการแปรรูป
๒. ร้อยละที่เพิ่มขึ้นของรายได้เฉลี่ยต่อปีของเกษตรกร	๒	๓	๔	๕	พัฒนาโครงสร้างพื้นฐานด้านการขนส่งให้มีประสิทธิภาพ

ตัวชี้วัด	ค่าเป้าหมาย				กลยุทธ์
	พ.ศ. ๒๕๖๑	พ.ศ. ๒๕๖๒	พ.ศ. ๒๕๖๓	พ.ศ. ๒๕๖๔	
๓. จำนวนครั้งของการถ่ายทอดความรู้และสร้างเสริมกลุ่มอาชีพผลิตเกษตรกรรมและแปรรูปผลผลิตทางการเกษตรอย่างครบวงจร	๑๒	๑๒	๑๒	๑๒	ถ่ายทอดความรู้และสร้างเสริมกลุ่มอาชีพผลิตเกษตรกรรมและแปรรูปผลผลิตทางการเกษตรอย่างครบวงจร
๔. จำนวนของนักท่องเที่ยวที่เพิ่มขึ้น	๒	๓	๔	๕	พัฒนาการท่องเที่ยวเชิงธรรมชาติ และเชิงประวัติศาสตร์

ประเด็นยุทธศาสตร์ที่ ๕

พัฒนาระบบโลจิสติกส์และการค้าเพื่อเป็นศูนย์กลางการเกษตรอุตสาหกรรม

และรองรับประชาคมเศรษฐกิจอาเซียน

เป้าประสงค์ พัฒนาโครงสร้างพื้นฐานครอบคลุมทั่วถึงทุกชุมชน

ตัวชี้วัด	ค่าเป้าหมาย				กลยุทธ์
	พ.ศ. ๒๕๖๑	พ.ศ. ๒๕๖๒	พ.ศ. ๒๕๖๓	พ.ศ. ๒๕๖๔	
๑. ร้อยละของจำนวนชุมชนที่มีการคมนาคมสะดวกได้มาตรฐาน ครอบคลุมทั่วถึง	๖๐	๖๕	๗๐	๗๕	ปรับปรุงถนนในชุมชนให้สามารถรองรับการขยายตัวทางจราจรที่เพิ่มขึ้น ทั้งในส่วนของการขนส่งสินค้า
๒. ร้อยละถนนเชื่อมระหว่างหมู่บ้าน ตำบล ได้รับการปรับปรุง ซ่อมแซม	๖๐	๖๕	๗๐	๗๕	การคมนาคมและการขนส่งสินค้าสู่ตลาดสะดวกและปลอดภัย

ส่วนที่ ๔

โครงการภายใต้
ประเด็นยุทธศาสตร์

ส่วนที่ ๔ โครงการภายใต้ประเด็นยุทธศาสตร์

ประเด็นยุทธศาสตร์ที่ ๑ การพัฒนาคนและสังคมให้มีคุณภาพ

บัญชีรายการ ชุดโครงการ	งบประมาณดำเนินการ				แหล่งที่มา ของ งบประมาณ	หน่วย ดำเนินการ
	พ.ศ. ๒๕๖๑	พ.ศ. ๒๕๖๒	พ.ศ. ๒๕๖๓	พ.ศ. ๒๕๖๔		
โครงการศูนย์เรียนรู้เศรษฐกิจพอเพียงชุมชน	๔๐๐,๐๐๐	๔๐๐,๐๐๐	๔๐๐,๐๐๐	๔๐๐,๐๐๐	๑	ปค.อ./สนง. เกษตร
โครงการพัฒนาและส่งเสริมกลุ่มอาชีพ	๒๐๐,๐๐๐	๒๐๐,๐๐๐	๒๐๐,๐๐๐	๒๐๐,๐๐๐	๑	ปค.อ./สนง. เกษตร
โครงการแปลงทดสอบการผลิตพืชโดยแผนการเกษตรอินทรีย์	๓๐,๐๐๐	๓๐,๐๐๐	๓๐,๐๐๐	๓๐,๐๐๐	๑	ปค.อ./สนง. เกษตร
โครงการฝึกอบรมเกษตรกรอินทรีย์แก่เกษตรกร	๔๐,๐๐๐	๔๐,๐๐๐	๔๐,๐๐๐	๔๐,๐๐๐	๑	ปค.อ./สนง. เกษตร
โครงการส่งเสริมการกระจายพันธุ์มันสำปะหลังพันธุ์ดี	๕๗๐,๐๐๐	๕๗๐,๐๐๐	๕๗๐,๐๐๐	๕๗๐,๐๐๐	๑	ปค.อ./สนง. เกษตร
โครงการศูนย์ส่งเสริมและผลิตพันธุ์ข้าวชุมชน	๑๖๐,๐๐๐	๑๖๐,๐๐๐	๑๖๐,๐๐๐	๑๖๐,๐๐๐	๑	ปค.อ./สนง. เกษตร
โครงการบูรณะเขื่อนแก้วแดงอำเภอบรรพตพิสัย	๒๐๐,๐๐๐	๒๐๐,๐๐๐	๒๐๐,๐๐๐	๒๐๐,๐๐๐	๑	ปค.อ./ อบต.เฉลียง
โครงการตรวจคัดกรองสายตาผู้สูงอายุในตำบลเฉลียง	๔๐,๐๐๐	๔๐,๐๐๐	๔๐,๐๐๐	๔๐,๐๐๐	๑	ปค.อ./ รพ.สต. เฉลียง
โครงการปรับปรุงซ่อมแซมที่อยู่อาศัยผู้ยากไร้ ผู้ด้อยโอกาส ผู้สูงอายุ และผู้พิการ	๕๐๐,๐๐๐	๕๐๐,๐๐๐	๕๐๐,๐๐๐	๕๐๐,๐๐๐	๑	ปค.อ./อบต. จระเข้หิน
โครงการปรับปรุงหลังคาห้องสมุดประชาชนอำเภอบรรพตพิสัยโดยการเปลี่ยนจากกระเบื้องลอนคู่เป็นคัลลิ่งคานาเมทัลชีส	๖,๓๐๐,๐๐๐	๖,๓๐๐,๐๐๐	๖,๓๐๐,๐๐๐	๖,๓๐๐,๐๐๐	๑	ปค.อ./ กศน.บรรพตพิสัย

บัญชีรายการ ชุดโครงการ	งบประมาณดำเนินการ				แหล่งที่มา ของ งบประมาณ	หน่วย ดำเนินการ
	พ.ศ. ๒๕๖๑	พ.ศ. ๒๕๖๒	พ.ศ. ๒๕๖๓	พ.ศ. ๒๕๖๔		
โครงการส่งเสริมกลุ่มอาชีพโดย การสนับสนุนงบประมาณในการ จัดซื้อวัสดุ อุปกรณ์ และ เครื่องมือหรือเครื่องจักรที่ใช้ ประกอบอาชีพ	๑,๐๐๐,๐๐๐	๑,๐๐๐,๐๐๐	๑,๐๐๐,๐๐๐	๑,๐๐๐,๐๐๐	๑	ปค.อ./อบต. จระเข้หิน
รวมประเด็นยุทธศาสตร์ที่ ๑ จำนวน ๑๑ โครงการ						

ประเด็นยุทธศาสตร์ที่ ๒ การจัดการทรัพยากรธรรมชาติและสิ่งแวดล้อมอย่างยั่งยืน

บัญชีรายการ ชุดโครงการ	งบประมาณดำเนินการ				แหล่งที่มา ของงบ ประมาณ	หน่วย ดำเนิน การ
	พ.ศ. ๒๕๖๑	พ.ศ. ๒๕๖๒	พ.ศ. ๒๕๖๓	พ.ศ. ๒๕๖๔		
โครงการพัฒนาแหล่งน้ำเพื่อ การเกษตรและป้องกันภัย แล้งโดยการขุดลอกอ่างซับ สุด หมู่ที่ ๔ ตำบลครบุรีใต้	๒,๐๐๐,๐๐๐	๒,๐๐๐,๐๐๐	๒,๐๐๐,๐๐๐	๒,๐๐๐,๐๐๐	๑	ปค.อ./ ทต.ครบุรี ใต้
โครงการพัฒนาแหล่งน้ำเพื่อ การเกษตรและป้องกันภัย แล้งโดยการขุดลอกคลองบุ หมู่ที่ ๔ ตำบลครบุรีใต้	๙๐๐,๐๐๐	๙๐๐,๐๐๐	๙๐๐,๐๐๐	๙๐๐,๐๐๐	๑	ปค.อ./ ทต.ครบุรี ใต้
โครงการพัฒนาแหล่งน้ำเพื่อ การเกษตรและป้องกันภัย แล้งโดยการขุดลอกสระน้ำ สาธารณะหนองปลวก – หนองหงส์ หมู่ที่ ๗ ตำบลคร บุรีใต้	๑,๕๓๓,๐๐๐	๑,๕๓๓,๐๐๐	๑,๕๓๓,๐๐๐	๑,๕๓๓,๐๐๐	๑	ปค.อ./ ทต.ครบุรี ใต้
โครงการพัฒนาแหล่งน้ำเพื่อ การเกษตรและป้องกันภัย แล้งโดยการขุดสระน้ำเพื่อ การเกษตรบ้านคอกช้าง หมู่ ที่ ๑๑ ตำบลครบุรีใต้	๑,๙๐๐,๐๐๐	๑,๙๐๐,๐๐๐	๑,๙๐๐,๐๐๐	๑,๙๐๐,๐๐๐	๑	ปค.อ./ ทต.ครบุรี ใต้
โครงการพัฒนาแหล่งน้ำเพื่อ การเกษตรและป้องกันภัย แล้งโดยการก่อสร้างฝายกั้น น้ำคลองหนองกระโดน หมู่ที่ ๑๖ ตำบล ครบุรีใต้	๑๐๐,๐๐๐	๑๐๐,๐๐๐	๑๐๐,๐๐๐	๑๐๐,๐๐๐	๑	ปค.อ./ ทต.ครบุรี ใต้
โครงการเพิ่มผลผลิตสัตว์น้ำ ตามธรรมชาติเขื่อนมูลบน/ ลำแชะ	๕๐๐,๐๐๐	๕๐๐,๐๐๐	๕๐๐,๐๐๐	๕๐๐,๐๐๐	๑	ปค.อ./ สนง. ประมง

บัญชีรายการ ชุดโครงการ	งบประมาณดำเนินการ				แหล่งที่มา ของ งบประมา ณ	หน่วย ดำเนิน การ
	พ.ศ. ๒๕๖๑	พ.ศ. ๒๕๖๒	พ.ศ. ๒๕๖๓	พ.ศ. ๒๕๖๔		
โครงการพัฒนาแหล่งน้ำเพื่อ การเกษตรและป้องกันภัย แล้งโดยการขุดสระน้ำ สาธารณะ ม.๓,๔,๗,๘,๑๐, ๑๑,๑๔,๑๕ ต.ครบุรีใต้	๔๐๐,๐๐๐	๔๐๐,๐๐๐	๔๐๐,๐๐๐	๔๐๐,๐๐๐	๑	ปค.อ./ ทต.ครบุรี ใต้
โครงการพัฒนาแหล่งน้ำเพื่อ การเกษตรและป้องกันภัย แล้งโดยการขุดลอกคลอง โกรกขี้หนู บ้านดอนกรูด หมู่ ที่ ๕ ตำบลแซะ	๘,๐๐๐,๐๐๐	๘,๐๐๐,๐๐๐	๘,๐๐๐,๐๐๐	๘,๐๐๐,๐๐๐	๑	ปค.อ./ อบต.แซะ
โครงการพัฒนาแหล่งน้ำเพื่อ การเกษตรและป้องกันภัย แล้งโดยการขุดลอกคลองลำ แซะที่ไหลจากตำบลแซะ – เชื่อมลำมูลที่ ตำบลอรพิมพ์	๑๐,๐๐๐,๐๐๐	๑๐,๐๐๐,๐๐๐	๑๐,๐๐๐,๐๐๐	๑๐,๐๐๐,๐๐๐	๑	ปค.อ./ อบต.แซะ
โครงการลอกขยายคันคลอง ไส้ปลือกคอนกรีต หรือสร้าง สะพาน คสล.	๕๐๐,๐๐๐	๕๐๐,๐๐๐	๕๐๐,๐๐๐	๕๐๐,๐๐๐	๑	ปค.อ./ อบต.แซะ
โครงการพัฒนาแหล่งน้ำเพื่อ การเกษตรและป้องกันภัย แล้งโดยการขุดลอกคลอง ม่วง บ้านดอนกรูด หมู่ที่ ๑ หมู่ที่ ๑๐ ตำบลแซะ	๑,๐๐๐,๐๐๐	๑,๐๐๐,๐๐๐	๑,๐๐๐,๐๐๐	๑,๐๐๐,๐๐๐	๑	ปค.อ./ อบต.แซะ

บัญชีรายการ ชุดโครงการ	งบประมาณดำเนินการ				แหล่งที่มา ของ งบประมา ณ	หน่วย ดำเนินก าร
	พ.ศ. ๒๕๖๑	พ.ศ. ๒๕๖๒	พ.ศ. ๒๕๖๓	พ.ศ. ๒๕๖๔		
โครงการพัฒนาแหล่งน้ำเพื่อ การเกษตรและป้องกันภัย แล้งโดยการขุดลอกและ บำรุงรักษาฝายน้ำล้น คลอง สระแก บ้านหนองรัง หมู่ที่ ๒ ตำบลชะ	๑,๐๐๐,๐๐๐	๑,๐๐๐,๐๐๐	๑,๐๐๐,๐๐๐	๑,๐๐๐,๐๐๐	๑	ปค.อ./ อบต.ชะ
โครงการพัฒนาแหล่งน้ำเพื่อ การเกษตรและป้องกันภัย แล้งโดยการขุดลอกคลองซับ หมัน หมู่ที่ ๔ ตำบลจระเข้ หิน เชื่อมระหว่าง หมู่ที่ ๑๔ ตำบลบ้านใหม่	๒,๐๐๐,๐๐๐	๒,๐๐๐,๐๐๐	๒,๐๐๐,๐๐๐	๒,๐๐๐,๐๐๐	๑	ปค.อ./ อบต. จระเข้หิน
โครงการพัฒนาแหล่งน้ำเพื่อ การเกษตรและป้องกันภัย แล้งโดยการขุดลอกคลอง สระแก บ้านบุมะค่าหมู่ ๑ ตำบลมาบตะโกเอน	๖,๐๐๐,๐๐๐	๖,๐๐๐,๐๐๐	๖,๐๐๐,๐๐๐	๖,๐๐๐,๐๐๐	๑	ปค.อ./ อบต.มาบ ตะโกเอน
โครงการพัฒนาแหล่งน้ำเพื่อ การเกษตรและป้องกันภัย แล้งโดยการขุดลอกคลองส่ง น้ำ บ.บุมะค่า ม.๑ ต.มาบตะโกเอน	๕๐๐,๐๐๐	๕๐๐,๐๐๐	๕๐๐,๐๐๐	๕๐๐,๐๐๐	๑	ปค.อ./ อบต.มาบ ตะโกเอน
โครงการพัฒนาแหล่งน้ำเพื่อ การเกษตรและป้องกันภัย แล้งโดยการขุดลอกคลอง ไทรโยง	๑,๘๐๐,๐๐๐	๑,๘๐๐,๐๐๐	๑,๘๐๐,๐๐๐	๑,๘๐๐,๐๐๐	๑	ปค.อ./ ทต. ไทรโยง- ไชยวาล
โครงการพัฒนาแหล่งน้ำเพื่อ การเกษตรและป้องกันภัย แล้งโดยการขุดลอกคลองน้ำ มูล ม.๔ ม.๕ และ ม.๖ ตำบลอรพิมพ์	๓๐๐,๐๐๐	๓๐๐,๐๐๐	๓๐๐,๐๐๐	๓๐๐,๐๐๐	๑	ปค.อ./ ทต. อรพิมพ์

บัญชีรายการ ชุดโครงการ	งบประมาณดำเนินการ				แหล่งที่มา ของ งบประมา ณ	หน่วย ดำเนิน การ
	พ.ศ. ๒๕๖๑	พ.ศ. ๒๕๖๒	พ.ศ. ๒๕๖๓	พ.ศ. ๒๕๖๔		
โครงการก่อสร้างฝายน้ำล้น ตำบลแซะ	๕,๐๐๐,๐๐๐	๕,๐๐๐,๐๐๐	๕,๐๐๐,๐๐๐	๕,๐๐๐,๐๐๐	๑	ปค.อ./ อบต.แซะ
โครงการก่อสร้างฝายชะลอน้ำ ตำบลตะแบกบาน	๗,๑๐๐,๐๐๐	๗,๑๐๐,๐๐๐	๗,๑๐๐,๐๐๐	๗,๑๐๐,๐๐๐	๑	ปค.อ./ อบต. ตะแบก บาน
โครงการซ่อมแซมประตูฝายน้ำ ล้น หมู่ที่ ๕ ตำบลอรพิมพ์	๕๐๐,๐๐๐	๕๐๐,๐๐๐	๕๐๐,๐๐๐	๕๐๐,๐๐๐	๑	ปค.อ./ ทต. อรพิมพ์
โครงการเจาะบ่อบาดาลเพื่อ การเกษตร หมู่ที่ ๑ - ๑๐ ตำบลสระวานพระยา	๕๐๐,๐๐๐	๕๐๐,๐๐๐	๕๐๐,๐๐๐	๕๐๐,๐๐๐	๑	ปค.อ./ อบต. สระวาน
โครงการขุดเจาะระบบ บาดาลสระน้ำข้างเทศบาล ไทรโยง-ไชยวาล	๒๐๐,๐๐๐	๒๐๐,๐๐๐	๒๐๐,๐๐๐	๒๐๐,๐๐๐	๑	ปค.อ./ ทต. ไทรโยง- ไชยวาล
โครงการก่อสร้างระบบ ประปาหมู่บ้านผลิตโดยพลัง แสงอาทิตย์ ม.๓ ต.ครบุรีใต้	๓๐๐,๐๐๐	๓๐๐,๐๐๐	๓๐๐,๐๐๐	๓๐๐,๐๐๐	๑	ปค.อ./ ทต. ครบุรีใต้
โครงการก่อสร้างระบบ ประปา ตำบลสระวาน พระยา	๒,๐๐๐,๐๐๐	๒,๐๐๐,๐๐๐	๒,๐๐๐,๐๐๐	๒,๐๐๐,๐๐๐	๑	ปค.อ./ อบต. สระวาน พระยา
โครงการก่อสร้างทางระบาย น้ำ ตำบลสระวานพระยา	๑,๐๐๐,๐๐๐	๑,๐๐๐,๐๐๐	๑,๐๐๐,๐๐๐	๑,๐๐๐,๐๐๐	๑	ปค.อ./ หน่วยงาน อื่น
โครงการพัฒนาแหล่ง ท่องเที่ยวเชิงอนุรักษ์ บ.คอก ช้าง ต.ครบุรีใต้	๑,๐๐๐,๐๐๐	๑,๐๐๐,๐๐๐	๑,๐๐๐,๐๐๐	๑,๐๐๐,๐๐๐	๑	ปค.อ./ ทต.ครบุรี ใต้
โครงการปลูกป่าเฉลิมพระ เกียรติตำบลจระเข้หิน	๒,๐๐๐,๐๐๐	๒,๐๐๐,๐๐๐	๒,๐๐๐,๐๐๐	๒,๐๐๐,๐๐๐	๑	ปค.อ./ อบต. จระเข้หิน
รวมประเด็นยุทธศาสตร์ที่ ๒ จำนวน ๑๖ โครงการ						

ประเด็นยุทธศาสตร์ที่ ๓ รักษาความสงบเรียบร้อยและความมั่นคงภายในพื้นที่

บัญชีรายการ ชุดโครงการ	งบประมาณดำเนินการ				แหล่งที่มา ของ งบประมาณ	หน่วย ดำเนินการ
	พ.ศ. ๒๕๖๑	พ.ศ. ๒๕๖๒	พ.ศ. ๒๕๖๓	พ.ศ. ๒๕๖๔		
โครงการพัฒนาหมู่บ้าน/ ชุมชนเข้มแข็งเอาชนะยาเสพติดอย่างยั่งยืน	๑๒๐,๐๐๐	๑๒๐,๐๐๐	๑๒๐,๐๐๐	๑๒๐,๐๐๐	๑	ปค.อ.
โครงการจัดระเบียบสังคม แบบบูรณาการป้องกัน ยาเสพติด	๑๒๐,๐๐๐	๑๒๐,๐๐๐	๑๒๐,๐๐๐	๑๒๐,๐๐๐	๑	ปค.อ.
โครงการเพิ่มประสิทธิภาพชุด ปฏิบัติการประจำตำบลเพื่อ ป้องกันและแก้ไขปัญหา ยาเสพติด	๑๒๐,๐๐๐	๑๒๐,๐๐๐	๑๒๐,๐๐๐	๑๒๐,๐๐๐	๑	ปค.อ.
โครงการป้องกันและลด อุบัติเหตุทางถนนในช่วง เทศกาลสำคัญ	๑๐๐,๐๐๐	๑๐๐,๐๐๐	๑๐๐,๐๐๐	๑๐๐,๐๐๐	๑	ปค.อ./ สภ.ครบุรี
โครงการป้องกันเหตุเด็กจมน้ำ ในตำบล	๓๐,๐๐๐	๓๐,๐๐๐	๓๐,๐๐๐	๓๐,๐๐๐	๑	ปค.อ./อบต. เฉลียง
โครงการติดตั้งกล้องวงจรปิด ตำบลสระวานพระยา	๑,๐๐๐,๐๐๐	๑,๐๐๐,๐๐๐	๑,๐๐๐,๐๐๐	๑,๐๐๐,๐๐๐	๑	ปค.อ./อบต. สระวาน พระยา
รวมประเด็นยุทธศาสตร์ที่ ๓ จำนวน ๖ โครงการ						

ประเด็นยุทธศาสตร์ที่ ๔ การเพิ่มขีดความสามารถในการพัฒนาเศรษฐกิจ

บัญชีรายการ ชุดโครงการ	งบประมาณดำเนินการ				แหล่งที่มา ของ งบประมาณ	หน่วย ดำเนินการ
	พ.ศ. ๒๕๖๑	พ.ศ. ๒๕๖๒	พ.ศ. ๒๕๖๓	พ.ศ. ๒๕๖๔		
โครงการส่งเสริมการกระจายพันธุ์มันสำปะหลังพันธุ์ดี	๕๗๐,๐๐๐	๕๗๐,๐๐๐	๕๗๐,๐๐๐	๕๗๐,๐๐๐	๑	ปค.อ./ สนง. เกษตร อำเภอ
โครงการสนับสนุนศูนย์บริการและถ่ายทอดเทคโนโลยีประจำ อบต.	๘๖,๐๐๐	๘๖,๐๐๐	๘๖,๐๐๐	๘๖,๐๐๐	๑	ปค.อ./ สนง. เกษตร อำเภอ
โครงการศูนย์ส่งเสริมและผลิตพันธุ์ข้าวชุมชน	๑๖๐,๐๐๐	๑๖๐,๐๐๐	๑๖๐,๐๐๐	๑๖๐,๐๐๐	๑	ปค.อ./ สนง. เกษตร อำเภอ
โครงการพัฒนาแหล่งท่องเที่ยวเชิงอนุรักษ์ บ้านคอกช้าง – บ้านบาปพิมานพัฒนา	๑,๐๐๐,๐๐๐	๑,๐๐๐,๐๐๐	๑,๐๐๐,๐๐๐	๑,๐๐๐,๐๐๐	๑	ปค./ทต. ครบุรีได้
โครงการพัฒนาแหล่งท่องเที่ยวเชิงอนุรักษ์ (วังปลา) เชื้อนลำแะ	๒๐๐,๐๐๐	๒๐๐,๐๐๐	๒๐๐,๐๐๐	๒๐๐,๐๐๐	๑	ปค.อ./ สนง. ประมง
รวมประเด็นยุทธศาสตร์ที่ ๔ จำนวน ๕. โครงการ						

ประเด็นยุทธศาสตร์ที่ ๕ พัฒนาระบบโลจิสติกส์และการค้าเพื่อเป็นศูนย์กลางการเกษตรอุตสาหกรรมและ
รองรับประชาคมเศรษฐกิจอาเซียน

บัญชีรายการ ชุดโครงการ	งบประมาณดำเนินการ				แหล่งที่มา ของงบ ประมาณ	หน่วย ดำเนินการ
	พ.ศ. ๒๕๖๑	พ.ศ. ๒๕๖๒	พ.ศ. ๒๕๖๓	พ.ศ. ๒๕๖๔		
โครงการก่อสร้างถนนลาดยาง เชื่อมระหว่างบ้านซับ ก้านเหลือง หมู่ที่ ๔ ตำบลครบุรี ใต้ ถึงบ้านหนองหว้า หมู่ที่ ๗ ตำบลครบุรีใต้	๘๔๐,๐๐๐	๘๔๐,๐๐๐	๘๔๐,๐๐๐	๘๔๐,๐๐๐	๑	ปค.อ./ ทต. ครบุรีใต้
โครงการก่อสร้างถนนลาดยาง สายบ้านดอนใหม่ ม.๘ – บ.คุ้มครอง ม.๑๕ ต.ครบุรีใต้	๓,๖๗๒,๐๐๐	๓,๖๗๒,๐๐๐	๓,๖๗๒,๐๐๐	๓,๖๗๒,๐๐๐	๑	ปค.อ./ ทต. ครบุรีใต้
โครงการก่อสร้างถนนลาดยาง แบบผิวเรียบสาย บ.มาบพิมาณ – บ.ตลิ่งชัน ม.๙	๙,๐๐๐,๐๐๐	๙,๐๐๐,๐๐๐	๙,๐๐๐,๐๐๐	๙,๐๐๐,๐๐๐	๑	ปค.อ./ ทต. ครบุรีใต้
โครงการก่อสร้างถนนคอนกรีต ซอยร่วมใจพัฒนา ๓ (โป่งแดง) หมู่ที่ ๔ ต.ครบุรีใต้	๑,๕๗๕,๐๐๐	๑,๕๗๕,๐๐๐	๑,๕๗๕,๐๐๐	๑,๕๗๕,๐๐๐	๑	ปค.อ./ ทต. ครบุรีใต้
โครงการถนนลาดยางเชื่อม ระหว่างบ้านหนองหว้า หมู่ที่ ๗ ตำบลครบุรีใต้ ถึงบ้านดอนแสน สุข ตำบลครบุรีใต้	๑๐,๒๘๑,๖๐๐	๑๐,๒๘๑,๖๐๐	๑๐,๒๘๑,๖๐๐	๑๐,๒๘๑,๖๐๐	๑	ปค.อ./ ทต. ครบุรีใต้
โครงการก่อสร้างถนนหินคลุก สาย บ.ป่ามะพร้าว – บ.คุ้มครอง ม.๑๐ ต.ครบุรีใต้	๑,๒๐๐,๐๐๐	๑,๒๐๐,๐๐๐	๑,๒๐๐,๐๐๐	๑,๒๐๐,๐๐๐	๑	ปค.อ./ ทต. ครบุรีใต้
โครงการก่อสร้างถนนคอนกรีต บ้านคลองยาง หมู่ที่ ๓ ตำบลครบุรีใต้ ถึงบ้านคอกช้าง หมู่ที่ ๑๑ ตำบลครบุรีใต้ พร้อม ทางระบายน้ำ	๑๘,๐๐๐,๐๐๐	๑๘,๐๐๐,๐๐๐	๑๘,๐๐๐,๐๐๐	๑๘,๐๐๐,๐๐๐	๑	ปค.อ./ ทต. ครบุรีใต้
โครงการก่อสร้างถนนคอนกรีต เสริมเหล็กจาก หมู่ที่ ๕ ตำบล อรพิมพ์ ถึง หมู่ที่ ๑๒ ตำบล ครบุรี						ปค.อ./ ทต. อรพิมพ์

บัญชีรายการ ชุดโครงการ	งบประมาณดำเนินการ				แหล่งที่มา ของงบ ประมาณ	หน่วย ดำเนิน การ
	พ.ศ. ๒๕๖๑	พ.ศ. ๒๕๖๒	พ.ศ. ๒๕๖๓	พ.ศ. ๒๕๖๔		
โครงการก่อสร้างถนนคอนกรีต หมู่ที่ ๑ ตำบลจระเข้หิน เชื่อม ระหว่าง หมู่ที่ ๑๔ ตำบลบ้าน ใหม่	๔,๕๐๐,๐๐๐	๔,๕๐๐,๐๐๐	๔,๕๐๐,๐๐๐	๔,๕๐๐,๐๐๐	๑	ปค.อ./ อบต. จระเข้ หิน
ก่อสร้างถนนแอลฟัสติก/ คอนกรีต หมู่ที่ ๕ ตำบลจระเข้ หิน เชื่อมระหว่าง หมู่ที่ ๙ ตำบลครบุรีใต้	๖,๐๐๐,๐๐๐	๖,๐๐๐,๐๐๐	๖,๐๐๐,๐๐๐	๖,๐๐๐,๐๐๐	๑	ปค.อ./ อบต. จระเข้ หิน
ก่อสร้างถนน คสล.ทางเข้าบ้าน ตลิ่งชัน	๕,๕๐๐,๐๐๐	๕,๕๐๐,๐๐๐	๕,๕๐๐,๐๐๐	๕,๕๐๐,๐๐๐	๑	ปค.อ./ อบต. จระเข้ หิน
ก่อสร้างถนน คสล.หมู่ที่ ๖ ตำบลจระเข้หิน เชื่อมระหว่าง หมู่ที่ ๑๑ ตำบลบ้านใหม่	๖,๐๐๐,๐๐๐	๖,๐๐๐,๐๐๐	๖,๐๐๐,๐๐๐	๖,๐๐๐,๐๐๐	๑	ปค.อ./ อบต. จระเข้ หิน
โครงการก่อสร้างถนนลาดยาง แบบผิวเรียบ จากถนนระหว่าง บ้านหนองรังตำบลชะ อำเภocrบุรี เชื่อม ตำบลหนอง ไม้ไผ่ อำเภอนองบุญมาก จังหวัดนครราชสีมา	๑๕,๐๐๐,๐๐๐	๑๕,๐๐๐,๐๐๐	๑๕,๐๐๐,๐๐๐	๑๕,๐๐๐,๐๐๐	๑	ปค.อ./ อบต. ชะ ชะ
โครงการถนนลาดยาง บ้านชะ หมู่ที่ ๓ (เชื่อมเขตเทศบาล) ถึง บ้านหนองมะค่า หมู่ที่ ๙ ตำบล ชะ	๔,๐๐๐,๐๐๐	๔,๐๐๐,๐๐๐	๔,๐๐๐,๐๐๐	๔,๐๐๐,๐๐๐	๑	ปค.อ./ อบต. ชะ
โครงการปรับปรุงซ่อมแซม ถนนลาดยาง บ้านโนนทอง หมู่ ที่ ๑๑ เชื่อมเทศบาลตำบลชะ	๓,๐๐๐,๐๐๐	๓,๐๐๐,๐๐๐	๓,๐๐๐,๐๐๐	๓,๐๐๐,๐๐๐	๑	ปค.อ./ อบต. ชะ
โครงการก่อสร้างสะพาน คสล. เชื่อมถนนระหว่างบ้านดอนกรด ตำบลชะ ถึงตำบลอรพิมพ์	๒,๐๐๐,๐๐๐	๒,๐๐๐,๐๐๐	๒,๐๐๐,๐๐๐	๒,๐๐๐,๐๐๐	๑	ปค.อ./ อบต. ชะ

บัญชีรายการ ชุดโครงการ	งบประมาณดำเนินการ				แหล่งที่มา ของงบ ประมาณ	หน่วย ดำเนินการ
	พ.ศ. ๒๕๖๑	พ.ศ. ๒๕๖๒	พ.ศ. ๒๕๖๓	พ.ศ. ๒๕๖๔		
โครงการก่อสร้างถนนลาดยาง แบบผิวเรียบ จากถนนระหว่าง บ้านโนนมะขามป้อม ตำบลแซะ เชื่อม ตำบลมาบตะโกเอน	๑,๐๐๐,๐๐๐	๑,๐๐๐,๐๐๐	๑,๐๐๐,๐๐๐	๑,๐๐๐,๐๐๐	๑	ปค.อ./ อบต. แซะ
ก่อสร้างถนนลาดยางผิวจราจร แบบเคพซีล ถนนสายบ้านห้วย ทราย หมู่ที่ ๓ – บ้านหินลับ หมู่ที่ ๑๒ ตำบลบ้านใหม่	๒๕,๐๕๐,๐๐๐	๒๕,๐๕๐,๐๐๐	๒๕,๐๕๐,๐๐๐	๒๕,๐๕๐,๐๐๐	๑	ปค.อ./ อบต. บ้านใหม่
ก่อสร้างถนนลาดยาง เชื่อม ระหว่างหมู่บ้าน บ้านขาคีม หมู่ที่ ๖ ตำบลแซะเชื่อม บ้านตะแลงตำบลโคกชัย	๑๕,๐๐๐,๐๐๐	๑๕,๐๐๐,๐๐๐	๑๕,๐๐๐,๐๐๐	๑๕,๐๐๐,๐๐๐	๑	ปค.อ./ อบต. แซะ
ก่อสร้างถนนหินคลุกเชื่อม ระหว่างหมู่บ้านเทพนิมิต หมู่ที่ ๘ ตำบลตะแบกบาน ถึงตำบล สระวานพระยา	๑,๑๘๐,๕๐๐	๑,๑๘๐,๕๐๐	๑,๑๘๐,๕๐๐	๑,๑๘๐,๕๐๐	๑	ปค.อ./ อบต. ตะแบก บาน
ก่อสร้างถนนหินคลุกเชื่อม ระหว่างหมู่บ้านใหม่หนองบัว หมู่ที่ ๗ ตำบลตะแบกบาน ถึง ตำบลลำเพียก	๖๘๔,๖๐๐	๖๘๔,๖๐๐	๖๘๔,๖๐๐	๖๘๔,๖๐๐	๑	ปค.อ./ อบต. ตะแบก บาน
ก่อสร้างถนนหินคลุกเชื่อม ระหว่างหมู่บ้านหนองตะแบก หมู่ที่ ๔ ตำบลตะแบกบาน ถึง ตำบลสระวานพระยา	๑,๐๓๗,๐๐๐	๑,๐๓๗,๐๐๐	๑,๐๓๗,๐๐๐	๑,๐๓๗,๐๐๐	๑	ปค.อ./ อบต. ตะแบก บาน
ก่อสร้างถนนคอนกรีตเสริม เหล็กพร้อมไหล่ทาง หมู่ที่ ๙ ตำบลตะแบกบาน	๒,๑๐๐,๐๐๐	๒,๑๐๐,๐๐๐	๒,๑๐๐,๐๐๐	๒,๑๐๐,๐๐๐	๑	ปค.อ./ อบต.. ตะแบก บาน
ก่อสร้างถนนคอนกรีตเสริม เหล็กตำบลสระวานพระยา	๗,๐๐๐,๐๐๐	๗,๐๐๐,๐๐๐	๗,๐๐๐,๐๐๐	๗,๐๐๐,๐๐๐	๑	ปค.อ./ อบต. สระวาน พระยา

ก่อสร้างถนนคอนกรีตเสริมเหล็กทางเข้า กศน.อ.ครบุรี (ข้างโรงพยาบาลครบุรี)	๑,๓๐๐,๐๐๐	๑,๓๐๐,๐๐๐	๑,๓๐๐,๐๐๐	๑,๓๐๐,๐๐๐	๑	ปค.อ./ กศน. ครบุรี
ก่อสร้างถนนคอนกรีตเสริมเหล็กหน้า กศน.อ.ครบุรี	๖๔๐,๐๐๐	๖๔๐,๐๐๐	๖๔๐,๐๐๐	๖๔๐,๐๐๐	๑	ปค.อ./ กศน. ครบุรี
รวมประเด็นยุทธศาสตร์ที่ ๕ จำนวน ๒๕ โครงการ						