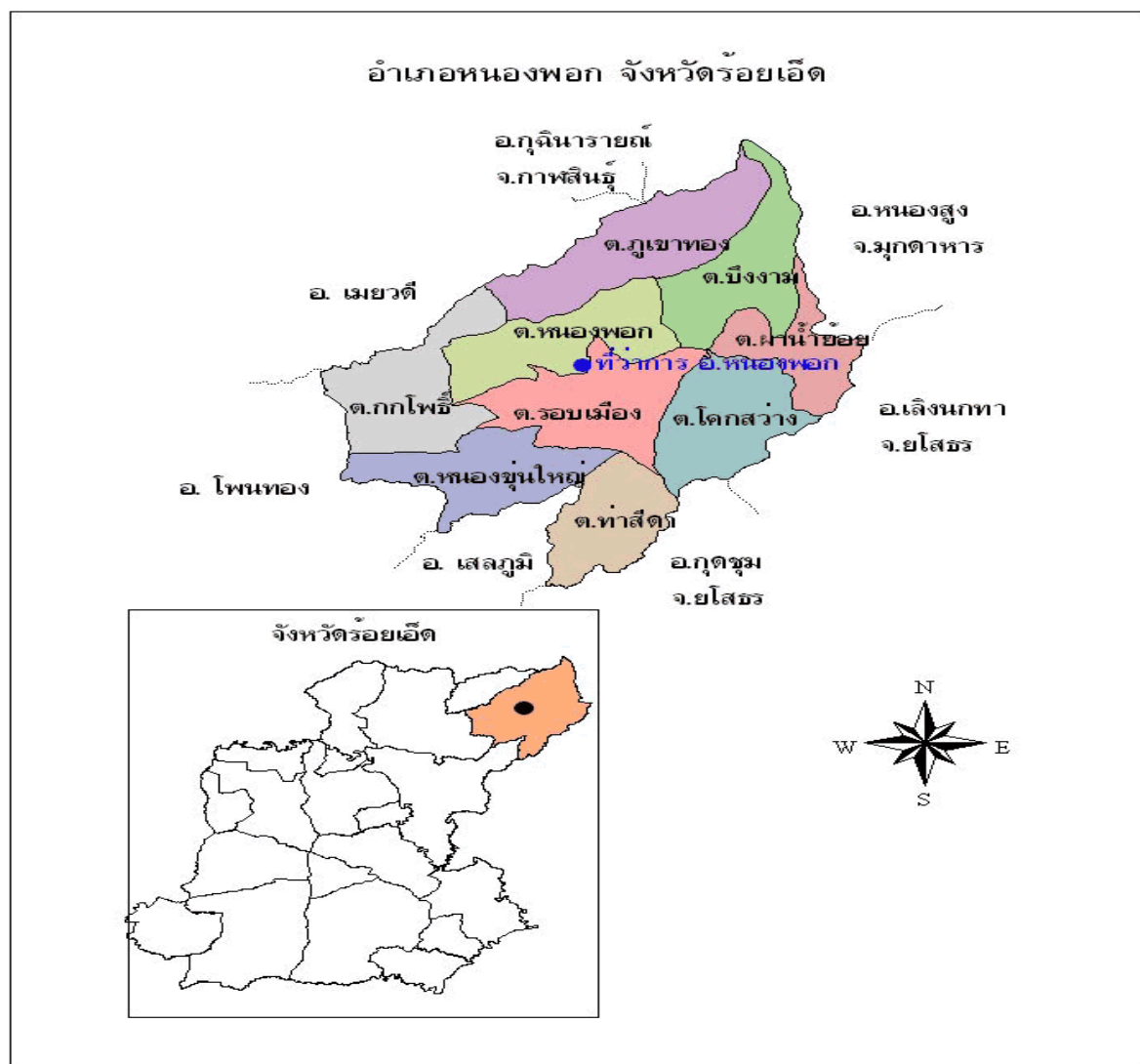


ภาคผนวก

- ภาพถ่ายแผนที่อำเภอ /การคมนาคม
- ภาพถ่ายสถานที่ท่องเที่ยว
- ภาพถ่ายแหล่งน้ำ
- ภาพถ่าย สินค้า/ศูนย์ OTOP
- ภาพถ่ายศูนย์เรียนรู้ตามแนวปรัชญาเศรษฐกิจพอเพียง

แผนที่

อำเภอหนองพอก จังหวัดร้อยเอ็ด



การคมนาคม



สถานที่ท่องเที่ยว



พระมหาเจดีย์ศรีชัยมงคล



พระมหาเจดีย์ศรีชัยมงคล





ผาหมอกมิวาย




น้ำตกถ้ำไสดา

สวนพฤกษศาสตร์วรรณคดีภาค ตะวันออกเฉียงเหนือ



แหล่งน้ำ

อ่างเก็บน้ำห้วยพุงใหญ่



เขื่อนวังทอง





ผลิตภัณฑ์ (Product) ของที่ศูนย์ OTOP



ผลิตภัณฑ์ (Product) ตะกร้า



ผลิตภัณฑ์ (Product) โหวด



ผลิตภัณฑ์ (Product) ผ้าทอ



ศูนย์เรียนรู้ตามแนวปรัชญาเศรษฐกิจพอเพียงระดับอำเภอ ณ โรงเรียนหนองพอกวิทยาลัย



ศูนย์เรียนรู้ตามแนวปรัชญาเศรษฐกิจพอเพียงระดับอำเภอ ณ ศูนย์ปราชญ์ชาวบ้าน
บ้านโคกเกาะ หมู่ที่ ๖ ตำบลหนองพอก



เป็นศูนย์ การผลิตมะม่วงตามระบบ GAP, การผลิตน้ำหมักชีวภาพ, การกำจัดศัตรูพืชโดยใช้สารชีวภาพ, การปรับปรุงบำรุงดิน, เป็นศูนย์เรียนรู้เศรษฐกิจพอเพียง ชุมชน, เป็นศูนย์จัดอบรม,เป็นวิทยากรถ่ายทอดความรู้ภูมิปัญญาด้านต่างๆ แก่เกษตรกร ที่มาอบรม และหน่วยงานราชการ

แผนที่อำเภอหนองพอก จังหวัดร้อยเอ็ด

