

แผนพัฒนาอำเภอ ๔ ปี
(พ.ศ. ๒๕๖๑ – ๒๕๖๔)
อำเภอเขาชะเมา จังหวัดระยอง



วิสัยทัศน์อำเภอเขาชะเมา

“การเกษตรก้าวหน้า ทรัพยากรธรรมชาติยั่งยืน ประชากรมีสุข”

คณะกรรมการบริหารงานอำเภอเขาชะเมา
เดือน สิงหาคม พ.ศ. ๒๕๕๙



ประกาศอำเภอเขาชะเมา

เรื่อง ประกาศใช้แผนพัฒนาอำเภอเขาชะเมา ๔ ปี (พ.ศ. ๒๕๖๑ - ๒๕๖๔)

ด้วยคณะกรรมการบริหารงานอำเภอเขาชะเมา ได้มีมติเมื่อวันที่ ๒๒ สิงหาคม ๒๕๕๙ เห็นชอบแผนพัฒนาอำเภอเขาชะเมา ๔ ปี (พ.ศ. ๒๕๖๑ - ๒๕๖๔) เพื่อใช้เป็นแนวทางในการพัฒนาพื้นที่อำเภอและนำไปสู่การปฏิบัติอย่างมีประสิทธิภาพ เกิดประสิทธิผล และสอดคล้องกับปัญหาารวมทั้งความต้องการของประชาชนให้ครอบคลุมและทั่วถึง โดยแผนพัฒนาอำเภอเขาชะเมา ๔ ปี (พ.ศ. ๒๕๖๑ - ๒๕๖๔) มีสาระสำคัญ ดังนี้

วิสัยทัศน์ “การเกษตรก้าวหน้า ทรัพยากรธรรมชาติยั่งยืน ประชากรมีสุข”

พันธกิจ

๑. การพัฒนาด้านการเกษตร
๒. การอนุรักษ์ทรัพยากรธรรมชาติและสิ่งแวดล้อมให้คงอยู่และยั่งยืน
๓. การส่งเสริมการท่องเที่ยว
๔. การพัฒนาคุณภาพชีวิตของประชาชนให้มีความเป็นอยู่ที่ดี
๕. การส่งเสริมให้ทุกภาคส่วนเข้ามามีส่วนร่วมในการพัฒนา

เป้าประสงค์

๑. ลดการใช้สารเคมี สินค้าเกษตรได้มาตรฐาน แปรรูปผลผลิตเพิ่มช่องทางการจำหน่าย
๒. ประชากรมีจิตสำนึก ฟื้นฟูทรัพยากรธรรมชาติ พื้นที่ป่าเพิ่มมากขึ้น
๓. สถานที่ท่องเที่ยวมาตรฐาน สร้างสรรค์แหล่งใหม่ นักท่องเที่ยวคุณภาพมากขึ้น
๔. ประชาชนมีคุณภาพชีวิตและสุขภาพที่ดี พึ่งพาตนเองได้อย่างมีคุณภาพ

ประเด็นยุทธศาสตร์

๑. การผลิตสินค้าเกษตรที่ปลอดภัย ได้มาตรฐาน การสร้างมูลค่าเพิ่มและการเพิ่ม

ช่องทางการตลาด

- ๒ การอนุรักษ์ทรัพยากรธรรมชาติและสิ่งแวดล้อม
- ๓ การส่งเสริมการท่องเที่ยวเชิงอนุรักษ์
- ๔ การพัฒนาคุณภาพชีวิตของประชาชน

ดังนั้น อาศัยอำนาจตามความในมาตรา ๖๕ แห่งพระราชบัญญัติระเบียบบริหารราชการแผ่นดิน พ.ศ. ๒๕๓๔ จึงขอประกาศใช้แผนพัฒนาอำเภอเขาชะเมา ๔ ปี (พ.ศ. ๒๕๖๑ - ๒๕๖๔) โดยมีรายละเอียดตามแนบท้ายประกาศฉบับนี้ และให้ทุกภาคส่วนได้ร่วมกันนำแผนพัฒนาอำเภอดังกล่าวไปสู่การปฏิบัติต่อไป

จึงประกาศให้ทราบโดยทั่วกัน

ประกาศ ณ วันที่ ๒๒ เดือน สิงหาคม พ.ศ. ๒๕๕๙

(นายณัฐพงศ์ สุขวิสิฐ)

นายอำเภอเขาชะเมา

คำนำ

แผนพัฒนาอำเภอ คือ กรอบและเครื่องมือในการบริหารพัฒนาอำเภอ ที่ชี้ทิศทางของอำเภอว่าจะมุ่งไปสู่ทิศทางใดในอนาคตเพื่อตอบสนองปัญหาและความต้องการของพื้นที่ (Area Approach) ซึ่งแตกต่างจากยุทธศาสตร์ในระดับส่วนราชการที่เน้นเฉพาะภารกิจของแต่ละหน่วยงาน (Function Approach) ดังนั้น แผนยุทธศาสตร์พัฒนาอำเภอ จึงเป็นการมองภาพการพัฒนาในมุมกว้างบนพื้นฐานของการบูรณาการความร่วมมือจากหน่วยงานทุกภาคส่วนในพื้นที่ เพื่อวิเคราะห์ปัจจัยภายในและปัจจัยภายนอกของอำเภออย่างเป็นระบบ ทั้งในมิติด้านเศรษฐกิจ สังคม ทรัพยากรธรรมชาติและสิ่งแวดล้อม นำไปสู่การกำหนดวิสัยทัศน์ ประเด็นยุทธศาสตร์ เป้าประสงค์ กลยุทธ์ ตัวชี้วัด ลงไปถึงการกำหนดแผนงาน/โครงการที่จะดำเนินการภายในขอบเขตของอำเภอ ที่จะสามารถตอบสนองแนวทางการพัฒนาระดับชาติและระดับจังหวัด และสอดคล้องกับปัญหาความต้องการในระดับพื้นที่ของอำเภอ

โดยแผนพัฒนาอำเภอเขาชะเมาฉบับนี้ มุ่งเน้นในการรวบรวมข้อมูลเพื่อนำไปสู่การแก้ไขปัญหาและความต้องการของประชาชนในพื้นที่อย่างเป็นระบบ โดยที่แผนพัฒนาอำเภอจะนำไปแนวทางการจัดทำแผนพัฒนาจังหวัด ๔ ปี และแผนปฏิบัติราชการประจำปี เพื่อให้ครอบคลุมมิติในการพัฒนาทุกด้าน ได้แก่ การพัฒนาเศรษฐกิจ การพัฒนาสังคม การพัฒนาการบริหารจัดการทรัพยากรธรรมชาติและสิ่งแวดล้อม การบริหารจัดการ การรักษาความมั่นคงและความสงบเรียบร้อย

แผนยุทธศาสตร์พัฒนาอำเภอเขาชะเมา จังหวัดระยอง เป็นแผนพัฒนาที่เกิดจากความร่วมมือของทุกภาคส่วนในอำเภอ รวมถึงการบูรณาการแบบมีส่วนร่วมของประชาชนในพื้นที่ จึงมีความสำคัญในการเชื่อมประสานและสนับสนุนการจัดทำแผนพัฒนาจังหวัดที่จะนำปัญหาความต้องการของประชาชนไปสู่รัฐบาล

ทั้งนี้ หากมีข้อมูลใดผิดพลาดคณะกรรมการบริหารงานอำเภอเขาชะเมา ต้องขอภัยเป็นอย่างยิ่งและยินดีปรับปรุงแก้ไขต่อไป

อำเภอเขาชะเมา จังหวัดระยอง
เดือน สิงหาคม พ.ศ. ๒๕๕๙

สารบัญ

		หน้า
ส่วนที่ ๑	ข้อมูลทั่วไปของอำเภอเขาชะเมา จังหวัดระยอง ประกอบด้วย	
	๑.๑ ความเป็นมาของอำเภอเขาชะเมา	๑
	๑.๒ คำขวัญอำเภอเขาชะเมา	๑
	๑.๓ ข้อมูลสภาพทั่วไปของอำเภอเขาชะเมาฯ	๒
	๑.๔ วิสัยทัศน์และประเด็นยุทธศาสตร์ของแผนพัฒนาจังหวัด	๑๑
ส่วนที่ ๒	การวิเคราะห์สภาพการณ์การณ์และศักยภาพของพื้นที่ ประกอบด้วย	
	๒.๑ การวิเคราะห์สภาพปัญหาความต้องการของประชาชนในพื้นที่	๑๓
	๒.๒ การวิเคราะห์ศักยภาพของอำเภอ	๑๕
	๒.๓ การประเมินศักยภาพทางยุทธศาสตร์ของพื้นที่อำเภอ (SWOT Analysis)	๑๕
ส่วนที่ ๓	ข้อมูลแผนพัฒนาอำเภอ ๔ ปี (พ.ศ. ๒๕๖๑ – ๒๕๖๔) มีองค์ประกอบ ดังนี้	
	๓.๑ วิสัยทัศน์อำเภอเขาชะเมา	๑๙
	๓.๒ พันธกิจอำเภอเขาชะเมา	๑๙
	๓.๓ เป้าประสงค์รวม	๑๙
	๓.๔ ประเด็นยุทธศาสตร์	
	- ประเด็นยุทธศาสตร์ที่ ๑	๑๙
	- ประเด็นยุทธศาสตร์ที่ ๒	๑๙
	- ประเด็นยุทธศาสตร์ที่ ๓	๒๐
	- ประเด็นยุทธศาสตร์ที่ ๔	๒๐
ส่วนที่ ๔	โครงการภายใต้ประเด็นยุทธศาสตร์	๒๑
ภาคผนวก	- คำสั่งแต่งตั้งคณะกรรมการบริหารงานอำเภอ (กบอ.)	๒๖
	- รายงานการประชุมคณะกรรมการบริหารงานอำเภอ (กบอ.)	๒๘
	ที่รับรองและประกาศใช้แผนพัฒนาอำเภอ ๔ ปี (พ.ศ. ๒๕๖๑ – ๒๕๖๔)	

ส่วนที่ ๑

ข้อมูลทั่วไปของอำเภอเขาชะเมา จังหวัดระยอง

๑.๑ ความเป็นมาของอำเภอเขาชะเมา

๑.๒ คำขวัญของอำเภอเขาชะเมา

๑.๓ ข้อมูลสภาพทั่วไปของอำเภอเขาชะเมา

๑.๔ วิสัยทัศน์และประเด็นยุทธศาสตร์ของแผนพัฒนาจังหวัดระยอง พ.ศ. ๒๕๕๗ – ๒๕๖๐ (ทบทวนปี ๒๕๕๙)

ส่วนที่ ๑

สภาพทั่วไปของอำเภอเขาชะเมา จังหวัดระยอง

๑.๑ ความเป็นมาของอำเภอเขาชะเมา



อำเภอเขาชะเมา ตั้งเดิมนั้นอยู่ในเขตการปกครองของอำเภอแกลง จังหวัดระยอง เนื่องด้วยท้องที่อำเภอแกลง มีอาณาเขตกว้างขวางและมีพลเมืองประชากรมาก ท้องที่บางตำบลอยู่ห่างไกลจากอำเภอ ประกอบกับเจ้าหน้าที่ออกตรวจตราดูแลทุกข์สุขของราษฎรไม่ทั่วถึง ดังนั้น เพื่อประโยชน์ในด้านการปกครอง และอำนวยความสะดวกแก่ประชาชนในท้องที่ กระทรวงมหาดไทย จึงได้ออกประกาศกระทรวงมหาดไทย แบ่งเขตท้องที่อำเภออำเภอแกลง จังหวัดระยอง เมื่อวันที่ ๓๑ พฤษภาคม ๒๕๓๖ ตั้งเป็นกิ่งอำเภอเรียกชื่อว่า “กิ่งอำเภอเขาชะเมา” โดยให้มีเขตการปกครองรวม ๔ ตำบล คือ ตำบลน้ำเป็น ตำบลห้วยทับมอญ ตำบลชำฉ้อ และตำบลเขาน้อย และได้ชื่อน้ำตกเขาชะเมาในเขตอุทยานแห่งชาติ เขาชะเมา – เขาวง มาตั้งเป็นชื่อกิ่งอำเภอ เนื่องจากเป็นสถานที่ท่องเที่ยวทางธรรมชาติที่สวยงามและรู้จักกันอย่างกว้างขวาง

ต่อมา คณะรัฐมนตรีได้มีมติเมื่อวันที่ ๑๕ พฤษภาคม ๒๕๕๐ อนุมัติหลักการร่างพระราชกฤษฎีกา ตั้งอำเภอฯ เพื่อเฉลิมพระเกียรติพระบาทสมเด็จพระเจ้าอยู่หัว เนื่องในโอกาสสมหามงคลเฉลิมพระชนมพรรษา ๘๐ พรรษา ๕ ธันวาคม ๒๕๕๐ และเมื่อวันที่ ๓ กันยายน ๒๕๕๐ พระราชกฤษฎีกาได้ประกาศในราชกิจจานุเบกษา ฉบับกฤษฎีกา เล่มที่ ๑๒๔ ตอนที่ ๔๖ ก วันที่ ๒๔ สิงหาคม ๒๕๕๐ โดยให้มีผลใช้บังคับเมื่อพ้นสิบห้าวันนับแต่วันประกาศในราชกิจจานุเบกษา เป็นต้นไป จึงส่งผลให้กิ่งอำเภอตามพระราชกฤษฎีกาดังกล่าว มีฐานะเป็นอำเภอ ตั้งแต่วันที่ ๘ กันยายน ๒๕๕๐ เป็นต้นไป

ดังนั้น “กิ่งอำเภอเขาชะเมา” จึงมีฐานะเป็น “อำเภอเขาชะเมา” จนถึงปัจจุบัน

๑.๒ คำขวัญอำเภอเขาชะเมา

น้ำตกมีชื่อ เลื่องลือผลไม้
หลากหลายสัตว์ป่า ยางพาราขึ้นดี
มากมีถ้ำภูผา งามธาราอ่างเขาจุก



๑.๓ ข้อมูลสภาพทั่วไปอำเภอเขาชะเมา

๑.๓.๑ ที่ตั้งและอาณาเขต

อำเภอเขาชะเมา จังหวัดระยอง อยู่ทางทิศตะวันออกเฉียงเหนือของจังหวัดระยอง ห่างจากศูนย์ราชการจังหวัดระยอง ประมาณ ๘๐ กิโลเมตร มีพื้นที่การปกครองทั้งหมด ๒๖๙.๙๕ ตารางกิโลเมตร หรือประมาณ ๑๖๘,๗๑๘.๗๕ ไร่ มีอาณาเขตติดต่อกับจังหวัดชลบุรีและจังหวัดจันทบุรี โดยที่ว่าการอำเภอเขาชะเมา ตั้งอยู่ในศูนย์ราชการอำเภอเขาชะเมา หมู่ที่ ๑ ตำบลห้วยทับมอญ ติดกับทางหลวงแผ่นดิน หมายเลข ๓๓๗๗ กิโลเมตรที่ ๒๕ โดยมีอาณาเขตติดต่อ ดังนี้

อาณาเขต

ทิศเหนือ	ติดต่อกับอำเภอบ่อทอง	จังหวัดชลบุรี
ทิศตะวันออก	ติดต่อกับอำเภอแก่งหางแมว	จังหวัดจันทบุรี
ทิศใต้	ติดต่อกับอำเภอแกลง	จังหวัดระยอง
ทิศตะวันตก	ติดต่อกับอำเภอวังจันทร์	จังหวัดระยอง



๑.๓.๒ ลักษณะภูมิประเทศ

พื้นที่ส่วนใหญ่เป็นพื้นที่ราบเชิงเขาสลับเนินเขาและภูเขา มีลักษณะเป็นลอนลูกคลื่นสูงต่ำสลับกันไปมีลักษณะภูมิอากาศแบบร้อนชื้น อุณหภูมิเฉลี่ยอยู่ที่ ๒๘.๖ องศา (กรมอุตุนิยมวิทยา, ๒๕๕๙) พื้นดินส่วนใหญ่เป็นดินร่วนปนทราย เหมาะแก่การเพาะปลูกและการทำสวนผลไม้ มีสิ่งแวดล้อมตามธรรมชาติที่สมบูรณ์ แหล่งต้นน้ำลำธารยังไม่ถูกทำลาย

๑.๓.๓ การปกครอง

อำเภอเขาชะเมา แบ่งพื้นที่การปกครองตามพระราชบัญญัติลักษณะปกครองท้องที่ พระพุทธศักราช ๒๔๕๗ ออกเป็น ๔ ตำบล ๒๙ หมู่บ้าน ดังนี้

๑) ตำบลห้วยทับมอญ มี ๘ หมู่บ้าน ได้แก่

หมู่ที่ ๑ บ้านคลองหิน	หมู่ที่ ๒ บ้านห้วยทับมอญ	หมู่ที่ ๓ บ้านเขาพัง
หมู่ที่ ๔ บ้านสีระมัน	หมู่ที่ ๕ บ้านปากแพรก	หมู่ที่ ๖ บ้านยางเอน
หมู่ที่ ๗ บ้านเขาจันทร์	หมู่ที่ ๘ บ้านห้อยหัว	

๒) ตำบลชำฉ้อ มี ๙ หมู่บ้าน ดังนี้

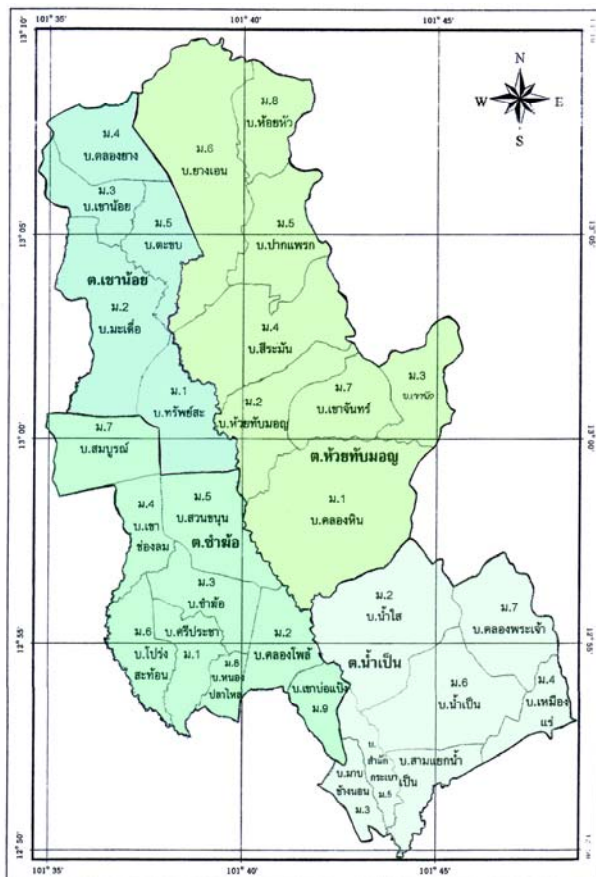
หมู่ที่ ๑ บ้านศรีประชา	หมู่ที่ ๒ บ้านคลองโพธิ์	หมู่ที่ ๓ บ้านชำฉ้อ
หมู่ที่ ๔ บ้านเขาช่องลม	หมู่ที่ ๕ บ้านสวนขนุน	หมู่ที่ ๖ บ้านโปร่งสะท้อน
หมู่ที่ ๗ บ้านสี่แยกสมบูรณ	หมู่ที่ ๘ บ้านหนองป่าไหล	หมู่ที่ ๙ บ้านเขาบ่อแบ่ง

๓) ตำบลน้ำเป็น มี ๗ หมู่บ้าน ดังนี้

หมู่ที่ ๑ บ้านสามแยกน้ำเป็น	หมู่ที่ ๒ บ้านน้ำใส	หมู่ที่ ๓ บ้านมาบช้างนอน
หมู่ที่ ๔ บ้านเหมืองแร่	หมู่ที่ ๕ บ้านสำนักกระเบา	หมู่ที่ ๖ บ้านน้ำเป็น
หมู่ที่ ๗ บ้านคลองพระเจ้า		

๔) ตำบลเขาน้อย มี ๕ หมู่บ้าน ดังนี้

หมู่ที่ ๑ บ้านทรัพย์แสน	หมู่ที่ ๒ บ้านมะเดื่อ	หมู่ที่ ๓ บ้านเขาน้อย
หมู่ที่ ๔ บ้านคลองยาง	หมู่ที่ ๕ บ้านตะขบ	



อำเภอเขาชะเมา มีองค์กรปกครองส่วนท้องถิ่น ในพื้นที่ จำนวน ๔ แห่ง ดังนี้

เทศบาลตำบล ๑ แห่ง คือ

เทศบาลตำบลชำฉ้อ

องค์การบริหารส่วนตำบล ๓ แห่ง ได้แก่

องค์การบริหารส่วนตำบลเขาชะเมา

องค์การบริหารส่วนตำบลน้ำเป็น

องค์การบริหารส่วนตำบลเขาน้อย

๑.๓.๔ หน่วยงานต่าง ๆ ในพื้นที่

๑.๓.๔.๑ หน่วยงานราชการ ได้แก่

(๑) ที่ทำการปกครองอำเภอ สำนักงานสาธารณสุขอำเภอ สำนักงานพัฒนาชุมชนอำเภอ สำนักงานเกษตรอำเภอ สำนักงานสรรพากรอำเภอ สำนักงานสัสดีอำเภอ สำนักงานปศุสัตว์อำเภอ สำนักงานวัฒนธรรมอำเภอ โดยตั้งอยู่ในพื้นที่ศูนย์ราชการอำเภอเขาชะเมา หมู่ที่ ๑ ตำบลห้วยทับมอญ อำเภอเขาชะเมา จังหวัดระยอง

(๒) สถานีตำรวจภูธร จำนวน ๒ แห่ง ได้แก่

(๒.๑) สถานีตำรวจภูธรเขาชะเมา ตั้งอยู่ในพื้นที่ศูนย์ราชการอำเภอเขาชะเมา หมู่ที่ ๑ ตำบลห้วยทับมอญ รับผิดชอบพื้นที่ ตำบลห้วยทับมอญ ตำบลชำช้อ และตำบลเขาน้อย

(๒.๒) สถานีตำรวจภูธรน้ำเป็น ตั้งอยู่ในพื้นที่ หมู่ที่ ๑ ตำบลน้ำเป็น รับผิดชอบพื้นที่ ตำบลน้ำเป็น

(๓) สำนักงานอุทยานแห่งชาติเขาชะเมา – เขาวง ตั้งอยู่ในอุทยานแห่งชาติเขาชะเมา – เขาวง หมู่ที่ ๒ ตำบลน้ำเป็น รับผิดชอบดูแลพื้นที่อุทยานแห่งชาติเขาชะเมา – เขาวง

(๔) ที่ทำการไปรษณีย์ (สาขาย่อยอำเภอแกลง จังหวัดระยอง) จำนวน ๒ แห่ง ได้แก่

(๓.๑) ไปรษณีย์ตำบลห้วยทับมอญ

(๓.๒) ไปรษณีย์ตำบลชำช้อ

(๕) การไฟฟ้าส่วนภูมิภาคอำเภอแกลง สาขาย่อยเขาชะเมา รับผิดชอบอำเภอเขาชะเมา ตั้งอยู่ที่ หมู่ที่ ๒ ตำบลห้วยทับมอญ

๑.๓.๔.๒ สถาบันการเงิน ได้แก่

(๑) ธนาคาร จำนวน ๑ แห่ง คือ ธนาคารเพื่อการเกษตรและสหกรณ์เพื่อการเกษตร (ธกส.) ตั้งอยู่บริเวณ หมู่ที่ ๑ ตำบลห้วยทับมอญ อำเภอเขาชะเมา จังหวัดระยอง

๑.๓.๕ ประชากรและครัวเรือน

อำเภอเขาชะเมา มีจำนวนประชากรตามหลักฐานทางทะเบียนบ้านของผู้มีสัญชาติไทยทั้งสิ้น ๒๓,๘๑๙ คน แบ่งเป็น เพศชาย ๑๑,๙๑๖ คน เพศหญิง ๑๑,๙๐๓ คน (สำนักทะเบียนอำเภอเขาชะเมา, ๒๕๕๙, กรกฎาคม) แยกรายละเอียดต่าง ๆ ดังนี้

ที่	ช่วงอายุ	พ.ศ. ๒๕๕๗		พ.ศ. ๒๕๕๘		พ.ศ. ๒๕๕๙	
		ชาย	หญิง	ชาย	หญิง	ชาย	หญิง
๑.๑	วัยเด็ก (แรกเกิด – ๑๒ ปี)	๒,๑๒๘	๑,๙๗๗	๒,๐๙๗	๑,๙๓๖	๒,๐๒๖	๑,๙๐๕
๑.๒	วัยเรียน (๑๓ – ๒๒ ปี)	๑,๘๓๒	๑,๗๖๓	๑,๘๒๐	๑,๗๒๙	๑,๘๐๗	๑,๖๙๒
๑.๓	วัยทำงาน (๒๓ – ๖๐ ปี)	๖,๗๒๘	๖,๗๑๑	๖,๗๐๒	๖,๗๐๐	๖,๗๐๒	๖,๗๖๐
๑.๔	ผู้สูงอายุ (๖๐ ปีขึ้นไป)	๑,๒๖๗	๑,๔๒๘	๑,๓๔๕	๑,๔๙๓	๑,๓๘๑	๑,๕๔๖
รวมจำนวนประชากร		๑๑,๙๕๕	๑๑,๘๗๙	๑๑,๙๖๔	๑๑,๘๕๘	๑๑,๙๑๖	๑๑,๙๐๓

ประชากรของอำเภอเขาชะเมา ส่วนใหญ่ประกอบอาชีพเกษตรกรรม ยางพารา และสวนผลไม้ ทำให้มีผู้ใช้แรงงานส่วนใหญ่เป็นแรงงานต่างด้าว สัญชาติ พม่า ลาว กัมพูชา และมีแนวโน้มจะสูงขึ้น

ประชากรแฝง เนื่องจาก ไม่ใช่พื้นที่เขตเศรษฐกิจขนาดใหญ่จึงไม่มีประชากรแฝงมากนัก และมีแนวโน้มคงที่

๑.๓.๖ การศึกษา

อำเภอเขาชะเมา มีสถานศึกษา จำนวน ๒๑ แห่ง ห้างสมุด ๑ แห่ง ดังนี้

(๑) ศูนย์การศึกษานอกระบบและการศึกษาตามอัธยาศัย จำนวน ๑ แห่ง

(๒) โรงเรียนระดับมัธยมศึกษา จำนวน ๒ แห่ง

- โรงเรียนเขาชะเมาวิทยา ตั้งอยู่หมู่ที่ ๑ ตำบลห้วยทับมอญ
- โรงเรียนชำฮ่อพิทยาคม ตั้งอยู่หมู่ที่ ๘ ตำบลชำฮ่อ

(๓) โรงเรียนระดับประถมศึกษา จำนวน ๑๔ แห่ง

- โรงเรียนบ้านห้วยทับมอญ ตั้งอยู่หมู่ที่ ๑ ตำบลห้วยทับมอญ
- โรงเรียนบ้านสีระมัน ตั้งอยู่หมู่ที่ ๔ ตำบลห้วยทับมอญ
- โรงเรียนบ้านยางเอน ตั้งอยู่หมู่ที่ ๖ ตำบลห้วยทับมอญ
- โรงเรียนบ้านน้ำกร่อย ตั้งอยู่หมู่ที่ ๗ ตำบลห้วยทับมอญ
- โรงเรียนบ้านศรีประชา ตั้งอยู่หมู่ที่ ๑ ตำบลชำฮ่อ
- โรงเรียนบ้านชำฮ่อ ตั้งอยู่หมู่ที่ ๓ ตำบลชำฮ่อ
- โรงเรียนบ้านเขาช่องลม ตั้งอยู่หมู่ที่ ๔ ตำบลชำฮ่อ
- โรงเรียนบ้านสามแยกน้ำเป็น ตั้งอยู่หมู่ที่ ๑ ตำบลน้ำเป็น
- โรงเรียนบ้านน้ำใส ตั้งอยู่หมู่ที่ ๒ ตำบลน้ำเป็น
- โรงเรียนบ้านมาบข้างนอน ตั้งอยู่หมู่ที่ ๓ ตำบลน้ำเป็น
- โรงเรียนบ้านเหมืองแร่ ตั้งอยู่หมู่ที่ ๔ ตำบลน้ำเป็น
- โรงเรียนบ้านน้ำเป็น ตั้งอยู่หมู่ที่ ๖ ตำบลน้ำเป็น
- โรงเรียนบ้านมะเดื่อ ตั้งอยู่หมู่ที่ ๒ ตำบลเขาน้อย
- โรงเรียนบ้านเขาชะอำคร่อมคลอง ตั้งอยู่หมู่ที่ ๑ ตำบลเขาน้อย

(๔) ศูนย์การเรียนรู้ชุมชน จำนวน ๔ แห่ง

- ศูนย์การเรียนรู้ชุมชนตำบลห้วยทับมอญ
- ศูนย์การเรียนรู้ชุมชนตำบลชำฮ่อ
- ศูนย์การเรียนรู้ชุมชนตำบลน้ำเป็น
- ศูนย์การเรียนรู้ชุมชนตำบลเขาน้อย

(๕) ห้างสมุด จำนวน ๑ แห่ง ตั้งอยู่ ศูนย์การศึกษานอกระบบและการศึกษาตามอัธยาศัย ตั้งอยู่ ศูนย์ราชการอำเภอเขาชะเมา หมู่ที่ ๑ ตำบลห้วยทับมอญ อำเภอเขาชะเมา จังหวัดระยอง

(๗) แหล่งน้ำอุปโภค-บริโภค ประปาหมู่บ้าน จำนวน ๒๓ แห่ง
อื่น ๆ เช่น บ่อน้ำบาดาล, บ่อน้ำผิวดิน, ถังเก็บน้ำ

๑.๓.๗ สาธารณสุข

อำเภอเขาชะเามีสถานพยาบาล จำนวน ๖ แห่ง ดังนี้

(๑) โรงพยาบาล จำนวน ๑ แห่ง คือ โรงพยาบาลเขาชะเมาเฉลิมพระเกียรติ ๘๐ พรรษา ขนาด ๓๐ เตียง ตั้งอยู่ หมู่ที่ ๒ ตำบลห้วยทับมอญ อำเภอเขาชะเมา จังหวัดระยอง

(๒) โรงพยาบาล...

(๒) โรงพยาบาลส่งเสริมสุขภาพประจำตำบล (รพ.สต.) จำนวน ๔ แห่ง ดังนี้

- | | |
|-------------------------------|-----------------------------------|
| (๒.๑) รพ.สต.บ้านสามแยกน้ำเป็น | ตั้งอยู่ หมู่ที่ ๑ ตำบลน้ำเป็น |
| (๒.๒) รพ.สต.บ้านชำฮ่อ | ตั้งอยู่ หมู่ที่ ๓ ตำบลชำฮ่อ |
| (๒.๓) รพ.สต.แสงส่องหล้า ๒ | ตั้งอยู่ หมู่ที่ ๓ ตำบลห้วยทับมอญ |
| (๒.๔) รพ.สต.บ้านห้วยทับมอญ | ตั้งอยู่ หมู่ที่ ๔ ตำบลห้วยทับมอญ |
| (๒.๕) รพ.สต.บ้านเขาน้อย | ตั้งอยู่ หมู่ที่ ๓ ตำบลเขาน้อย |

(๓) สถานีอนามัยเฉลิมพระเกียรติ ๖๐ พรรชนามินทราชนิ ตั้งอยู่ หมู่ที่ ๒ ตำบลน้ำเป็น

๑.๓.๘ ศาสนาและวัฒนธรรม

อำเภอเขาชะเมา ประชากรส่วนใหญ่นับถือศาสนาพุทธ มีวัดทั้งหมด ๑๔ แห่ง สำนักสงฆ์ จำนวน ๑๒ แห่ง

วัฒนธรรมท้องถิ่น

๑. การแห่และจุดบั้งไฟ ในพื้นที่ตำบลเขาน้อย อำเภอเขาชะเมาซึ่งจัดเป็นประจำทุกปี ในช่วงสงกรานต์ของไทย

๒. เทศกาลผลไม้ “เปิดเขาเล่าเรื่อง เมืองชะเมา” จัดเป็นประจำในช่วงเดือน มีนาคม – พฤษภาคม ของทุกปี โดยเป็นการนำผลไม้และผลิตภัณฑ์ต่าง ๆ ของเกษตรกรออกมาจำหน่ายในราคาถูก

๑.๓.๙ การคมนาคม

อำเภอเขาชะเมา มีถนนสัญจรที่ใช้ระหว่างอำเภอและจังหวัด ดังนี้

ทิศเหนือ ระหว่างอำเภอบ่อทอง จังหวัดชลบุรี ถึง ศูนย์ราชการอำเภอเขาชะเมา ใช้ถนนทางหลวงชนบทหมายเลข รย ๕๐๐๒ ระยะทางประมาณ ๔๕ กิโลเมตร

ทิศตะวันออก ระหว่างอำเภอแก่งหางแมว จังหวัดระยอง ถึง ศูนย์ราชการอำเภอเขาชะเมา ใช้ถนนทางหลวงชนบทหมายเลข ๔๐๒๓ ตัดเข้าถนนทางหลวงชนบทหมายเลข ๓๓๗๗ ระยะทางประมาณ ๓๘ กิโลเมตร

ทิศใต้ ระหว่างอำเภอแกลง จังหวัดระยอง ถึง ศูนย์ราชการอำเภอเขาชะเมา ใช้ถนนทางหลวงชนบทหมายเลข ๔๐๑๐ ตัดเข้าถนนทางหลวงชนบทหมายเลข ๓๓๗๗ ระยะทางประมาณ ๓๓ กิโลเมตร

ทิศตะวันตก ระหว่างอำเภอวังจันทร์ จังหวัดระยอง ถึง ศูนย์ราชการอำเภอเขาชะเมา ใช้ถนนทางหลวงชนบทหมายเลข ๓๔๗๑ ตัดเข้าถนนทางหลวงชนบทหมายเลข ๓๓๗๗ ระยะทางประมาณ ๒๒ กิโลเมตร

๑.๓.๑๐ ด้านเศรษฐกิจ

รายได้ประชากร อำเภอเขาชะเมาส่วนใหญ่มีรายได้เฉลี่ยต่อคน โดยประมาณ ๒๐๗,๑๔๐ บาท/ปี ต่อครัวเรือน โดยประมาณ ๔๑๘,๒๗๒ บาท/ปี (สำนักงานพัฒนาชุมชน, ข้อมูล จปฐ.,๒๕๕๙)

รายจ่ายประชากร อำเภอเขาชะเมาส่วนใหญ่มีรายจ่ายเฉลี่ยต่อคน โดยประมาณ ๑๕๖,๔๖๔ บาท/ปี ต่อครัวเรือน โดยประมาณ ๓๑๕,๙๕๑ บาท/ปี (สำนักงานพัฒนาชุมชน, ข้อมูล จปฐ.,๒๕๕๙)

การเกษตร อำเภอเขาชะเมา มีพื้นที่ทางการเกษตรจำนวน ๑๓๒,๑๖๗.๗๕ ไร่ คิดเป็นร้อยละ ๗๘.๓๓% ของพื้นที่อำเภอ ส่วนใหญ่เป็นพื้นที่ปลูกยางพารา และสวนผลไม้

การพาณิชย์ อำเภอเขาชะเมา มีร้านค้าประเภท อุปโภค-บริโภค เช่น ร้านสะดวกซื้อ เป็นส่วน
ใหญ่ รองลงมาเป็นร้านค้าประเภทร้านขายของทั่วไปอยู่ในทุกพื้นที่มีอัตราการเติบโตขึ้นทุกปี

ผลิตภัณฑ์ชุมชนและท้องถิ่น OTOP อำเภอเขาชะเมา มีสินค้าคุณภาพหลากหลาย เช่น



ผลิตภัณฑ์ทองเหลือง บ้านคลองยาง หมู่ที่ ๔ ตำบลเขาน้อย

ได้รับรางวัลหมู่บ้านหัตถกรรมดีเด่น จากมูลนิธิห่อหม่อมงามจิตร์ บุรณัตร์
ปี ๒๕๔๗ ยอดขายประมาณ ๘๐,๐๐๐ บาท/เดือน เป็นผลิตภัณฑ์ดีเด่น
๑ ใน ๕ ของจังหวัดระยอง



ผลิตภัณฑ์หัตถกรรมจากกะลา บ้านสี่แยกสมบูน หมู่ที่ ๗ ตำบลชำช้อ

ระดับ ๓ ดาว ปี ๒๕๕๓ ได้รับเครื่องหมายรับรองคุณภาพมาตรฐาน
มผช. จากสำนักงานอุตสาหกรรมจังหวัดระยอง ในปี พ.ศ.๒๕๕๐ มาตรฐาน
เลขที่ มผช. ๘ / ๒๕๔๖

การท่องเที่ยว อำเภอเขาชะเมาเป็นการท่องเที่ยวเชิงอนุรักษ์ เนื่องจาก มีทรัพยากรธรรมชาติ
ที่สมบูรณ์มาก เป็นแหล่งกำเนิดต้นน้ำลำธาร มีสัตว์ป่าชุกชุม และมีธรรมชาติที่สวยงาม เช่น น้ำตก หน้าผา ถ้ำ
ทิวทัศน์ตามธรรมชาติที่งดงาม สภาพภูมิอากาศและภูมิประเทศที่เหมาะสม ทำให้สามารถท่องเที่ยวได้ตลอด
ทั้งปี มีสถานที่ท่องเที่ยวที่น่าสนใจหลากหลาย โดยมีรายละเอียด เช่น

แหล่งท่องเที่ยวทางธรรมชาติ

น้ำตกเขาชะเมา ในเขตอุทยานแห่งชาติเขาชะเมา – เขาวง อยู่ในการดูแลของสำนักงาน
อุทยานแห่งชาติเขาชะเมา หมู่ที่ ๒ ตำบลน้ำเป็น



น้ำตกคลองปลาก้าง ในเขตอุทยานแห่งชาติเขาชะเมา – เขาวง หมู่ที่ ๒ ตำบลน้ำเป็น



อ่างเก็บน้ำ...

อ่างเก็บน้ำประแสร์ อยู่ในพื้นที่ บ้านสัแยกสมบูรณ์ หมู่ที่ ๗ ตำบลชำซ้อ



อ่างเก็บน้ำเขาจุก ตั้งอยู่ในพื้นที่ตำบลน้ำเป็น



แหล่งท่องเที่ยวทางวัฒนธรรม

วัดถ้ำวัฒนมงคล ตั้งอยู่ที่ บ้านคลองยาง หมู่ที่ ๔ ตำบลเขาน้อย



วัดถ้ำเขาประทุน ตั้งอยู่ที่ บ้านตะขบ หมู่ที่ ๕ ตำบลเขาน้อย



วัดถ้ำสุวรรณภูมา ตั้งอยู่ที่ บ้านทรัพย์แสน หมู่ที่ ๑ ตำบลเขาน้อย



วัดมะเตือ(ถ้ำเขาลอย) ตั้งอยู่ที่ บ้านมะเตือ หมู่ที่ ๒ ตำบลเขาน้อย



วัดเขาชะอางค์ ตั้งอยู่ที่ บ้านเขาน้อย หมู่ที่ ๓ ตำบลเขาน้อย



ถ้ำเณรมิต อยู่ภายในบริเวณสำนักสงฆ์ถ้ำเณรมิต บ้านปากแพรก หมู่ที่ ๕ ตำบลชำฮ่อ



ธรรมราชานุสรณ์สถาน ตั้งอยู่ที่ บ้านเขาจันทร์ หมู่ที่ ๗ ตำบลชำฮ่อ



แหล่งท่องเที่ยวโบราณคดีเขาชะอางกลางทุ่ง

กรมศิลปกรได้พิจารณาขึ้นทะเบียนเป็นโบราณสถานเขาชะอางกลางทุ่ง ตั้งอยู่ที่ บ้านคลองหิน หมู่ที่ ๑ ตำบลห้วยทับมอญ



๑.๓.๑๑ ด้านทรัพยากรธรรมชาติและสิ่งแวดล้อม

- (๑) แหล่งน้ำสำคัญ ได้แก่ อ่างเก็บน้ำประแสร์ บริเวณหมู่ที่ ๒ ตำบลเขาน้อย และหมู่ที่ ๗ ตำบลชำซ้อ อ่างเก็บน้ำเขาจุก หมู่ที่ ๗ ตำบลน้ำเป็น
- (๒) เส้นทางน้ำสำคัญ เช่น คลองโพลี, คลองห้วย, คลองปลาแก้ง และคลองห้วยทับมอญ
- (๓) ป่าไม้ ดังนี้

(๑) เขตป่าสงวนแห่งชาติบ้านนา – ทุ่งควายกิน	จำนวน	๑๙๕,๑๐๐	ไร่
(๒) เขตอุทยานแห่งชาติเขาชะเมา – เขาวง	จำนวน	๔๐,๐๐๐	ไร่
(๓) เขตรักษาพันธุ์สัตว์ป่า เขาอ่างฤๅไน	จำนวน	๓๒,๘๗๕	ไร่

- (๓) ภูเขา ได้แก่ เขาชะเมา, เขาชะมูน, เขาขาด, เขาชะอางทรงเครื่อง, เขาชะเมาคร่อม คลอง และเขาชะอางง่อนแง่น

๑.๓.๑๒ ด้านความมั่นคง

อำเภอเขาชะเมา มีหน่วยงานด้านการรักษาความสงบเรียบร้อยและความมั่นคงภายใน ดังนี้

๑. กองร้อย อส. อ.เขาชะเมา ที่ ๗ ตั้งอยู่ ณ ที่ว่าการอำเภอเขาชะเมา ศูนย์ราชการอำเภอเขาชะเมา หมู่ที่ ๑ ตำบลห้วยทับมอญ
๒. สถานีตำรวจภูธรเขาชะเมา ตั้งอยู่ที่ศูนย์ราชการอำเภอเขาชะเมา หมู่ที่ ๑ ตำบลห้วยทับมอญ
๓. สถานีตำรวจภูธรน้ำเป็น ตั้งอยู่ที่ หมู่ที่ ๒ ตำบลน้ำเป็น

๑.๔ วิสัยทัศน์และประเด็นยุทธศาสตร์ของแผนพัฒนาจังหวัดระยอง พ.ศ. ๒๕๕๗ – ๒๕๖๐
(ทบทวนปี ๒๕๕๙)

วิสัยทัศน์	“เมืองแห่งความสมดุล เพื่อชีวิตพอเพียง”
ประเด็นยุทธศาสตร์ที่ ๑	ส่งเสริมและพัฒนาศักยภาพการท่องเที่ยวให้เติบโต ควบคู่กับภาคเกษตรและอุตสาหกรรมอย่างมีคุณภาพและยั่งยืน
ประเด็นยุทธศาสตร์ที่ ๒	ส่งเสริมและพัฒนาผลผลิตภัณฑ์เกษตรและเกษตรแปรรูปให้มีคุณภาพมาตรฐานปลอดภัยตอบสนองความต้องการของตลาดทั้งภายในและต่างประเทศ
ประเด็นยุทธศาสตร์ที่ ๓	ส่งเสริมการพัฒนาภาคอุตสาหกรรมเข้าสู่อุตสาหกรรมเชิงนิเวศน์ และสนับสนุนการดำเนินการที่มีความรับผิดชอบต่อสังคม (CSR)
ประเด็นยุทธศาสตร์ที่ ๔	เชื่อมโยงและเพิ่มขีดความสามารถในการแข่งขันภาคพาณิชยกรรมและภาคบริการสู่สากล
ประเด็นยุทธศาสตร์ที่ ๕	อนุรักษ์ ฟื้นฟูและควบคุมการใช้ทรัพยากรธรรมชาติและสิ่งแวดล้อมบนพื้นฐานของการมีส่วนร่วมของทุกภาคส่วน
ประเด็นยุทธศาสตร์ที่ ๖	เสริมสร้างมาตรฐานการดำรงชีวิตตามหลักปรัชญาของเศรษฐกิจพอเพียงและการมีส่วนร่วมของประชาชน

ส่วนที่ ๒

การวิเคราะห์สภาพการณ์และศักยภาพของพื้นที่

- ๒.๑ การวิเคราะห์สภาพปัญหาความต้องการของประชาชนในพื้นที่
- ๒.๒ การวิเคราะห์ศักยภาพของพื้นที่อำเภอ
- ๒.๓ การประเมินศักยภาพทางยุทธศาสตร์ของพื้นที่อำเภอ (SWOT Analysis)

ส่วนที่ ๒

๒.๑ การวิเคราะห์สภาพปัญหาและความต้องการของประชาชนในพื้นที่

ตำบล	ประเด็นปัญหา/ความต้องการ	สาเหตุของปัญหา/ความต้องการ	แนวทางแก้ไข
ทุกตำบล	ปัญหาสิทธิในที่ดินทำกิน	พื้นที่อำเภอเขาชะเมา เกือบทั้งอำเภออยู่ในเขตป่าสงวนและเขตอุทยาน มีเพียงบางส่วนในตำบลชำฮ่อ และตำบลน้ำเป็นเท่านั้น ที่มีเอกสารสิทธิ์คิดเป็นเนื้อที่ ประมาณ ๓๐,๕๒๔ ไร่ จากพื้นที่ทั้งสิ้นประมาณ ๑๖๘,๗๑๘ ไร่ ที่เหลืออยู่ในเขตอุทยานแห่งชาติเขาชะเมา - เขาวง ประมาณ ๔๙,๕๕๐ ไร่ ในเขตป่าสงวนแห่งชาติ (ป่าบ้านนา - หุ้งควายกิน) ประมาณ ๕๕,๗๖๙ ไร่ และอยู่ในเขตรักษาพันธุ์สัตว์ป่าเขาอ่างฤๅไน ประมาณ ๓๒,๘๗๕ ไร่ สำหรับปัญหาที่เกิดขึ้นและสร้างความเดือดร้อน คือ การตัดโค่นต้นยางพาราที่หมดอายุเพื่อปลูกทดแทน การรับรองเขตที่ดินทำกินเพื่อขอรับเงินสงเคราะห์จากกองทุนสวนยาง และการไม่มีหลักฐานที่ดินเพื่อใช้แปลงเป็นทุน	<p>ต้องการให้ยกเลิกเพิกถอนเขตป่าในที่ดินทำกินหรือที่อยู่อาศัย เนื่องจากได้ทำกินมาเป็นระยะเวลายาวนาน มิใช่เป็นการบุกรุกใหม่ อีกทั้งได้มีการจัดทำขอบเขตป่าไว้อย่างชัดเจนแล้ว</p> <p><u>แนวทางแก้ไขในเบื้องต้นของอำเภอ</u></p> <p>๑. ได้ยึดถือมติคณะรัฐมนตรี เมื่อวันที่ ๓๐ มิถุนายน ๒๕๔๑ ที่ได้สำรวจตรวจสอบเขตพื้นที่ป่า และตรวจพิสูจน์และรับรองสิทธิ์การอยู่อาศัยทำกินแก่ราษฎรไว้แล้วเป็นหลักฐานอ้างอิง</p> <p>๒. ปัจจุบันไม่มีการบุกรุกเพิ่มเติม</p>
ทุกตำบล	ปัญหาช้างป่าออกนอกเขตพื้นที่เข้าทำลายพืชผลของเกษตรกร	ปัจจุบันมีช้างป่าจากอุทยานแห่งชาติเขาชะเมา - เขาวง และในเขตรักษาพันธุ์สัตว์ป่าเขาอ่างฤๅไน ออกนอกเขตเข้ากินทำลายพืชผลของเกษตรกร ทำให้ไร่สับปะรด สวนผลไม้ และไร่กล้วย ได้รับความเสียหายเกือบทั้งหมด โดยเฉพาะในฤดูแล้งจะออกมาหากินและจะกินพืชไร่ไปด้วย	<p>ต้องการให้จังหวัดหรือหน่วยงานที่เกี่ยวข้องสนับสนุนงบประมาณเพื่อดำเนินงานตามแผนงาน/โครงการ ที่คณะทำงานระดับอำเภอเห็นชอบ</p> <p><u>แนวทางแก้ไขในเบื้องต้นของอำเภอ</u></p> <p>๑. ประชาสัมพันธ์ให้ราษฎรปรับเปลี่ยนการปลูกพืชที่ไม่เป็นอาหารช้าง</p> <p>๒. ทั้งคณะทำงานแก้ไขปัญหาดังกล่าว โดยได้จัดประชุมกำหนดแผนงานและแนวทางการแก้ไขปัญหา และได้เสนอแผนงาน/โครงการเพื่อขอรับการสนับสนุนงบประมาณไปยังจังหวัดระยองแล้ว โดยเป็นแผนงาน/โครงการสร้างฝายชะลอน้ำจำนวน ๓๐ แห่ง และขุดสระน้ำจำนวน ๕ แห่ง เพื่อเป็นแหล่งน้ำของสัตว์ป่า การจัดทำแหล่งอาหารดินโป่ง จำนวน ๑๕๐ แห่ง ไม่น้อยกว่า ๑๒ ตารางเมตร ต่อแห่ง รอบเขตพื้นที่อุทยานเขาชะเมา - เขาวง ปลูกพืชที่เป็นอาหารช้าง และจัดทำแนวป้องกัน</p> <p>๓. ประชุมคณะกรรมการช่วยเหลือผู้ประสบภัยพิบัติอำเภอเขาชะเมา (ก.ช.ภ.อ. เขาชะเมา) เพื่อให้ความช่วยเหลือผู้ได้รับความเดือดร้อนจากช้างป่า</p> <p>๔. จัดตั้งกองทุนช่วยเหลือผู้ประสบภัยและได้รับผลกระทบจากช้างป่า</p>

ตำบล	ประเด็นปัญหา/ ความต้องการ	สาเหตุของปัญหา/ความต้องการ	แนวทางแก้ไข
ทุก ตำบล	ปัญหา กระแสไฟฟ้า ไม่เสถียร ทั้งอำเภอ	กระแสไฟฟ้าในพื้นที่อำเภอเขาชะเมาตก และดับเป็นประจำ ทำให้เครื่องใช้ไฟฟ้า โดยเฉพาะที่มีมอเตอร์ เกิดกระแสไฟฟ้าลัดวงจร ไหม้เสียหาย หรือมีอายุการใช้งานสั้นเป็นภาระ ให้กับประชาชนและสูญเสียทางเศรษฐกิจ รวมถึงสิ่งแวดล้อม ในการต้องซื้อหามาใช้ใหม่ และเพิ่มขยะจากเครื่องใช้ที่ชำรุด นอกจากนี้ใน การบริการซ่อมแซมแก้ไขกรณีไฟดับเป็นไป อย่างล่าช้า วัสดุเครื่องมือมีสภาพเก่า ได้รับการ ร้องเรียนอยู่เสมอ	ต้องการให้ขยายเขตไฟฟ้า และปรับปรุง ระบบจ่ายไฟ มิให้เกิดกระแสไฟตก <u>แนวทางแก้ไขในเบื้องต้นของอำเภอ</u> ๑. อำเภอได้แจ้งให้หน่วยงานที่เกี่ยวข้อง ทำการรับทราบปัญหาและหาแนวทางแก้ไข ๒. ประชาสัมพันธ์ราษฎรในพื้นที่ให้ระวัง หากมีกระแสไฟฟ้าดับให้ถอดปลั๊กอุปกรณ์ไฟฟ้า ทันที
ทุก ตำบล	ปัญหาแหล่งน้ำ เพื่อการเกษตร	พื้นที่อำเภอเขาชะเมาส่วนใหญ่เป็นพื้นที่สูงมี สภาพลาดชัน น้ำจะเอ่อท่วมในที่ลุ่มอย่างรวดเร็ว ส่วนในฤดูแล้งจะขาดแคลนน้ำเพื่อการเกษตร โดยเฉพาะสวนผลไม้ มีแหล่งน้ำที่สำคัญ คือ คลองโพล์ที่ไหลผ่านทั้ง ๔ ตำบล แต่ในฤดูแล้ง น้ำไม่เพียงพอ แต่มีน้ำต้นทุนคืออ่างเก็บน้ำ ประแสร์ ซึ่งอยู่รอยต่อระหว่างอำเภอเขาชะเมา กับอำเภอวังจันทร์ ในด้านของอำเภอเขาชะเมา เป็นที่สูงจึงไม่สามารถนำน้ำมาใช้เพื่อการเกษตร ได้	๑. ต้องการให้สร้างอ่างเก็บน้ำคลองโพล์ ที่บ้านสีระมัน ตำบลห้วยทับมอญ ความจุอ่าง ประมาณ ๔๐.๐๐ ล้าน ลบ.ม. พื้นที่ผิวน้ำ ประมาณ ๖,๗๔๐ ไร่ ส่งน้ำให้พื้นที่ชลประทาน ประมาณ ๓๐,๐๐๐ ไร่ ๒. ต้องการให้มีการขุดขยายสระน้ำ สาธารณะเพื่อเพิ่มพื้นที่กักเก็บน้ำ ทั้งยังช่วยเพิ่ม กำลังการผลิตน้ำประปาได้อีกทางหนึ่งด้วย ๓. ต้องการให้ดำเนินการก่อสร้างอ่างเก็บ น้ำคลองโพล์ ซึ่งจะช่วยแก้ไขปัญหายั่งยืนได้ อย่างมาก <u>แนวทางแก้ไขในเบื้องต้นของอำเภอ</u> ของงบประมาณสนับสนุนในการขุดลอก สระน้ำหรือคลองสาธารณะประโยชน์จาก หน่วยงานอื่น ๆ

๒.๒ การวิเคราะห์ศักยภาพของอำเภอ

ศักยภาพโดยรวมของอำเภอเขาชะเมา

๑. อยู่ห่างไกลจากเมืองหลวง (กรุงเทพมหานคร)
๒. มีทรัพยากรธรรมชาติสิ่งแวดล้อมที่อุดมสมบูรณ์ เช่น ป่าไม้ น้ำตก และถ้ำต่าง ๆ
๓. เป็นแหล่งที่มีอากาศบริสุทธิ์ ไม่มีมลภาวะ สามารถพัฒนาเป็นแหล่งท่องเที่ยวเชิงอนุรักษ์
๔. การเกษตรที่มีคุณภาพ เช่น ยางพารา ผลไม้
๕. มีเส้นทางลัดไปยังจังหวัดชลบุรี จังหวัดฉะเชิงเทรา และจังหวัดจันทบุรี ทำให้ระยะทางและเวลาการเดินทางน้อยลง
๖. ไม่เป็นจุดเสี่ยงด้านความมั่นคงและการก่อการร้าย

๒.๓ การประเมินศักยภาพทางยุทธศาสตร์ของพื้นที่อำเภอ (SWOT Analysis)

(๑) การวิเคราะห์ข้อมูลด้านเศรษฐกิจ

จุดแข็ง

- พื้นที่เหมาะแก่การทำการเกษตร
- ประชาชนส่วนใหญ่ผลิตยางพาราซึ่งเป็นที่ต้องการของตลาด
- ประชาชนส่วนใหญ่มีอาชีพหลักคือการทำเกษตร
- มีแหล่งท่องเที่ยวที่สำคัญ เช่น อุทยานแห่งชาติเขาชะเมาเขาวง และอื่น ๆ
- มีอ่างเก็บน้ำประแส, อ่างเขาจุก
- มีกลุ่มผลิตภัณฑ์ชุมชน

จุดอ่อน

- ประชาชนส่วนใหญ่ไม่มีเอกสารสิทธิ์ในที่ดิน
- ประชาชนขาดทักษะในการแปรรูปผลผลิตทางการเกษตร
- ที่ดินส่วนใหญ่เป็นป่าสงวน
- ขาดระบบชลประทานที่ครอบคลุมทุกพื้นที่
- ไม่มีเส้นทางหลักตัดผ่าน
- ขาดความรู้ความเข้าใจในระบบตลาด
- องค์กรปกครองส่วนท้องถิ่นมีงบประมาณไม่เพียงพอ
- ขาดการส่งเสริมการตลาดอย่างจริงจัง
- ไม่มีระบบขนส่งสาธารณะ

โอกาส

- สามารถส่งเสริมการปลูกพืชพลังงานได้ เช่น ปาล์มน้ำมัน
- สินค้าเกษตร เช่น ยางพาราเป็นที่ต้องการของตลาด
- ประชาชนสนใจการท่องเที่ยวเชิงอนุรักษ์เพิ่มขึ้น

อุปสรรค

- เกษตรกรไม่สามารถกำหนดราคาสินค้าทางการเกษตรได้
- ต้นทุนการผลิตราคาสูง
- ภาวะเศรษฐกิจตกต่ำ
- สภาพดินฟ้าอากาศไม่อำนวยในบางฤดูกาล

(๒) การวิเคราะห์...

(๒) การวิเคราะห์ข้อมูลด้านสังคม

จุดแข็ง

- ประชาชนส่วนใหญ่มีความสามัคคี
- หมู่บ้าน ชุมชนมีความเข้มแข็ง
- ทุกภาคส่วนมีการบูรณาการการปฏิบัติงาน
- สภาพสังคมพึ่งพาอาศัยกัน ประสานงานสะดวก
- มีสถานศึกษากระจายอยู่ทั่วไป
- มีอาสาสมัคร กลุ่มพลังมวลชน เช่น อสม.,อปพร.,ตำรวจชุมชน

จุดด้อย

- ประชาชนส่วนใหญ่ทำการเกษตร พัฒนาด้านอื่นได้ยาก
- ไม่มีเส้นทางหลักตัดผ่าน
- ขาดผู้เสียสละในการปฏิบัติงานที่แท้จริง
- องค์กรปกครองส่วนท้องถิ่นมีงบประมาณน้อย
- ขาดการส่งเสริมทุนทางวัฒนธรรมอย่างจริงจัง
- ไม่มีกองทุนตำบลด้านสาธารณสุข
- มีปัญหาสังคม เช่น ยาเสพติด, ร้านเกมส์และอินเทอร์เน็ต
- หมู่บ้านชุมชนกระจาย ประสานงานได้ยาก
- องค์กรปกครองส่วนท้องถิ่นมีงบประมาณไม่เพียงพอ

โอกาส

- สภาพสังคมพึ่งพาอาศัยกัน
- หมู่บ้าน ชุมชน มีโอกาสขยายตัวเพิ่มขึ้น
- เทคโนโลยีมีความทันสมัยยิ่งขึ้น

อุปสรรค

- ปัญหายาเสพติดเริ่มแพร่ระบาดเข้ามาในพื้นที่
- ปัญหาค่านิยมทางวัตถุในหมู่เยาวชน
- ปัญหาประชากรแฝงและแรงงานต่างด้าวผิดกฎหมาย
- ขาดบุคลากรในการปฏิบัติงาน

(๓) การวิเคราะห์ข้อมูลด้านทรัพยากรธรรมชาติและสิ่งแวดล้อม

จุดแข็ง

- เป็นที่ตั้งของอุทยานแห่งชาติเขาชะเมา - เขาวง
- ทรัพยากรธรรมชาติยังอุดมสมบูรณ์
- สิ่งแวดล้อม สภาพแวดล้อม อากาศน่าอยู่
- เป็นแหล่งเรียนรู้ทางธรรมชาติ ความหลากหลายทางชีวภาพของสัตว์ป่าและพันธุ์พืช
- มีอ่างเก็บน้ำประแสร์ และอ่างเขาจุก

จุดอ่อน

- อุทยานแห่งชาติเขาชะเมา – เขาวง อยู่ห่างจากตัวเมือง
- ประชาชนไม่ทราบแนวเขตป่าไม้ที่ชัดเจน
- การใช้สารเคมี ยาฆ่าแมลงในการทำการเกษตร
- มีการลักลอบตัดไม้ทำลายป่า
- มีการลักลอบล่าสัตว์ในเขตอุทยาน
- พื้นที่ส่วนใหญ่เป็นป่าสงวนยากแก่การพัฒนา

โอกาส

- สามารถส่งเสริมเป็นแหล่งท่องเที่ยวเชิงนิเวศได้
- นโยบายของรัฐบาล จังหวัด สนับสนุนการท่องเที่ยวยิ่งขึ้น

อุปสรรค

- ระเบียบ กฎหมาย ของป่าสงวน เป็นอุปสรรคแก่การพัฒนา
- การแก้กฎหมายให้กรรมสิทธิ์ในที่ดินแก่ประชาชนทำได้ยาก

(๔) การวิเคราะห์ข้อมูลด้านความมั่นคงและความสงบเรียบร้อย

จุดแข็ง

- ผู้นำหมู่บ้าน ชุมชน และประชาชนมีความเข้มแข็ง
- ไม่มีปัญหาอาชญากรรมที่รุนแรงในพื้นที่
- มีการบูรณาการการปฏิบัติงานของทุกภาคส่วน
- มีกลุ่ม อปพร. คณะกรรมการหมู่บ้าน ตำรวจบ้านและกลุ่มพลังมวลชนอื่นๆ
- หมู่บ้าน ชุมชน มีส่วนร่วมในการรักษาความสงบเรียบร้อย

จุดอ่อน

- พื้นที่เป็นทางผ่านของยาเสพติดจากพื้นที่ข้างเคียง
- ปัญหายาเสพติดเริ่มมีการแพร่ระบาด
- พื้นที่ส่วนใหญ่เป็นสวนผลไม้ สวนยาง ทุเรียน
- ประชากรแฝงและแรงงานต่างด้าวผิดกฎหมาย
- พื้นที่เป็นป่าเขา อาจเป็นที่หลบซ่อนของอาชญากรหรือสิ่งผิดกฎหมาย

โอกาส

- องค์กรปกครองส่วนท้องถิ่นมีโอกาสเข้ามาสนับสนุน
- เทคโนโลยีมีความทันสมัยยิ่งขึ้น

อุปสรรค

- ขาดงบประมาณดำเนินการอย่างต่อเนื่อง
- ภาวะเศรษฐกิจตกต่ำ
- ขาดอัตรากำลังเจ้าหน้าที่ที่เพียงพอ

ส่วนที่ ๓

ข้อมูลแผนพัฒนาอำเภอ ๔ ปี (พ.ศ. ๒๕๖๑ – ๒๕๖๔)

๓.๑ วิสัยทัศน์อำเภอเขาชะเมา

๓.๒ พันธกิจอำเภอเขาชะเมา

๓.๓ เป้าประสงค์รวม

๓.๔ ประเด็นยุทธศาสตร์

- ประเด็นยุทธศาสตร์ที่ ๑

การผลิตสินค้าเกษตรที่ปลอดภัย ได้มาตรฐาน การสร้างมูลค่าเพิ่มและ
การเพิ่มช่องทางการตลาด

- ประเด็นยุทธศาสตร์ที่ ๒

การอนุรักษ์ทรัพยากรธรรมชาติและสิ่งแวดล้อม

- ประเด็นยุทธศาสตร์ที่ ๓

การส่งเสริมการท่องเที่ยวเชิงอนุรักษ์

- ประเด็นยุทธศาสตร์ที่ ๔

การพัฒนาคุณภาพชีวิตของประชาชน

ส่วนที่ ๓ ข้อมูลแผนพัฒนาอำเภอ ๔ ปี (พ.ศ. ๒๕๖๑ – ๒๕๖๔) มืองค์ประกอบ ดังนี้

๓.๑ วิสัยทัศน์อำเภอ การเกษตรก้าวหน้า ทรัพยากรธรรมชาติยั่งยืน ประชากรมีสุข

๓.๒ พันธกิจ

๑. การพัฒนาด้านการเกษตร
๒. การอนุรักษ์ทรัพยากรธรรมชาติและสิ่งแวดล้อมให้คงอยู่และยั่งยืน
๓. การส่งเสริมการท่องเที่ยว
๔. การพัฒนาคุณภาพชีวิตของประชาชนให้มีความเป็นอยู่ที่ดี
๕. การส่งเสริมให้ทุกภาคส่วนเข้ามามีส่วนร่วมในการพัฒนา

๓.๓ เป้าประสงค์รวม

๑. ลดการใช้สารเคมี สินค้าเกษตรได้มาตรฐาน แปรรูปผลผลิต เพิ่มช่องทางการจำหน่าย
๒. ประชากรมีจิตสำนึก ฟื้นฟูทรัพยากรธรรมชาติ พื้นที่ป่าเพิ่มมากขึ้น
๓. สถานที่ท่องเที่ยวมาตรฐาน สร้างสรรค์แหล่งใหม่ นักท่องเที่ยวคุณภาพมากขึ้น
๔. ประชาชนมีคุณภาพชีวิตและสุขภาพที่ดี พึ่งพาตนเองได้อย่างมีคุณภาพ

๓.๔ ประเด็นยุทธศาสตร์

ประเด็นยุทธศาสตร์ที่ ๑ การผลิตสินค้าเกษตรที่ปลอดภัย ได้มาตรฐาน การสร้างมูลค่าเพิ่มและการเพิ่มช่องทางการตลาด

เป้าประสงค์เชิงยุทธศาสตร์	ตัวชี้วัด	ค่าเป้าหมาย				กลยุทธ์
		พ.ศ. ๒๕๖๑	พ.ศ. ๒๕๖๒	พ.ศ. ๒๕๖๓	พ.ศ. ๒๕๖๔	
๑. การลดการใช้สารเคมี	ร้อยละของการลดการใช้สารเคมี	๕	๑๐	๑๕	๒๐	๑. การอบรมให้ความรู้ ๒. การรณรงค์ประชาสัมพันธ์ ๓. การส่งเสริมการใช้อินทรีย์ชีวภาพ
๒. สินค้าเกษตรได้มาตรฐาน	ร้อยละของสินค้าที่ได้มาตรฐาน	๕	๑๐	๑๕	๒๐	๑. การอบรมให้ความรู้ ๒. การรณรงค์ให้เกษตรกรเข้าสู่ระบบ GAP
๓. การแปรรูปสินค้าเกษตรเพิ่มขึ้น	ร้อยละที่เพิ่มขึ้นของการแปรรูป	๕	๑๐	๑๕	๒๐	๑. การส่งเสริมสนับสนุนการแปรรูป ๒. การจัดตั้งกลุ่มแปรรูป ๓. การอบรม ถ่ายทอดความรู้
๔. การเพิ่มช่องทางการตลาด	ร้อยละของช่องทางการตลาดที่เพิ่มขึ้น	๕	๕	๕	๕	๑. การส่งเสริมสนับสนุนช่องทางการตลาดใหม่ ๆ

ประเด็นยุทธศาสตร์ที่ ๒ การอนุรักษ์ทรัพยากรธรรมชาติและสิ่งแวดล้อม

เป้าประสงค์เชิงยุทธศาสตร์	ตัวชี้วัด	ค่าเป้าหมาย				กลยุทธ์
		พ.ศ. ๒๕๖๑	พ.ศ. ๒๕๖๒	พ.ศ. ๒๕๖๓	พ.ศ. ๒๕๖๔	
๑. มีพื้นที่ป่าเพิ่มขึ้น	ร้อยละพื้นที่ป่าที่เพิ่มขึ้น	๕	๕	๕	๕	๑. การปลูกป่า
๒. ประชาชนมีจิตสำนึกในการอนุรักษ์สิ่งแวดล้อมเพิ่มขึ้น	ร้อยละของประชาชนที่มีจิตสำนึกที่เพิ่มขึ้น	๕	๑๐	๑๕	๒๐	๑. การอบรมให้ความรู้ ๒. การรณรงค์ประชาสัมพันธ์
๓. มีการฟื้นฟูทรัพยากรธรรมชาติและสิ่งแวดล้อมเพิ่มขึ้น	ร้อยละของทรัพยากรธรรมชาติและสิ่งแวดล้อมที่สมบูรณ์เพิ่มขึ้น	๕	๑๐	๑๕	๒๐	๑. การทำความสะอาด ๒. การรณรงค์ป้องกัน

ประเด็นยุทธศาสตร์ที่...

ประเด็นยุทธศาสตร์ที่ ๓ การส่งเสริมการท่องเที่ยวเชิงอนุรักษ์

เป้าประสงค์เชิงยุทธศาสตร์	ตัวชี้วัด	ค่าเป้าหมาย				กลยุทธ์
		พ.ศ. ๒๕๖๑	พ.ศ. ๒๕๖๒	พ.ศ. ๒๕๖๓	พ.ศ. ๒๕๖๔	
๑. ประชาชนท่องเที่ยวเพิ่มขึ้น	ร้อยละของนักท่องเที่ยวที่เพิ่มขึ้น	๕	๑๐	๑๐	๑๐	๑. การรณรงค์ประชาสัมพันธ์ ๒. การจัดกิจกรรมส่งเสริมการท่องเที่ยว
๒. สถานที่ท่องเที่ยวมีการพัฒนาที่ดีขึ้น	ร้อยละของสถานที่ที่ได้รับการพัฒนา	๕	๑๐	๑๕	๒๐	๑. การปรับปรุงภูมิทัศน์ ๒. การพัฒนาบุคลากรเจ้าหน้าที่ ๓. การส่งเสริมการมีส่วนร่วมของชุมชน
๓. การพัฒนาแหล่งท่องเที่ยวแห่งใหม่	ปริมาณแหล่งท่องเที่ยวที่เพิ่มขึ้น/แห่ง	๑	๑	๑	๑	๑. การปรับปรุงภูมิทัศน์

ประเด็นยุทธศาสตร์ที่ ๔ การพัฒนาคุณภาพชีวิตของประชาชน

เป้าประสงค์เชิงยุทธศาสตร์	ตัวชี้วัด	ค่าเป้าหมาย				กลยุทธ์
		พ.ศ. ๒๕๖๑	พ.ศ. ๒๕๖๒	พ.ศ. ๒๕๖๓	พ.ศ. ๒๕๖๔	
๑. ๑. ประชาชนมีคุณภาพชีวิตที่ดี	ร้อยละของประชาชนที่มีคุณภาพชีวิตที่ดีขึ้น	๕	๑๐	๑๕	๒๐	๑. การพัฒนาโครงสร้างพื้นฐาน ๒. การป้องกันและบรรเทาสาธารณภัย ๓. การส่งเสริมการรักษาความสงบเรียบร้อย ๔. การส่งเสริมการมีส่วนร่วมของชุมชน สถานศึกษา ศาสนา และวัฒนธรรม ๕. การป้องกัน ปรามปรามปัญหา อาชญากรรมและยาเสพติด ๖. การพัฒนาบุคลากร
๒. ประชาชนมีสุขภาพที่ดี	ร้อยละของประชาชนที่มีพฤติกรรมสุขภาพที่ดี	๕	๑๐	๑๕	๒๐	๑. การสนับสนุนกิจกรรมสร้างสุขภาพ
๓. ประชาชนพึ่งพาตนเองได้	ร้อยละของครัวเรือนที่ผ่านเกณฑ์ จปฐ.	๕	๑๐	๑๕	๒๐	๑. การส่งเสริมอาชีพ ๒. การส่งเสริมการดำเนินชีวิตตามแนวปรัชญาเศรษฐกิจพอเพียง

ส่วนที่ ๔

โครงการภายใต้แผนยุทธศาสตร์

ส่วนที่ ๔ โครงการภายใต้ประเด็นยุทธศาสตร์ ประกอบด้วย

วิสัยทัศน์ การเกษตรก้าวหน้า ทรัพยากรธรรมชาติยั่งยืน ประชากรมีสุข

ประเด็นยุทธศาสตร์ที่ ๑ การผลิตสินค้าเกษตรที่ปลอดภัย ได้มาตรฐาน การสร้างมูลค่าเพิ่มและการเพิ่มช่องทางการตลาด

บัญชีรายการชุดโครงการ	งบประมาณดำเนินการ				แหล่งที่มาของงบประมาณ	หน่วยดำเนินการ
	พ.ศ. ๒๕๖๑	พ.ศ. ๒๕๖๒	พ.ศ. ๒๕๖๓	พ.ศ. ๒๕๖๔		
๑. ก่อสร้างระบบประปาขนาดใหญ่ ม.๕ ต.ข้าซ้อ	๓,๐๐๐,๐๐๐	๓,๐๐๐,๐๐๐	๓,๐๐๐,๐๐๐	๓,๐๐๐,๐๐๐	๑,๓	เทศบาลตำบลข้าซ้อ
๒. ก่อสร้างระบบประปาขนาดใหญ่ ม. ๘ ต.ข้าซ้อ	๓,๐๐๐,๐๐๐	๓,๐๐๐,๐๐๐	๓,๐๐๐,๐๐๐	๓,๐๐๐,๐๐๐	๑,๓	เทศบาลตำบลข้าซ้อ
๓. ขุดสระน้ำสาธารณะ บ้านเนินสมบูรณ์ ม.๗ ต.ข้าซ้อ	๑,๕๐๐,๐๐๐	๑,๕๐๐,๐๐๐	๑,๕๐๐,๐๐๐	๑,๕๐๐,๐๐๐	๑,๕	เทศบาลตำบลข้าซ้อ
๔. ขุดลอกคลองห้วยทับมอญ ม.๑ ต. ห้วยทับมอญ	๓,๐๐๐,๐๐๐	๓,๐๐๐,๐๐๐	๓,๐๐๐,๐๐๐	๓,๐๐๐,๐๐๐	๑,๓	อบต. เขาชะเมา
๕. ศูนย์บริการและถ่ายทอดเทคโนโลยีทางการเกษตรประจำ ต.ห้วยทับมอญ	๓,๐๐๐,๐๐๐	๓,๐๐๐,๐๐๐	๓,๐๐๐,๐๐๐	๓,๐๐๐,๐๐๐	๑,๒,๓	อบต. เขาชะเมา
๖. ก่อสร้างระบบประปาผิวดินขนาดใหญ่ ม. ๔ ต.น้ำเป็น	๑,๐๐๐,๐๐๐	๑,๐๐๐,๐๐๐	๑,๐๐๐,๐๐๐	๑,๐๐๐,๐๐๐	๑,๒,๓	อบต. น้ำเป็น
๗. ขุดลอกคลองสาธารณะ (คลองโปล้) ต.น้ำเป็น	๑,๐๐๐,๐๐๐	๑,๐๐๐,๐๐๐	๑,๐๐๐,๐๐๐	๑,๐๐๐,๐๐๐	๑,๓	อบต. น้ำเป็น
รวม ประเด็นยุทธศาสตร์ที่ ๑ จำนวน ๗ โครงการ	๑๕,๐๐๐,๐๐๐	๑๕,๐๐๐,๐๐๐	๑๕,๐๐๐,๐๐๐	๑๕,๐๐๐,๐๐๐		

วิสัยทัศน์ การเกษตรก้าวหน้า ทรัพยากรธรรมชาติยั่งยืน ประชากรมีสุข

ประเด็นยุทธศาสตร์ที่ ๒ การอนุรักษ์ทรัพยากรธรรมชาติและสิ่งแวดล้อม

บัญชีรายการชุดโครงการ	งบประมาณดำเนินการ				แหล่งที่มาของงบประมาณ	หน่วยดำเนินการ
	พ.ศ. ๒๕๖๑	พ.ศ. ๒๕๖๒	พ.ศ. ๒๕๖๓	พ.ศ. ๒๕๖๔		
๑. ขุดแหล่งน้ำให้สัตว์ป่า ม.๘ ต.ห้วยทับมอญ	๑,๓๐๐,๐๐๐	๑,๓๐๐,๐๐๐	๑,๓๐๐,๐๐๐	๑,๓๐๐,๐๐๐	๑,๓	อบต. เขาชะเมา
๒. โครงการจัดตั้งศูนย์ป้องกันเฝ้าระวังและติดตามช้างป่าออกนอกพื้นที่ภายใต้การมีส่วนร่วมของชุมชนที่ได้รับผลกระทบจากช้างป่า	๒,๐๐๐,๐๐๐	๒,๐๐๐,๐๐๐	๒,๐๐๐,๐๐๐	๒,๐๐๐,๐๐๐	๑,๒,๓	อุทยานแห่งชาติเขาชะเมาฯ
๓. โครงการเพิ่มประสิทธิภาพการลาดตระเวนป้องกันเฝ้าระวังและติดตามช้างป่าออกนอกพื้นที่ร่วมกับราษฎรภายใต้การมีส่วนร่วมของชุมชนที่ได้รับผลกระทบจากช้างป่า (กรณีเร่งด่วน)	๒,๓๐๐,๐๐๐	๒,๓๐๐,๐๐๐	๒,๓๐๐,๐๐๐	๒,๓๐๐,๐๐๐	๑,๒,๓	อุทยานแห่งชาติเขาชะเมาฯ
๕. โครงการขุดแหล่งน้ำให้สัตว์ป่า ม. ๘ ต.ห้วยทับมอญ	๑,๕๐๐,๐๐๐	๑,๕๐๐,๐๐๐	๑,๕๐๐,๐๐๐	๑,๕๐๐,๐๐๐	๑,๓	อบต. เขาชะเมา
รวม ประเด็นยุทธศาสตร์ที่ ๒ จำนวน ๕ โครงการ	๗,๑๐๐,๐๐๐	๗,๑๐๐,๐๐๐	๗,๑๐๐,๐๐๐	๗,๑๐๐,๐๐๐		

วิสัยทัศน์ การเกษตรก้าวหน้า ทรัพยากรธรรมชาติยั่งยืน ประชากรมีสุข

ประเด็นยุทธศาสตร์ที่ ๓ การส่งเสริมการท่องเที่ยวเชิงอนุรักษ์

บัญชีรายการชุดโครงการ	งบประมาณดำเนินการ				แหล่งที่มาของงบประมาณ	หน่วยดำเนินการ
	พ.ศ. ๒๕๖๑	พ.ศ. ๒๕๖๒	พ.ศ. ๒๕๖๓	พ.ศ. ๒๕๖๔		
๑. ศูนย์เรียนรู้พัฒนารอบอ่างเก็บน้ำ ประแสร์ตำบลข้าซ้อตามโครงการ อันเนื่องมาจากพระราชดำริปรัชญา เศรษฐกิจพอเพียง	๑๐,๐๐๐,๐๐๐	๑๐,๐๐๐,๐๐๐	๑๐,๐๐๐,๐๐๐	๑๐,๐๐๐,๐๐๐	๑,๓	เทศบาล ตำบลข้า ซ้อ
๒. ก่อสร้างถนนลาดยางผิวเรียบ แอสฟัลต์ สายโปรงสะทอน-คลองป่า ไม้ ม. ๖ ต.ข้าซ้อ มีความคาบเกี่ยว ต่อเนื่องกับ ม. ๖ ต.กระแสน อ.แกลง จ.ระยอง	๕,๐๐๐,๐๐๐	๕,๐๐๐,๐๐๐	๕,๐๐๐,๐๐๐	๕,๐๐๐,๐๐๐	๑,๓	เทศบาล ตำบลข้า ซ้อ
๓. ก่อสร้างถนนลาดยางผิวเรียบ แอสฟัลต์สายศรีประชา - คลองหิน ม.๑ ต.ข้าซ้อ ยาว ๓,๐๐๐ เมตร	๖,๐๐๐,๐๐๐	๖,๐๐๐,๐๐๐	๖,๐๐๐,๐๐๐	๖,๐๐๐,๐๐๐	๑,๓	เทศบาล ตำบลข้า ซ้อ
๔. ขยายสะพานห้วยทับมอญ ม.๑,๒ ต.ห้วยทับมอญ	๕,๑๐๐,๐๐๐	๕,๑๐๐,๐๐๐	๕,๑๐๐,๐๐๐	๕,๑๐๐,๐๐๐	๑,๓	อบต. เขาชะเมา
๕. โครงการปรับปรุงถนนลาดยาง แบบแอสฟัลต์ติกคอนกรีต สายสี่แยก พัฒนา-คลองยาง ม.๖ ต.ห้วยทับมอญ	๔,๐๐๐,๐๐๐	๔,๐๐๐,๐๐๐	๔,๐๐๐,๐๐๐	๔,๐๐๐,๐๐๐	๑,๓	อบต. เขาชะเมา
๖. โครงการปรับปรุงถนนลาดยาง แบบแอสฟัลต์ติกคอนกรีต สายสี่แยก พัฒนา-บ้านพวา ม.๗ ต.ห้วยทับมอญ	๔,๘๐๐,๐๐๐	๔,๘๐๐,๐๐๐	๔,๘๐๐,๐๐๐	๔,๘๐๐,๐๐๐	๑,๓	อบต. เขาชะเมา
๗. ก่อสร้างถนนลาดยางแอสฟัลติกส์ คอนกรีต สายคลองพระเจ้า-เหมือง แร่ ม.๔,๗ ต.น้ำเป็น	๒,๗๐๐,๐๐๐	๒,๗๐๐,๐๐๐	๒,๗๐๐,๐๐๐	๒,๗๐๐,๐๐๐	๑,๓	อบต. น้ำเป็น
๘. ปรับปรุงถนนคอนกรีต สายสาม แยกน้ำเป็น – มาบช้างนอน ม.๑,๓,๕ ต.น้ำเป็น	๑,๐๐๐,๐๐๐	๑,๐๐๐,๐๐๐	๑,๐๐๐,๐๐๐	๑,๐๐๐,๐๐๐	๑,๓	อบต. น้ำเป็น
๙. ติดตั้งโคมไฟฟ้าแสงสว่าง สาธารณะสายเขาดิน-สี่แยกพัฒนา รย.๐๒๑๙ ต.น้ำเป็น	๒,๐๐๐,๐๐๐	๒,๐๐๐,๐๐๐	๒,๐๐๐,๐๐๐	๒,๐๐๐,๐๐๐	๑,๓,	อบต. น้ำเป็น
๑๐. ปรับปรุงถนนคอนกรีต สายสามแยกน้ำเป็น-เหมืองแร่ ม.๑,๔ ต.น้ำเป็น	๓,๔๐๐,๐๐๐	๓,๔๐๐,๐๐๐	๓,๔๐๐,๐๐๐	๓,๔๐๐,๐๐๐	๑,๓	อบต. น้ำเป็น
๑๑. ก่อสร้างถนนคอนกรีตเสริม เหล็ก สาย สปก.-สามท่า ม.๑ ต.เขาน้อย	๓,๐๐๐,๐๐๐	๓,๐๐๐,๐๐๐	๓,๐๐๐,๐๐๐	๓,๐๐๐,๐๐๐	๑,๓	อบต. เขาน้อย
๑๒. ก่อสร้างถนนคอนกรีตเสริม เหล็ก (คสล.) เส้นทางจักรยานเพื่อ การท่องเที่ยว ม.๔,๕ ต.เขาน้อย	๖,๘๐๐,๐๐๐	๖,๘๐๐,๐๐๐	๖,๘๐๐,๐๐๐	๖,๘๐๐,๐๐๐	๑,๒,๓,	อบต. เขาน้อย
รวม ประเด็นยุทธศาสตร์ที่ ๓ จำนวน ๑๒ โครงการ	๕๓,๘๐๐๐,๐๐๐	๕๓,๘๐๐๐,๐๐๐	๕๓,๘๐๐๐,๐๐๐	๕๓,๘๐๐๐,๐๐๐		

วิสัยทัศน์ การเกษตรก้าวหน้า ทรัพยากรธรรมชาติยั่งยืน ประชากรมีสุข

ประเด็นยุทธศาสตร์ที่ ๔ การพัฒนาคุณภาพชีวิตของประชาชน

บัญชีรายการชุดโครงการ	งบประมาณดำเนินการ				แหล่งที่มา ของ งบประมาณ	หน่วย ดำเนินการ
	พ.ศ. ๒๕๖๑	พ.ศ. ๒๕๖๒	พ.ศ. ๒๕๖๓	พ.ศ. ๒๕๖๔		
๑. สถานที่ออกกำลังกาย พร้อม อุปกรณ์ บริเวณสนามกีฬาเทศบาล ตำบลข้าซ้อ หมู่ ๓ ต.ข้าซ้อ	๓,๐๐๐,๐๐๐	๓,๐๐๐,๐๐๐	๓,๐๐๐,๐๐๐	๓,๐๐๐,๐๐๐	๑,๓	เทศบาล ตำบลข้าซ้อ
๒. ปรับปรุงสิ่งปลูกสร้างเพื่อรองรับ การให้บริการแก่ผู้พิการและสูงอายุ ต.ห้วยทับมอญ	๑,๕๐๐,๐๐๐	๑,๕๐๐,๐๐๐	๑,๕๐๐,๐๐๐	๑,๕๐๐,๐๐๐	๑,๒,๓	อบต. เขาชะเมา
๓. ก่อสร้างบ้านให้กับผู้ยากไร้และ ผู้ด้อยโอกาส ต.น้ำเป็น	๑,๐๐๐,๐๐๐	๑,๐๐๐,๐๐๐	๑,๐๐๐,๐๐๐	๑,๐๐๐,๐๐๐	๑,,๓,๔	อบต. น้ำเป็น
รวม ประเด็นยุทธศาสตร์ที่ ๔ จำนวน ๓ โครงการ	๕,๕๐๐,๐๐๐	๕,๕๐๐,๐๐๐	๕,๕๐๐,๐๐๐	๕,๕๐๐,๐๐๐		

ภาคผนวก

รายงานการประชุมคณะกรรมการบริหารงานอำเภอ (กบอ.)

ครั้งที่ ๓ / ๒๕๕๙

เมื่อวันที่ ๒๒ สิงหาคม ๒๕๕๙

ห้องประชุมมัจฉา ที่ว่าการอำเภอเขาชะเมา จังหวัดระยอง

ผู้มาประชุม

๑. นายณัฐพงษ์ สุขวิสิษฐ์	นายอำเภอเขาชะเมา	ประธานกรรมการ
๒. พ.จ.อ.ประพิศ ญาณปัญญา	ปลัดอำเภอ	รองประธานกรรมการ
๓. นายอนุรักษ์ สกฤพิทักษ์	ปลัดอำเภอ	กรรมการ
๔. นายธวัชชัย ทองตรี	ปลัดอำเภอ	กรรมการ
๕. พ.ต.อ.ประเสริฐศักดิ์ จันทร์ประเทศ	ผกก.สภ.เขาชะเมา	กรรมการ
๖. พ.ต.ท.บดินทร์เดช แสงอรุณทวี	สารวัตร สภ.น้ำเป็น	กรรมการ
๗. นายสัมพันธ์ ผลโพธิ์	หัวหน้าอุทยานแห่งชาติเขาชะเมาฯ	กรรมการ
๘. นางสาวรัตน์ โรจนวานิช	สาธารณสุขอำเภอ	กรรมการ
๙. นางอำไพ ดวงคุณ	พัฒนาการอำเภอ	กรรมการ
๑๐. นายสมนึก สายพนัส	เกษตรอำเภอ	กรรมการ
๑๑. นายพิสิษฐ์ ทองเชื้อ	ท้องถิ่นอำเภอ	กรรมการ
๑๒. จ.ส.อ.ภัทรเกียรติ แก้วม่วง	สัสดีอำเภอ	กรรมการ
๑๓. นายวรชิต คงสุธนา	สรรพากรอำเภอ	กรรมการ
๑๔. นายรุ่งโรจน์ ภาณุทัต	ปศุสัตว์อำเภอ	กรรมการ
๑๕. นางจิตติมา ยั่งยืน	วัฒนธรรมอำเภอ	กรรมการ
๑๖. นายคมสัน ลีลาศหกิจ	ผู้จัดการ ธ.ก.ส.สาขาเขาชะเมา	กรรมการ
๑๗. นางอำพรพรณ ทองเลิศ	ผู้อำนวยการ กศน.อำเภอเขาชะเมา	กรรมการ
๑๘. นายสมชัย ทรวงคิน	นายกเทศมนตรีตำบลข้า้ม้อ	กรรมการ
๑๙. นายสมพร พันธุ์เฉลิมชัย	นายก อบต.เขาชะเมา	กรรมการ
๒๐. นางกรรติน ยั่งยืน	นายก อบต.น้ำเป็น	กรรมการ
๒๑. นายสุรเดช ตะเพียรทอง	นายก อบต.เขาน้อย	กรรมการ
๒๒. นายลำยอง เสน่ห์	กำนันตำบลข้า้ม้อ	กรรมการ
๒๓. นายสังข์วิน ทวดห้อย	กำนันตำบลห้วยทับมอญ	กรรมการ
๒๔. นายธรรมศักดิ์ เล่าหทัยกุล	กำนันตำบลน้ำเป็น	กรรมการ
๒๕. นายพรพต จิตต์รัตนธรรม	กำนันตำบลเขาน้อย	กรรมการ
๒๖. ผู้อำนวยการโรงพยาบาลเขาชะเมาเฉลิมพระเกียรติ ๘๐ พรรษา		กรรมการ
๒๗. ประธานเครือข่ายการศึกษาเขาชะเมา		กรรมการ
๒๘. นายชัชชัย เอื้อญาติอภิมิตร	ปลัดอำเภองานสำนักงาน	กรรมการและเลขานุการ

ผู้ไม่มาประชุม

ไม่มี

ผู้เข้าร่วมประชุม

ไม่มี

เริ่มประชุม

เวลา ๑๐.๐๐ น.

ประธาน...

ประธานกล่าวเปิดการประชุมและดำเนินการประชุมตามระเบียบวาระต่างๆ ดังต่อไปนี้

ระเบียบวาระที่ ๑ เรื่องที่ประธานแจ้งให้ที่ประชุมทราบ

ไม่มี

ระเบียบวาระที่ ๒ เรื่องเพื่อทราบ

การดำเนินโครงการยกระดับศักยภาพหมู่บ้านเพื่อขับเคลื่อนเศรษฐกิจฐานรากตามแนวทางพระราชรัฐ (หมู่บ้านละ ๒๐๐,๐๐๐ บาท) อำเภอเขาชะเมา มีทั้งหมด ๓๓ โครงการ วงเงินงบประมาณ ๕,๘๐๐,๐๐๐ บาท ปัจจุบันได้ดำเนินโครงการแล้วเสร็จ ๓๓ โครงการ เบิกจ่ายเงิน ๕,๘๐๐,๐๐๐ บาท คิดเป็นร้อยละ ๑๐๐ เรียบร้อยแล้ว

ที่ประชุมรับทราบ

ระเบียบวาระที่ ๓ เรื่องเพื่อพิจารณา

ขอความเห็นชอบแผนพัฒนาอำเภอ ๔ ปี พ.ศ. ๒๕๖๑ – ๒๕๖๔

ตามให้อำเภอเขาชะเมาประกาศใช้แผนพัฒนาอำเภอ ๔ ปี พ.ศ. ๒๕๕๗ – ๒๕๖๐ เพื่อให้หน่วยงานต่าง ๆ ในพื้นที่อำเภอเขาชะเมาใช้เป็นแนวทางในการปฏิบัติราชการเพื่อแก้ไขปัญหาความเดือนร้อนให้แก่ประชาชนและเป็นการพัฒนาอำเภอให้มีศักยภาพ บัดนี้ แผนดังกล่าวใช้มาเป็นระยะเวลา ๓ ปี และใกล้ครบระยะเวลาดำเนินการตามแผนยุทธศาสตร์แล้ว อำเภอเขาชะเมาโดยที่ทำการปกครองอำเภอจึงได้มอบหมายให้คณะทำงานจากภาคส่วนต่าง ๆ ร่วมกันพิจารณาจัดทำร่างแผนพัฒนาอำเภอ ๔ ปี พ.ศ. ๒๕๖๑ – ๒๕๖๔ เพื่อใช้เป็นแนวทางในการพัฒนาอำเภอได้อย่างต่อเนื่องและมีประสิทธิภาพต่อไป โดยมีรายละเอียด ดังนี้

วิสัยทัศน์ “การเกษตรก้าวหน้า ทรัพยากรธรรมชาติยั่งยืน ประชากรมีสุข”

พันธกิจ

๑. การพัฒนาด้านการเกษตร
๒. การอนุรักษ์ทรัพยากรธรรมชาติและสิ่งแวดล้อมให้คงอยู่และยั่งยืน
๓. การส่งเสริมการท่องเที่ยว
๔. การพัฒนาคุณภาพชีวิตของประชาชนให้มีความเป็นอยู่ที่ดี
๕. การส่งเสริมให้ทุกภาคส่วนเข้ามามีส่วนร่วมในการพัฒนา

เป้าประสงค์

๑. ลดการใช้สารเคมี สินค้าเกษตรได้มาตรฐาน แปรรูปผลผลิต เพิ่มช่องทางการจำหน่าย
๒. ประชากรมีจิตสำนึก ฟื้นฟูทรัพยากรธรรมชาติ พื้นที่ป่าเพิ่มมากขึ้น
๓. สถานที่ท่องเที่ยวมาตรฐาน สร้างสรรค์แหล่งใหม่ นักท่องเที่ยวคุณภาพมากขึ้น
๔. ประชาชนมีคุณภาพชีวิตและสุขภาพที่ดี พึ่งพาตนเองได้อย่างมีคุณภาพ

ประเด็นยุทธศาสตร์

๑. การผลิตสินค้าเกษตรที่ปลอดภัย ได้มาตรฐาน การสร้างมูลค่าเพิ่มและการเพิ่ม

ช่องทางการตลาด

- ๒ การอนุรักษ์ทรัพยากรธรรมชาติและสิ่งแวดล้อม
- ๓ การส่งเสริมการท่องเที่ยวเชิงอนุรักษ์
- ๔ การพัฒนาคุณภาพชีวิตของประชาชน

ที่ประชุมมีมติเห็นชอบ แผนพัฒนาอำเภอ ๔ ปี พ.ศ. ๒๕๖๑ – ๒๕๖๔ และขอให้ทุกหน่วยงานนำแผนพัฒนาอำเภอ ๔ ปี พ.ศ. ๒๕๖๑ – ๒๕๖๔ ไปเป็นแนวทางในการดำเนินงานต่อไป

ระเบียบวาระ...

ระเบียบวาระที่ ๔ เรื่องอื่น ๆ
 ไม่มี

ประธานกล่าวปิดการประชุม

เลิกประชุม ๑๒.๐๐ น.

นายซัชชัย เอื้อญาติอภิมิตร
ผู้จ้ดรายงานการประชุม
กรรมการและเลขานุการ กบอ.