

แผนพัฒนาอำเภอ ๕ ปี

พ.ศ. ๒๕๖๑ - ๒๕๖๕

อำเภอวัฒนานคร จังหวัดสระแก้ว



วิสัยทัศน์อำเภอวัฒนานคร

“แหล่งผลิตพืชพลังงานอาหารปลอดภัยได้มาตรฐาน ยึดหลักปรัชญาเศรษฐกิจพอเพียง
และเมืองท่องเที่ยวเชิงนิเวศ เชื่อมโยงประวัติศาสตร์และวัฒนธรรมหอม”

คณะกรรมการบริหารงานอำเภอวัฒนานคร

เดือน พฤษภาคม พ.ศ. ๒๕๕๙



ประกาศอำเภอวัฒนานคร

เรื่อง ประกาศใช้แผนพัฒนาอำเภอวัฒนานคร ๔ ปี (พ.ศ. ๒๕๖๑ - ๒๕๖๔)

ด้วยคณะกรรมการบริหารงานอำเภอวัฒนานคร ได้มีมติเมื่อวันที่ ๑๒ กรกฎาคม ๒๕๕๙ เห็นชอบแผนพัฒนาอำเภอวัฒนานคร ๔ ปี (พ.ศ. ๒๕๖๑ - ๒๕๖๔) เพื่อใช้เป็นแนวทางในการพัฒนาพื้นที่อำเภอและนำไปสู่การปฏิบัติอย่างมีประสิทธิภาพ เกิดประสิทธิผล และสอดคล้องกับปัญหา รวมทั้งความต้องการของประชาชนได้อย่างครอบคลุม และทั่วถึง โดยแผนพัฒนาอำเภอวัฒนานคร ๔ ปี (พ.ศ. ๒๕๖๑ - ๒๕๖๔) มีสาระสำคัญ ดังนี้

วิสัยทัศน์อำเภอ

“แหล่งผลิตพืชพลังงานอาหารปลอดภัยได้มาตรฐาน ยึดหลักปรัชญาเศรษฐกิจพอเพียง และเมืองท่องเที่ยวเชิงนิเวศ เชื่อมโยงประวัติศาสตร์และวัฒนธรรมขอม”

พันธกิจ

- ๑) พัฒนาศักยภาพและขีดความสามารถด้านการเกษตรพืชพลังงานอาหารปลอดภัยให้ได้มาตรฐาน
- ๒) พัฒนาศักยภาพและขีดความสามารถด้านการท่องเที่ยวทางธรรมชาติ เชิงประวัติศาสตร์และวัฒนธรรมขอม
- ๓) พัฒนาคูณภาพชีวิต เสริมสร้างความเข้มแข็งหมู่บ้านตามแนวปรัชญาเศรษฐกิจพอเพียง
- ๔) พัฒนาบุคลากรภาครัฐให้มีขีดสมรรถนะในการปฏิบัติงานให้ประชาชนมีความพึงพอใจและเชื่อมั่นในมาตรฐาน

การให้บริการของภาครัฐ

- ๕) พัฒนาศักยภาพและขีดความสามารถด้านเศรษฐกิจในเขตพื้นที่พัฒนาเศรษฐกิจพิเศษ

เป้าประสงค์รวม

๑. ประชาชนมีคุณภาพชีวิตที่ดี ครอบครัวชุมชนเข้มแข็ง มีความมั่นคงปลอดภัย และเป็นสังคมแห่งการเรียนรู้สู่การพึ่งพาตนเองอย่างยั่งยืน
๒. พัฒนาด้านการท่องเที่ยวเชิงนิเวศให้มีมาตรฐานสากลเพิ่มมากขึ้น
๓. พัฒนาเสริมสร้างรายได้ด้านการเกษตรและการประมงที่ยั่งยืน
๔. ทรพยากรธรรมชาติได้รับการอนุรักษ์และสิ่งแวดล้อมได้รับการดูแลรักษาและใช้ประโยชน์อย่างมีประสิทธิภาพมากที่สุด

ประเด็นยุทธศาสตร์

ยุทธศาสตร์ที่ ๑ ปรับปรุงปัจจัยและกระบวนการผลิตด้านการเกษตรให้มีประสิทธิภาพรองรับการเป็นแหล่งพืชพลังงานอาหารปลอดภัยได้มาตรฐาน

ยุทธศาสตร์ที่ ๒ พัฒนาศักยภาพและปรับปรุงสิ่งอำนวยความสะดวกด้านการท่องเที่ยว เพื่อรองรับการเป็นแหล่งท่องเที่ยวทางธรรมชาติ เชื่อมโยงประวัติศาสตร์และวัฒนธรรมขอม

ยุทธศาสตร์ที่ ๓ การพัฒนาคูณภาพชีวิต เสริมสร้างความเข้มแข็งหมู่บ้านตามแนวปรัชญาเศรษฐกิจพอเพียง

ดังนั้น อาศัยอำนาจตามความในมาตรา ๖๕ แห่งพระราชบัญญัติระเบียบบริหารราชการแผ่นดิน พ.ศ. ๒๕๓๔ จึงขอประกาศใช้แผนพัฒนาอำเภอวัฒนานคร ๔ ปี (พ.ศ. ๒๕๖๑ - ๒๕๖๔) ดังมีรายละเอียดตามแนบท้ายประกาศนี้ และขอให้ทุกภาคส่วนได้ร่วมกันนำแผนพัฒนาอำเภอดังกล่าวไปสู่การปฏิบัติโดยพร้อมเพรียงกันต่อไป

จึงประกาศให้ทราบโดยทั่วกัน

ประกาศ ณ วันที่ ๒๕ เดือน พฤษภาคม พ.ศ. ๒๕๕๙

๕

(นายวุฒินัย สวัสดิ์นันท)

นายอำเภอวัฒนานคร

คำนำ

แผนยุทธศาสตร์พัฒนาอำเภอวัฒนานคร (พ.ศ. ๒๕๖๑-๒๕๖๔) คือ กรอบและเครื่องมือในการบริหารพัฒนาอำเภอที่ชี้ทิศทางของอำเภอว่า จะมุ่งเน้นไปสู่ทิศทางใดในอนาคตเพื่อตอบสนองปัญหาและความต้องการของพื้นที่ (Area Approach) รวมทั้งเป็นตัวเชื่อมต่อกับแผนพัฒนาจังหวัด/กลุ่มจังหวัด โดยมีคณะกรรมการบริหารงานอำเภอ (กบอ.) และคณะทำงานด้านแผนพัฒนาอำเภอ เป็นผู้ดำเนินการจัดทำแผนยุทธศาสตร์พัฒนาอำเภอวัฒนานคร ซึ่งเริ่มตั้งแต่กระบวนการทบทวนยุทธศาสตร์ กำหนดกรอบแผนพัฒนา การบูรณาการปัญหาความต้องการของประชาชนในพื้นที่ การประกาศใช้แผนพัฒนา และกระบวนการขั้นตอนสุดท้าย คือ การประสานและติดตามการนำแผนพัฒนาไปใช้ประโยชน์

คณะผู้จัดทำหวังเป็นอย่างยิ่งว่า แผนยุทธศาสตร์พัฒนาอำเภอวัฒนานคร (พ.ศ. ๒๕๖๑-๒๕๖๔) นี้จะเป็นคู่มือให้ส่วนราชการและหน่วยงานต่างๆ ที่เกี่ยวข้องนำไปใช้ในการบริหารการพัฒนาพื้นที่ให้สามารถแก้ไขปัญหา และตอบสนองความต้องการของประชาชนในพื้นที่ได้อย่างแท้จริงและมีประสิทธิภาพ เป็นประโยชน์แก่สาธารณะ

คณะกรรมการบริหารงานอำเภอวัฒนานคร
เดือนพฤษภาคม พ.ศ. ๒๕๕๙

สารบัญ

หน้า	
ส่วนที่ ๑	ข้อมูลทั่วไปของอำเภอ ประกอบด้วย
๑.๑	ความเป็นมาของอำเภอ ๑
๑.๒	คำขวัญอำเภอ ๑
๑.๓	ข้อมูลสภาพทั่วไปและการวิเคราะห์สถานการณ์ในปัจจุบัน ๑-๒๐
๑.๔	วิสัยทัศน์และประเด็นยุทธศาสตร์ของแผนพัฒนาจังหวัด ๒๐-๒๓
ส่วนที่ ๒	การวิเคราะห์สถานการณ์และศักยภาพของพื้นที่ ประกอบด้วย
๒.๑	สรุปผลโครงการในแผนพัฒนาอำเภอที่ได้ดำเนินการ ในปีงบประมาณ พ.ศ. ๒๕๕๘ - ๒๕๕๙ ๒๔-๓๘
๒.๒	สรุปรวมงบประมาณที่อำเภอได้รับการสนับสนุนเพื่อดำเนินโครงการ/กิจกรรม ตามแผนพัฒนาอำเภอประจำปีงบประมาณ พ.ศ.๒๕๕๘ - ๒๕๕๙ ๓๙
๒.๓	การวิเคราะห์สภาพปัญหาและความต้องการของประชาชนในพื้นที่ ๔๐-๔๖
๒.๔	การวิเคราะห์ศักยภาพของพื้นที่อำเภอ
๒.๕	ภาพรวมของบริบทอำเภอ (Context Map) ๕๐-๕๒
๒.๖	การกำหนดตำแหน่งการพัฒนาอำเภอ (Positioning) ๕๒-๕๓
๒.๗	การประเมินศักยภาพทางยุทธศาสตร์ของพื้นที่อำเภอ (SWOT Analysis) ๕๓-๕๔
๒.๘	การวิเคราะห์ทิศทางการพัฒนายุทธศาสตร์การพัฒนาพื้นที่อำเภอ (TOWS Matrix) ๕๔-๕๖
๒.๙	การกำหนดก้าวอย่าง ๓ ระยะ (๓ Horizons) ๖๐-๖๑
ส่วนที่ ๓	ข้อมูลแผนพัฒนาอำเภอ ๔ ปี (พ.ศ.๒๕๖๑ - ๒๕๖๔) มุ่งองค์ประกอบ ดังนี้
๓.๑	วิสัยทัศน์อำเภอ ๕๙
๓.๒	พันธกิจ ๕๙
๓.๓	เป้าประสงค์รวม ๕๙
๓.๔	ประเด็นยุทธศาสตร์
	- ประเด็นยุทธศาสตร์ที่ ๑ ๕๙-๖๐
	- ประเด็นยุทธศาสตร์ที่ ๒ ๖๐
	- ประเด็นยุทธศาสตร์ที่ ๓ ๖๐-๖๑
ส่วนที่ ๔	โครงการภายใต้ประเด็นยุทธศาสตร์ ๖๒-๗๙
ภาคผนวก	คำสั่งแต่งตั้งคณะกรรมการบริหารงานอำเภอ (กบอ.) ๘๐-๘๑
	รายงานการประชุมคณะกรรมการบริหารงานอำเภอ (กบอ.) ที่รับรองและประกาศใช้ แผนพัฒนาอำเภอ ๔ ปี (พ.ศ.๒๕๖๑ - ๒๕๖๔) ๘๒-๘๕

ส่วนที่ ๑

ข้อมูลทั่วไปของอำเภอวัฒนานคร

๑.๑ ความเป็นมาของอำเภอ

๑.๒ คำขวัญอำเภอ

๑.๓ ข้อมูลสภาพทั่วไปและการวิเคราะห์สถานการณ์
ในปัจจุบัน

๑.๔ วิสัยทัศน์และประเด็นยุทธศาสตร์ของ
แผนพัฒนาจังหวัดสระแก้ว (พ.ศ.๒๕๖๑-๒๕๖๔)

❖ ส่วนที่ ๑ ข้อมูลทั่วไปของอำเภอวัฒนานคร จังหวัดสระแก้ว

๑.๑ ประวัติความเป็นมาของอำเภอวัฒนานคร

วัฒนานคร เคยมีฐานะเป็นเมืองหนึ่ง ตั้งอยู่บริเวณชายแดนด้านตะวันออกของประเทศ มีอาณาเขตติดต่อกับประเทศกัมพูชา มีเจ้าเมือง ปลัดเมือง ยกกระบัตรเมืองรับผิดชอบดูแลมาก่อน จนกระทั่งปี พ.ศ. ๒๔๓๕ (ร.ศ. ๑๑๑) พระบาทสมเด็จพระจุลจอมเกล้าเจ้าอยู่หัว ทรงโปรดเกล้าให้ทำการปฏิรูปการปกครองแผ่นดินครั้งใหญ่ โดยยกเลิกการปกครองแบบจตุสดมภ์และจัดระเบียบบริหารราชการแผ่นดินใหม่ ตามเยี่ยงอย่างตะวันตก ตั้งกระทรวงให้มีเสนาบดีรับผิดชอบอย่างเป็นสัดส่วน การจัดการปกครองหัวเมืองก็ได้โปรดเกล้าให้ตั้งมณฑลจังหวัด อำเภอ ตำบล หมู่บ้านขึ้น ซึ่งเป็นรากฐานในการบริหารการปกครองแผ่นดินตราพบเท่าทุกวันนี้ และคงทรงพิจารณาเห็นว่าเมืองวัฒนานครในขณะนั้นเป็นเมืองขนาดเล็กที่มีผู้คนอาศัยอยู่ไม่มากนัก จึงโปรดเกล้าให้ยุบเมืองวัฒนานครตั้งเป็นอำเภอวัฒนานคร เมื่อปี พ.ศ. ๒๔๓๗

ในขณะที่ยุบเมืองวัฒนานครลงมาเป็นอำเภอวัฒนานครนั้น เจ้าเมืองวัฒนานครคนสุดท้ายมีบรรดาศักดิ์เป็นที่พระบริบูรณ์เสียบัง ปลัดเมืองมีบรรดาศักดิ์เป็นหลวงลำเลียงนิกรและยกกระบัตรเมืองมีบรรดาศักดิ์เป็นที่หลวงกรโกษา

ในปี พ.ศ. ๒๔๔๙ ได้มีการยุบอำเภอรัฐประเทศลงเป็นกิ่งอำเภอและให้ขึ้นการปกครองกับอำเภอวัฒนานคร แต่ต่อมาประชากรของอำเภอวัฒนานครลดลง จึงถูกลดฐานะจากอำเภอวัฒนานครเป็นกิ่งอำเภอ ขึ้นการปกครองกับอำเภอรัฐประเทศ ในปี พ.ศ. ๒๔๕๖

อำเภอวัฒนานคร ได้รับการยกฐานะขึ้นเป็นอำเภออีกครั้งหนึ่ง เมื่อวันที่ ๖ มิถุนายน ๒๔๙๙ ตามพระราชกฤษฎีกา ลงวันที่ ๒๕ พฤษภาคม ๒๔๙๙ ซึ่งได้ประกาศในพระราชกิจจานุเบกษา เล่มที่ ๗๓ ตอนที่ ๕๖ ลงวันที่ ๕ มิถุนายน ๒๔๙๙

๑.๒ คำขวัญอำเภอวัฒนานคร

ปราสาทห้วยพะโย น้ำเย็นใสเชื่อนพระปรัง สักการะองค์นเรศวรเจ้า
ไหว้หลวงพ่อบุญประจำปี แพนไม้ตรีด้วยข้าวหลาม
พันธุ์ไม้งามสวนเฉลิมพระเกียรติ

๑.๓ ข้อมูลสภาพทั่วไปและการวิเคราะห์สถานการณ์ในปัจจุบัน

๑) ที่ตั้ง

อำเภอวัฒนานคร เป็นอำเภอหนึ่งในจังหวัดสระแก้วที่ตั้งอยู่ทางทิศตะวันตกของจังหวัดสระแก้ว ห่างจากรอยต่อจังหวัดประมาณ ๒๙ กิโลเมตร

เนื้อที่

อำเภอวัฒนานครมีเนื้อที่ ๑,๕๖๐ ตารางกิโลเมตร หรือประมาณ ๙๗๕,๐๐๐ ไร่

อาณาเขตติดต่อ

ทิศเหนือ	ติดต่อกับอำเภอครบุรี อำเภอเสิงสาง จังหวัดนครราชสีมา
ทิศตะวันออก	ติดต่อกับอำเภอตาพระยา อำเภอรัฐประเทศ และอำเภอโคกสูง จังหวัดสระแก้ว
ทิศตะวันตก	ติดต่อกับอำเภอเมืองสระแก้ว อำเภอเขาฉกรรจ์ จังหวัดสระแก้ว
ทิศใต้	ติดต่อกับอำเภอคลองหาด จังหวัดสระแก้ว

ลักษณะภูมิประเทศ

พื้นที่โดยรวมของอำเภอวัฒนานคร ทางตอนเหนือเป็นที่ราบสูงลาดเทลงมาทางตอนใต้ น้ำจึงไหลมาทางตอนใต้ซึ่งแยกเป็น ๒ สาย สายที่ ๑ ไหลผ่านอำเภอเมืองสระแก้วไปบรรจบกับลำคลองพระสทิง ไหลไปกบินทร์บุรีรวมกับแม่น้ำบางปะกง สายที่ ๒ ไหลไปทางทิศตะวันออกผ่านคลองพรมโหดเข้าอำเภออรัญประเทศเข้าสู่ประเทศกัมพูชา

ลักษณะภูมิอากาศ

ลักษณะทางภูมิอากาศแบบมรสุม มี ๓ ฤดู คือ

๑. ฤดูร้อน หรือฤดูก่อนฤดูมรสุมตะวันตกเฉียงใต้เริ่มกลางเดือนกุมภาพันธ์ถึงกลางเดือนพฤษภาคม อากาศอบอุ่นโดยเฉพาะเดือนเมษายน เป็นเดือนที่มีอากาศร้อนที่สุด

๒. ฤดูฝน หรือฤดูมรสุมตะวันตกเฉียงใต้เริ่มตั้งแต่เดือนพฤษภาคมถึงกลางเดือนตุลาคม ซึ่งเป็นระยะที่มรสุมตะวันตกเฉียงใต้พัดเข้าสู่ประเทศไทย อากาศจะเริ่มชุ่มชื้น จะมีฝนตกชุกตั้งแต่เดือนพฤษภาคม โดยมีฝนตกมากที่สุด ในช่วงเดือนสิงหาคมและเดือนกันยายน แต่ในระหว่างเดือนมิถุนายนและเดือนกรกฎาคมอาจจะมีอากาศแล้งเกิดขึ้นเป็นครั้งคราวได้ เนื่องจากเกิดภาวะฝนทิ้งช่วง

๓. ฤดูหนาวหรือมรสุมตะวันออกเฉียงเหนือ เริ่มตั้งแต่กลางเดือนตุลาคมถึงกลางเดือนกุมภาพันธ์ อากาศโดยทั่วไปจะหนาวเย็นและแห้ง แต่เนื่องจากจังหวัดสระแก้วอยู่ปลายกระแสนลมหนาว และเทือกเขาทางตอนเหนือของจังหวัดขวางกั้นมวลอากาศเย็น อากาศจึงไม่หนาวเย็นมากนัก

๒) การปกครอง

แบ่งเขตการปกครองตามพระราชบัญญัติลักษณะปกครองท้องที่ พ.ศ. ๒๔๕๗ เป็น ๑๑ ตำบล ๑๑๕ หมู่บ้าน ดังนี้

๑. ตำบลวัฒนานคร	มี ๑๔ หมู่บ้าน
๒. ตำบลหนองน้ำใส	มี ๑๐ หมู่บ้าน
๓. ตำบลห้วยโจด	มี ๗ หมู่บ้าน
๔. ตำบลช่องกุ่ม	มี ๙ หมู่บ้าน
๕. ตำบลผักขะ	มี ๑๓ หมู่บ้าน
๖. ตำบลท่าเกวียน	มี ๑๔ หมู่บ้าน
๗. ตำบลโนนหมากเค็ง	มี ๙ หมู่บ้าน
๘. ตำบลหนองหมากฝ้าย	มี ๘ หมู่บ้าน
๙. ตำบลหนองแวง	มี ๗ หมู่บ้าน
๑๐. ตำบลหนองตะเคียนบอน	มี ๑๐ หมู่บ้าน
๑๑. ตำบลแซร์อ	มี ๑๔ หมู่บ้าน

- หน่วยการปกครองท้องถิ่น มีเทศบาลตำบล ๑ แห่ง คือ เทศบาลตำบลวัฒนานคร และมีองค์การบริหารส่วนตำบล ๑๑ แห่ง ดังนี้

๑. องค์การบริหารส่วนตำบลวัฒนานคร
๒. องค์การบริหารส่วนตำบลหนองน้ำใส
๓. องค์การบริหารส่วนตำบลห้วยโจด
๔. องค์การบริหารส่วนตำบลช่องกุ่ม
๕. องค์การบริหารส่วนตำบลผักขะ
๖. องค์การบริหารส่วนตำบลท่าเกวียน

๗. องค์การบริหารส่วนตำบลโนนหมากเค็ง
๘. องค์การบริหารส่วนตำบลหนองหมากฝ้าย
๙. องค์การบริหารส่วนตำบลหนองแวง
๑๐. องค์การบริหารส่วนตำบลหนองตะเคียนบอน
๑๑. องค์การบริหารส่วนตำบลแซร์อ้อ

๓) หน่วยงานต่างๆ ในพื้นที่

๓.๑ หน่วยงานราชการภูมิภาค ในเขตอำเภอวัฒนานคร

๑. ที่ทำการปกครองอำเภอวัฒนานคร
๒. สำนักงานพัฒนาชุมชนอำเภอวัฒนานคร
๓. สำนักงานสาธารณสุขอำเภอวัฒนานคร
๔. สำนักงานเกษตรอำเภอวัฒนานคร
๕. แผนกสัสดีอำเภอวัฒนานคร
๖. สำนักงานที่ดินอำเภอวัฒนานคร
๗. สำนักงานปศุสัตว์อำเภอวัฒนานคร
๘. สำนักงานประมงอำเภอวัฒนานคร
๙. สำนักงานท้องถิ่นอำเภอวัฒนานคร
๑๐. สำนักงานวัฒนธรรมอำเภอวัฒนานคร

๓.๒ หน่วยงานราชการส่วนกลาง ศูนย์ เขต ภาค และรัฐวิสาหกิจ

๑. สถานีตำรวจภูธรวัฒนานคร
๒. สถานีตำรวจภูธรหนองหมากฝ้าย
๓. สถานีตำรวจภูธรบ้านทับใหม่
๔. กองกำลังบูรพา
๕. กองพันทหารราบที่ ๒ กรมทหารราบที่ ๑๒ รักษาพระองค์
๖. สถานีรายงานเขาจาน
๗. หน่วยพัฒนาการเคลื่อนที่ ๑๒ สำนักงานพัฒนาภาค ๑ หน่วยบัญชาการทหารพัฒนา
๘. ฝูงบิน ๒๐๖ วัฒนานคร
๙. สำนักงานสรรพากรพื้นที่สระแก้ว สาขาวัฒนานคร
๑๐. การไฟฟ้าส่วนภูมิภาคอำเภอวัฒนานคร
๑๑. การประปาส่วนภูมิภาค สาขาวัฒนานคร
๑๒. ที่ทำการไปรษณีย์อำเภอวัฒนานคร
๑๓. ศูนย์บริการการศึกษาจากระบบและการศึกษาตามอัธยาศัยอำเภอวัฒนานคร
๑๔. ธนาคารเพื่อการเกษตรและสหกรณ์การเกษตร สาขาวัฒนานคร
๑๕. ธนาคารออมสิน สาขาวัฒนานคร
๑๖. ธนาคารกรุงเทพ สาขาวัฒนานคร
๑๗. ธนาคารกรุงไทย สาขาวัฒนานคร
๑๘. ธนาคารกสิกรไทย สาขาวัฒนานคร
๑๙. โรงพยาบาลวัฒนานคร
๒๐. โรงพยาบาลจิตเวชสระแก้วราชนครินทร์

๒๑. หน่วยควบคุมโรคติดต่อโดยแมลงที่ ๖.๒.๓
๒๒. สำนักงานโครงการพัฒนาพื้นที่ราบเชิงเขาโคกสูง ๑,๒
๒๓. ศูนย์พัฒนาฝีมือแรงงานจังหวัดสระแก้ว
๒๔. สำนักงานแขวงทางหลวงสระแก้ว (วัฒนานคร)
๒๕. สำนักงานทางหลวงชนบทจังหวัดสระแก้ว
๒๖. โครงการชลประทานจังหวัดสระแก้ว
๒๗. สถานีเพาะเลี้ยงสัตว์ป่าชอ้งกล่าบน

๓.๓ ธนาคารหรือสถาบันการเงิน

- มีสถาบันการเงิน ธนาคาร จำนวน ๕ แห่ง คือ
 ๑. ธนาคารเพื่อการเกษตรและสหกรณ์การเกษตร สาขาวัฒนานคร
 ๒. ธนาคารออมสิน สาขาวัฒนานคร
 ๓. ธนาคารกรุงเทพ สาขาวัฒนานคร
 ๔. ธนาคารกรุงไทย สาขาวัฒนานคร
 ๕. ธนาคารกสิกรไทย สาขาวัฒนานคร
- สถานธนาทุนบาลเทศบาลตำบลวัฒนานคร ๑ แห่ง

๓.๔ โครงสร้างพื้นฐาน

การไฟฟ้า

มีสำนักงานการไฟฟ้าส่วนภูมิภาค ๑ แห่ง ราษฎรมีไฟฟ้าใช้ จำนวน ๒๔,๓๓๔ ครัวเรือน

การประปา

มีการประปาระดับอำเภอและตามตำบล หมู่บ้าน ดังนี้

๑. การประปาส่วนภูมิภาค จำนวน ๑ แห่ง
๒. การประปาหมู่บ้าน จำนวน ๑๑๕ แห่ง

การโทรศัพท์

- มีหมู่บ้านที่มีโทรศัพท์ใช้ ๑๑๕ หมู่บ้าน คิดเป็นร้อยละ ๑๐๐
- จำนวนโทรศัพท์สาธารณะ ๒,๘๙๐ หมายเลข

การคมนาคมติดต่อสื่อสาร

มีที่ทำการไปรษณีย์โทรเลข จำนวน ๑ แห่ง

การสาธารณสุข

แหล่งน้ำอุปโภค บริโภค มีดังนี้

๑. บ่อน้ำบาดาล บ่อดอก บ่อเจาะ จำนวน ๕๖๕ แห่ง
๒. บ่อน้ำตื้น จำนวน ๘๔๓ แห่ง
๓. สระน้ำ (๑๐๐ ตารางวาขึ้นไป) จำนวน ๕๓๘ แห่ง
๔. ประปาหมู่บ้าน จำนวน ๒๑ แห่ง
๕. อ่างเก็บน้ำ จำนวน ๒๔ แห่ง
๖. หนองบึง จำนวน ๖๑ แห่ง

๔) ประชากร : ข้อมูล ณ เดือนพฤษภาคม ๒๕๕๙

ลำดับ	ตำบล	ชาย (คน)	หญิง (คน)	รวม (คน)	ครัวเรือน (หลัง)
๑	เทศบาลตำบลวัฒนานคร	๒,๘๑๙	๓,๑๖๑	๕,๙๘๐	๒,๙๑๕

ลำดับ	ตำบล	ชาย (คน)	หญิง (คน)	รวม (คน)	ครัวเรือน (หลัง)
๒	วัฒนานคร (นอกเขต)	๓,๗๓๖	๓,๗๔๕	๗,๔๘๑	๓,๓๒๕
๓	ท่าเกวียน	๕,๑๘๕	๕,๓๓๒	๑๐,๕๑๗	๓,๕๕๐
๔	แซร์อ้อ	๕,๗๒๔	๕,๑๐๓	๑๐,๘๒๗	๓,๔๕๖
๕	ผักขะ	๒,๖๗๕	๒,๖๙๙	๕,๓๗๔	๑,๗๘๙
๖	หนองตะเคียนบอน	๓,๒๘๕	๓,๓๐๒	๖,๕๘๗	๒,๐๓๐
๗	โนนหมากเค็ง	๒,๗๓๑	๒,๖๘๗	๕,๔๑๘	๑,๖๕๐
๘	หนองน้ำใส	๓,๔๔๙	๓,๓๕๘	๖,๘๐๗	๑,๙๒๙
๙	หนองแขว	๑,๘๓๘	๑,๙๔๘	๓,๗๘๖	๑,๑๔๖
๒	วัฒนานคร (นอกเขต)	๓,๗๓๖	๓,๗๔๕	๗,๔๘๑	๓,๓๒๕
๑๐	หนองหมากฝ้าย	๓,๐๕๒	๓,๐๓๒	๖,๐๘๔	๑,๘๓๙
๑๑	ห้วยโจด	๓,๑๘๙	๓,๑๔๑	๖,๓๓๐	๒,๖๐๐
๑๒	ช่องกุ่ม	๓,๐๒๐	๒,๙๑๐	๕,๙๓๐	๑,๘๑๐
รวม		๔๐,๗๐๓	๔๐,๔๑๘	๘๑,๑๒๑	๒๘,๐๓๙

๕) การศึกษา : มีสถานศึกษาสังกัด

- ทบวงมหาวิทยาลัย(ระดับอุดมศึกษา) จำนวน ๒ แห่ง
 - ๑. มหาวิทยาลัยบูรพา วิทยาเขตสระแก้ว
 - ๒. วิทยาลัยโพธิวิชชาลัย มหาวิทยาลัยศรีนครินทรวิโรฒ
- กรมอาชีวศึกษา (ระดับอนุปริญญา) จำนวน ๑ แห่ง
 - ๑. วิทยาลัยเทคนิคสระแก้ว
- สถานศึกษาสังกัดคณะกรรมการการศึกษาขั้นพื้นฐาน (สพฐ) (ประถม-มัธยม) จำนวน ๔๙ โรงเรียน
- โรงเรียนสังกัดองค์การบริหารส่วนจังหวัดสระแก้ว จำนวน ๕ แห่ง
- สถานศึกษาสังกัดสำนักงานบริหารงานคณะกรรมการส่งเสริมการศึกษาเอกชน จำนวน ๑ แห่ง

ระบบการศึกษานอกโรงเรียน

- กลุ่มวิชาชีพระยะสั้น จำนวน ๔๔ กลุ่ม
- ที่อ่านหนังสือพิมพ์ประจำหมู่บ้าน จำนวน ๒๐ แห่ง
- ห้องสมุดประชาชน จำนวน ๑ แห่ง

การศึกษาอื่น ๆ

- โรงเรียนพระปริยัติธรรมแผนกธรรม จำนวน ๑๐ แห่ง
- หน่วยอบรมประชาชน จำนวน ๔ แห่ง

๖) สาธารณสุข

มีการให้บริการด้านการสาธารณสุข ดังนี้

- ๑. โรงพยาบาลวัฒนานคร (๖๐ เตียง) จำนวน ๑ แห่ง (โรงพยาบาลรัฐ)
- ๒. โรงพยาบาลจิตเวชสระแก้วราชนครินทร์ จำนวน ๑ แห่ง (โรงพยาบาลรัฐ)
- ๓. สำนักงานสาธารณสุขอำเภอวัฒนานคร จำนวน ๑ แห่ง
- ๔. โรงพยาบาลส่งเสริมสุขภาพตำบล จำนวน ๒๑ แห่ง

- | | |
|--|--------------|
| ๕. สำนักงานควบคุมโรคหน้าโดยแมลงที่ ๖.๓.๒ | จำนวน ๑ แห่ง |
| ๖. สถานพยาบาลของเอกชน (คลินิก) | จำนวน ๒ แห่ง |
| ๗. ร้านขายยาแผนปัจจุบัน | จำนวน ๔ แห่ง |
- อัตราการมีและใช้ส้วมราดน้ำ ๑๐๐ %
 - มีหอกระจายข่าว จำนวน ๙๗ แห่ง ครอบคลุมได้ ๘๘.๙๙ %

๗) ศาสนาและวัฒนธรรม

ประชากรส่วนใหญ่นับถือศาสนาพุทธ มีสถาบันหรือองค์กรทางศาสนา ดังนี้

- | | |
|--------------------|---------------|
| ๑. วัด | จำนวน ๔๖ แห่ง |
| ๒. ที่พักสำนักสงฆ์ | จำนวน ๒๒ แห่ง |
| ๓. ศาลเจ้า | จำนวน ๑ แห่ง |
| ๔. โบสถ์คาทอลิก | จำนวน ๑ แห่ง |
| ๕. มัสยิด | จำนวน ๑ แห่ง |

ศิลปวัฒนธรรมและขนบธรรมเนียมประเพณีท้องถิ่น

อำเภอวัฒนานคร มีประเพณีที่สำคัญ ๆ ดังนี้



ประเพณีสงกรานต์และวันกตัญญู จะดำเนินการจัดงาน
ทุกวันที่ ๑๓ เมษายน ของทุกปี



ประเพณีลอยกระทง จะจัดงานช่วงเดือนพฤศจิกายนของทุกปี



ประเพณีสืบสานวัฒนธรรมไทยในเทศกาลเข้าพรรษา จะจัดงาน
ช่วงเดือนกรกฎาคม ของทุกปี



ประเพณีแห่พระบรมสารีริกธาตุวันนครธรรม จะจัดงานช่วง
เดือนกุมภาพันธ์ ของทุกปี



งานวันยุทธหัตถีสมเด็จพระนเรศวรมหาราช จะจัดงานในวันที่ ๑๘ -๒๔ มกราคม ของทุกปี

ข้อมูลวัฒนธรรม มีสภาวัฒนธรรมระดับตำบล จำนวน ๑๑ แห่ง ประกอบด้วย

ลำดับที่	ตำบล	จำนวน(คน)
๑	ตำบลวัฒนานคร	๑๒
๒	ตำบลหนองแวง	๑๒
๓	ตำบลหนองหมากฝ้าย	๑๕
๔	ตำบลผักชะ	๑๔
๕	ตำบลหนองน้ำใส	๑๒
๖	ตำบลห้วยโจด	๑๕
๗	ตำบลท่าเกวียน	๑๔
๘	ตำบลหนองตะเคียนบอน	๑๗
๙	ตำบลช่องกุ่ม	๒๐
๑๐	ตำบลแซร์อ	๑๕
๑๑	ตำบลโนนหมากเค็ง	๑๒

๘) การคมนาคม

การคมนาคมติดต่อระหว่างอำเภอต่าง ๆ และจังหวัดสระแก้ว รวมทั้งการคมนาคมภายในตำบลหมู่บ้าน มีรายละเอียดดังนี้

ถนนสายตะวันออก

๑. ทางหลวงแผ่นดิน หมายเลข ๓๓ สระแก้ว - อรัญประเทศ
๒. ทางหลวงแผ่นดิน หมายเลข ๓๑๗ สระแก้ว - จันทบุรี
๓. ทางหลวงแผ่นดิน หมายเลข ๓๑๙๗ ห้วยโจด - บ้านบ่อนางชิง
๔. ทางหลวงแผ่นดิน หมายเลข ๓๓๙๕ วัฒนานคร - คลองหาด - ทุ่งขนาน

ถนนสายไปสู่ภาคตะวันออกเฉียงเหนือ

๓. ทางหลวงแผ่นดิน หมายเลข ๓๔๘ อรัญประเทศ - ตาพระยา - บุรีรัมย์
 ๕. ทางหลวงแผ่นดิน หมายเลข ๓๑๙๘ วัฒนานคร - บ้านแซร์อ - บ้านหนองสังข์
 ๖. ทางหลวงแผ่นดิน หมายเลข ๓๓๙๓ บ้านช่องกุ่ม - บ้านแก้วเพชรพลอย
 ๘. ทางหลวงแผ่นดิน หมายเลข ๓๓๐๗ บ้านหนองเทา - บ้านวังรี
 ๙. ทางหลวงชนบท หมายเลข ๓๓๑๗ ระหว่างบ้านท่าเกษม ถึงบ้านคลองทราย
 ๑๐. ทางหลวงชนบท หมายเลข ๓๐๑๓ ระหว่างบ้านไทยสามารถ ถึงบ้านบุกะสัง
 ๑๑. ทางหลวงชนบท หมายเลข ๓๐๗๗ ระหว่างบ้านแซร์อ ถึงบ้านเขาน้อยพรมสุวรรณสำหรับ
- เส้นทางเชื่อมต่อตำบลและหมู่บ้านเป็นสภาพถนนลูกรัง จำนวน ๒๒ สาย

เส้นทางรถไฟ

มีการคมนาคมขนส่งทางรถไฟ ได้แก่ เส้นทางรถไฟสายตะวันออก มีขบวนรถไฟโดยสารเดินทางระหว่าง กรุงเทพฯ - สระแก้ว - อรัญประเทศ วันละ ๔ ขบวน โดยรายละเอียดของระยะทางการเดินทางรถไฟ ดังนี้

เส้นทางสถานีเดินทาง	ระยะทาง (กม.)
วัฒนานคร - หัวลำโพง	๒๗๙
วัฒนานคร - ลาดกระบัง	๒๐๗
วัฒนานคร - ฉะเชิงเทรา	๑๗๓
วัฒนานคร - ปราจีนบุรี	๑๑๒
วัฒนานคร - ประจันตคาม	๙๖
วัฒนานคร - กบินทร์บุรี	๗๗
วัฒนานคร - สระแก้ว	๒๗
วัฒนานคร - อรัญประเทศ	๒๑

๙) สภาพด้านเศรษฐกิจ และสังคม

(๑) ด้านเกษตรกรรม

อำเภอวัฒนานคร มีพื้นที่ทำการเกษตรทั้งสิ้น ๙๗๔,๘๘๖ ไร่ ราษฎรประกอบอาชีพทางการเกษตร สภาพการผลิตพืชเศรษฐกิจที่สำคัญได้แก่ ข้าว มันสำปะหลัง อ้อยโรงงาน ข้าวโพดเลี้ยงสัตว์ ยางพารา ยูคาลิปตัส

ตำบล	พื้นที่ทั้งหมด (ไร่)	พื้นที่การเกษตร (ไร่)	ข้าว	มันสำปะหลัง	อ้อยโรงงาน	ข้าวโพดเลี้ยงสัตว์	ยางพารา	ปาล์มน้ำมัน	มะม่วง	ยูคาลิปตัส	อื่นๆ
วัฒนานคร	๕๔,๒๒๗	๒๘,๘๐๙	๒๓,๐๕๖	๑,๖๑๕	๘๖๐	-	๑๐๓	-	๙๕	๒๗๑	๒,๘๐๙
ท่าเกวียน	๘๙,๓๓๓	๕๕,๔๓๒	๑๔,๔๓๑	๗,๙๐๓	๒๑,๐๖๕	๒,๗๙๕	๑,๔๕๘	๔๔๔	๑,๐๔๗	๘๒๗	๔,๔๖๒
ผักขะ	๕๕,๒๐๕	๓๓,๑๒๒	๒๖,๒๑๙	๑,๗๖๙	๕๔๐	๑๕๑	๒๓๕	-	๖๑	๓๐๑	๓,๘๖๖
ห้วยโจด	๕๘,๔๙๘	๓๓,๘๔๗	๖,๔๓๔	๖,๕๖๙	๗,๑๗๒	๒,๒๓๔	๑,๒๒๖	๑,๑๒๐	๑,๑๔๓	๒,๙๕๒	๔,๙๙๗
หนองแวง	๓๖,๙๔๐	๒๓,๕๕๓	๑๕,๙๙๕	๒,๒๒๓	๓๐๒	-	๒๐๕	๒,๖๐๑	-	๕๖๒	๑,๖๖๕
โนนหมากเค็ง	๑๑๐,๑๙๓	๔๕,๑๔๔	๑๔,๖๓๖	๕,๕๗๑	๑,๐๙๓	๘๗	๑,๖๔๘	๓,๑๙๔	๑๖	๑๒,๖๖๕	๖,๕๐๗
ช่องกุ่ม	๑๐๕,๑๐๙	๓๔,๐๖๔	๑๑,๔๒๒	๑๐,๔๕๑	๑,๙๐๓	๓๐	๙๖๔	๑,๖๓๗	๑๐๓	๒,๕๖๙	๔,๙๘๕
หนองน้ำใส	๗๐,๐๓๑	๓๒,๘๕๐	๑๒,๔๔๑	๑๒,๖๕๕	๖๙๕	-	๒๖๙	๑,๖๓๙	๑๐	๑,๔๒๘	๓,๗๑๓
แซร์อ้อ	๑๔๗,๑๙๘	๔๐,๔๔๓	๑๑,๘๖๒	๑๕,๔๔๙	๓,๙๘๔	๗๑	๗๒๗	๑,๖๔๐	๒๕๕	๒,๓๐๑	๔,๑๕๔
หนองหมากฝ้าย	๑๘๕,๓๗๘	๒๖,๑๖๓	๑๒,๒๐๑	๙,๒๗๓	๑,๑๔๘	-	๖๔๙	๙๕๑	๓๙	๑,๗๗๙	๓,๑๒๓
หนองกระเคียนบอน	๖๒,๗๙๔	๓๙,๒๔๗	๑๑,๕๕๒	๒,๔๖๓	๑,๔๖๖	๑๒๙	๑,๗๔๒	๕๓๕	๘๖	๑๙,๗๙๗	๑,๔๗๗
รวม	๙๗๔,๘๘๖	๓๙๔,๐๗๑	๑๕๙,๙๗๖	๗๕,๙๔๑	๔๐,๒๒๘	๕,๔๙๗	๙,๒๒๖	๑๓,๑๖๑	๒,๘๕๕	๔๕,๔๕๒	๔๑,๗๓๕

(๒) ด้านการประมง

มีการประมงน้ำจืดบริเวณเขื่อนพระพรหม และการเลี้ยงปลาน้ำจืด จำนวน ๘๘๖ บ่อ ในพื้นที่ ๒๔๙.๔๗ ไร่ จำนวน ๘๔๘ ครีวเรือน (ข้อมูล : สำนักงานประมงอำเภอวัฒนานคร)

(๓) ด้านการปศุสัตว์

มีการเลี้ยงโคนม กระบือ สุกร แพะ ไก่เนื้อ ไก่ไข่ ไก่พื้นเมือง เป็ดเนื้อ เป็ดไข่ และเป็ดเทศ

จำนวน : ตัว ข้อมูล : สำนักงานปศุสัตว์อำเภอวัฒนานคร

โคนม	โคเนื้อ	กระบือ	สุกร	แพะ	ไก่เนื้อ	ไก่ไข่	ไก่พื้นเมือง	เป็ดไข่	เป็ดเนื้อ	เป็ดเทศ
๑๙๒	๓,๒๓๔	๑,๕๕๑	๑,๔๔๗	๔๗๓	๙,๔๔๙	๖,๙๒๓	๖๗,๖๖๐	๒,๙๘๓	๒๔๑	๕,๙๒๒

สหกรณ์ภาคการเกษตร		สหกรณ์นอกภาคการเกษตร		รวม
การเกษตร	ปศุสัตว์	ออมทรัพย์	บริการ	
๒	๑	๑	๑	๕

(๔) ด้านการพาณิชย์

๑. มีตลาดศูนย์การค้าเทศบาลตำบลวัฒนานคร จำนวน ๑ แห่ง
๒. มีตลาดศูนย์การค้าสุวิทย์พันธุ์ (โรงแรมนครินทร์) จำนวน ๑ แห่ง
๓. สหกรณ์ ๕ แห่ง ได้แก่
 - ๓.๑ สหกรณ์การเกษตรวัฒนานคร จำกัด
 - ๓.๒ สหกรณ์การเกษตรตำบลหนองน้ำใส จำกัด
 - ๓.๓ สหกรณ์ปศุสัตว์บ้านแซร์อ้อ จำกัด
 - ๓.๔ สหกรณ์ออมทรัพย์ ร.๑๒ พัน ๒ รักษาพระองค์ จำกัด
 - ๓.๕ สหกรณ์เดินรถยนต์วัฒนา จำกัด
๔. ร้านสะดวกซื้อ จำนวน ๓ แห่ง
- ๕ ผลิตภัณฑ์ชุมชนและท้องถิ่น OTOP

สรุปผลการลงทะเบียนผลิตภัณฑ์ OTOP

อำเภอวัฒนานคร จังหวัดสระแก้ว

ที่	ตำบล	จำนวน กลุ่ม/ผู้ ประกอบการที่มา ลงทะเบียน	จำนวน (ผลิตภัณฑ์)	ประเภทผลิตภัณฑ์					ประเภทผู้ประกอบการ		
				อาหาร	เครื่องมือ	ผ้า/ เครื่อง แต่งกาย	ของ ใช้	สมุนไพร ที่ไม่ใช่ อาหาร	กลุ่ม ผู้ประกอบการ	ราย เดียว	SME
๑	วัฒนานคร	๕	๑๐	๓	-	๑	๖	-	๓	๒	
๒	ผักขะ	๗	๒๓	๑๐	๒	๑	๑๐	-	๖	๑	
๓	หนองแวง	๑	๓	๑	-	-	๒	-	๑	-	
๔	โนนหมากเค็ง	๖	๗	๒	-	๒	๓	-	๔	๒	
๕	ช่องกุ่ม	๒	๖	๒	-	-	๔	-	๑	๑	
๖	แซร์อ้อ	๘	๑๐	๑	-	-	๙	-	๗	๑	
๗	ท่าเกวียน	๑๐	๑๑	๒	-	-	๘	๑	๙	๑	
๘	ห้วยโจด	๔	๔	-	-	-	๓	๑	๔	-	
๙	หนองน้ำใส	๔	๖	๑	-	-	๕	-	๓	๑	
๑๐	หนองตะเคียนบอน	๔	๕	๓	-	๒		-	๓	๑	
๑๑	หนองหมากฝ้าย	๔	๑๒	๒	๒	๒	๓	๓	๕	-	
รวม		๕๖	๙๗	๒๗	๔	๘	๕๓	๕	๔๖	๑๐	

ผลิตภัณฑ์สินค้าหนึ่งตำบล หนึ่งผลิตภัณฑ์ สินค้าพื้นเมือง และของที่ระลึกอำเภอวัฒนานคร (๑๑ ตำบล)



กลุ่มอาชีพทำสมุนไพรรักษาโรค
 ๑ 5 ท่าพระจันทร์ หมู่ 9 ตำบลหนองน้ำใส อำเภอ
 วัฒนานคร จังหวัดสระแก้ว 27160
 ติดต่อ : นายทวี วิชาเรือง
 โทร : ๐ 087 3310493



กลุ่มหัตถกรรมงานฝีมือ
 ๑ 105 หมู่ 5 ต.หนองแวง อ.วัฒนานคร จ.สระแก้ว
 27160
 ติดต่อ : นายวิโชค ทวีชัยเจ
 โทร : ๐ 01-6353909
 อีเมล : cddsk@chaiyo.com



กลุ่มไม้กวาดดอกหญ้า
 ๑ 43 ม.8 ต.โนนหมากมิ่ง อ.วัฒนานคร จ.สระแก้ว
 27160
 ติดต่อ :
 โทร : ๐ 084 7115734



๑ 197 หมู่ 8 บ้านเขาจาน ตำบลท่าบกเขื่อน อำเภอ
 วัฒนานคร จังหวัดสระแก้ว 27160
 ติดต่อ : คุณบุญชัย เข็มสูง
 โทร : ๐ 08 7811 0443
 อีเมล : cddsk@chaiyo.com



กลุ่มทอผ้าไหมบ้านใหม่ไทยพัฒนา
 ๑ 116 หมู่ 6 ตำบลหนองกระดังงอน อำเภอ
 วัฒนานคร จังหวัดสระแก้ว 27160
 ติดต่อ : คุณบุญศรี นานา
 โทร : ๐ 084 778 7798, 08-4349-3559
 อีเมล : cddsk@chaiyo.com



กลุ่มผลิตภัณฑ์ชิงช้าโยกบ้านเสาสูง
 ๑ 13 เสาสูง หมู่ 5 สุวรรณนคร ต.ห้วยโจด
 อ.วัฒนานคร จ.สระแก้ว 27160
 ติดต่อ : นายวัฒนา ท่าประตุ
 โทร : ๐ 08 6158 2159



ถักสาน เชือกบ้าน
 ๑ 119 ม.11 ต.สระแก้ว อ.วัฒนานคร จ.สระแก้ว
 27160
 ติดต่อ :
 โทร : ๐ 085-1502907



กลุ่มอาชีพทำแหวนหมู
 ๑ 270 ม.5 ต.หนองหมากฝ้าย อ.วัฒนานคร
 จ.สระแก้ว
 ติดต่อ : นางสาวอุทัยรัตน์
 โทร : ๐ 037-229019
 อีเมล : cddsk@chaiyo.com



หมวยอวัฒนานคร
 ๑ 378 หมู่ 3 บ้านโนนจิก ตำบลวัฒนานคร อำเภอ
 วัฒนานคร จังหวัดสระแก้ว 27160
 ติดต่อ : นางพิมพ์วรรณ ละอ
 โทร : ๐ 037 261754, 086 1484833



กลุ่มหัตถกรรมแม่บ้านหนองหอย
 ๑ 40 ม.1 ต.ฝักละ อ.วัฒนานคร จ.สระแก้ว 27120
 ติดต่อ :
 โทร : ๐ 085-2766492


ลูกชิ้นหมูตำบลช่องกลุ่ม



(๕) ด้านการท่องเที่ยว

แหล่งท่องเที่ยวธรรมชาติ ได้แก่

๑. อ่างเก็บน้ำพระปรง



๒. อ่างเก็บน้ำห้วยประดู่



๓. ศูนย์เพาะเลี้ยงและขยายพันธุ์สัตว์ป่าช่องกล่ำบน



๔. สวนเฉลิมพระเกียรติอำเภอวัฒนานคร



แหล่งท่องเที่ยวโบราณสถาน ได้แก่

๑. ปราสาทน้อยห้วยพระไย



๒. โบราณสถานคลองหินส่ว



(๖) ด้านอุตสาหกรรม

อุตสาหกรรมในพื้นที่ส่วนใหญ่เป็นอุตสาหกรรมที่เกี่ยวข้องกับการเกษตรหรือแปรรูปผลิตผลทางการเกษตร และอุตสาหกรรม ที่สนับสนุนการประกอบอาชีพอื่น เช่น โรงงานแปรรูปมันสำปะหลัง เป็นมันเส้น

- อุตสาหกรรมขนาดใหญ่ จำนวน ๓ แห่ง
- อุตสาหกรรมขนาดกลาง จำนวน ๑๐ แห่ง
- อุตสาหกรรมขนาดเล็ก จำนวน ๕ แห่ง

(๗) เขตพัฒนาเศรษฐกิจพิเศษ จังหวัดสระแก้ว

ตั้งอยู่ ณ ตำบลฝักขะ

๑๐) ด้านอุตสาหกรรมการท่องเที่ยว

(๑) สถานบริการและสถานประกอบการธุรกิจ

- สถานีบริการน้ำมัน จำนวน ๗ แห่ง
- สถานีบริการแก๊ส จำนวน ๑ แห่ง

(๒) โรงแรมที่จดทะเบียนถูกต้องตามกฎหมาย จำนวน ๒ แห่ง คือ โรงแรมเฉลิมพลบึงกะโลและโรงแรมปัญญาวิสุทธิ์

(๓) ภัตตาคาร/ร้านอาหาร จำนวน ๑ แห่ง คือ ร้านอาหารเวียดนามเจ๊เจ็ก

๑๑) ด้านทรัพยากรธรรมชาติและสิ่งแวดล้อม

- ทรัพยากรดิน

สภาพดินของอำเภอวัฒนานครมีลักษณะเป็นดินร่วนปนทราย และในบางพื้นที่ยังต้องมีการปรับปรุงดินจึงจะสามารถปลูกพืชไร่ ทำสวนและทำนาได้

- ทรัพยากรน้ำ

การเกษตรในเขตอำเภอวัฒนานคร พื้นที่ส่วนใหญ่แหล่งน้ำอยู่ในพื้นที่ชลประทานสามารถเพาะปลูก การเกษตรได้ปีละ ๒ ครั้ง ส่วนพื้นที่นอกเขตชลประทานเป็นการอาศัยฝนธรรมชาติ ซึ่งจะทำให้การเกษตรได้ปีละครั้ง และอาจเสี่ยงต่อการขาดแคลนน้ำใช้ได้

- ทรัพยากรป่าไม้

อำเภอวัฒนานครมีพื้นที่ป่าไม้ที่สำคัญ ได้แก่ บริเวณอุทยานแห่งชาติปางสีดา มีเนื้อที่ ๑๗๕,๘๓๓ ไร่ ซึ่งครอบคลุมพื้นที่ ๔ ตำบล คือ ตำบลหนองหมากฝ้าย ตำบลหนองตะเคียนบอน ตำบลแซร์อ และตำบลช่องกุ่ม

- ทรัพยากรแร่ธาตุ

แมงกานีส พบที่ตำบลวัฒนานคร และตำบลห้วยโจด

ทองคำ พบที่บ้านบ่อนางชิง ต.ห้วยโจด

พื้นที่และการใช้ประโยชน์

พื้นที่ของอำเภอวัฒนานคร ด้านเหนือมีสภาพเป็นภูเขา ยังมีป่าไม้หนาแน่นอยู่ในเขตอุทยานชาติเขาใหญ่ เป็น แหล่งทรัพยากรธรรมชาติที่สำคัญของชาติ การถือครองที่ดินของราษฎรส่วนใหญ่เป็นหนังสือรับรองการทำประโยชน์ (น.ส.๓ก.) และโฉนดที่ดิน

๑๒) ด้านความมั่นคง/ความปลอดภัยในชีวิตและทรัพย์สิน

มีสถานีตำรวจภูธรอำเภอ / ตำบล จำนวน ๓ แห่ง คือ

๑. สถานีตำรวจภูธรวัฒนานคร รับผิดชอบ ตำบลวัฒนานคร ตำบลท่าเกวียน ตำบลฝักชะ ตำบลหนอง แวง และตำบลห้วยโจด

๒. สถานีตำรวจภูธรหนองหมากฝ้าย รับผิดชอบ ตำบลหนองหมากฝ้าย ตำบลหนองน้ำใส ตำบลช่องกุ่ม ตำบลแซร์อ

๓. สถานีตำรวจภูธรบ้านทับใหม่ ตำบลหนองตะเคียนบอน และตำบลโนนหมากเค็ง

ศูนย์การเรียนรู้โครงการอันเนื่องมาจากพระราชดำริ ระดับอำเภอ

ตั้งอยู่ ณ หมู่ที่ ๖ บ้านใหม่ไทยพัฒนา ตำบลหนองตะเคียนบอน

โครงการพัฒนาพื้นที่ราบเชิงเขาจังหวัดสระแก้ว – ปราจีนบุรี ตามพระราชดำริ มีพื้นที่ ดังนี้

๑. ในพื้นที่ตำบลหนองตะเคียนบอน ดังนี้

- บ้านคลองทราย หมู่ที่ ๘

๒. ในพื้นที่ตำบลช่องกุ่ม ดังนี้

- บ้านห้วยชัน หมู่ที่ ๓

- บ้านระเบาะหูกวาง หมู่ที่ ๖

๓. ในพื้นที่ตำบลหนองหมากฝ้าย ดังนี้

- บ้านคลองคันโท หมู่ที่ ๑

- บ้านท่าช้าง หมู่ที่ ๔

- บ้านภักดีแผ่นดิน หมู่ที่ ๘

๔. ในพื้นที่ตำบลแซร์อ ดังนี้

- บ้านเขาพรมสุวรรณ หมู่ที่ ๕

- บ้านเขาน้อยพรมสุวรรณ หมู่ที่ ๗

- บ้านชัยสมบูรณ์ หมู่ที่ ๗

- บ้านตาพรม หมู่ที่ ๑๒

สถานที่และสิ่งสำคัญอำเภอวัฒนานคร



พระบรมสารีริกธาตุ

พระบรมสารีริกธาตุองค์นี้ พระครูวัฒนานครกิจ เจ้าอาวาสวัดนครธรรม ซึ่งเป็นเจ้าคณะอำเภอได้ นิมนต์จากพระทีมียะเว อะมะระวังสะ มหาเถระ อธิบดีสงฆ์วัดอะภินะรามะเมืองโอบะ เสกชะปุระ ประเทศศรี ลังกา ให้เดินทางไปรับพระบรมสารีริกธาตุ โดยมีสมเด็จพระสังฆราชเป็นประธานฝ่ายสงฆ์ และประธานาธิบดีศรี ลังกาเป็นประธานฝ่ายคฤหัสถ์ เมื่อวันที่ ๘ กุมภาพันธ์ ๒๕๓๕ โดยการประสานงานของพระมหาสมเสียน แสนบัติ ผู้อำนวยการศูนย์เผยแผ่พระพุทธศาสนา ในประเทศศรีลังกาเป็นผู้ประสานงาน

พระบรมสารีริกธาตุองค์นี้มีลักษณะคล้ายเมล็ดถั่วเขียว มีขาวใสสุกสกาวยามมาก ไม่ปรากฏว่า พระบรมสารีริกธาตุบริเวณส่วนใดของพระพุทธองค์ ประดิษฐานอยู่ที่วัดนครธรรม อำเภอวัฒนานคร จังหวัดสระแก้ว มาเป็นเวลาสิบสี่ปีแล้ว ตลอดระยะเวลาที่ผ่านมาพุทธศาสนิกชนชาวพุทธได้มานมัสการปิดทองพระบรมสารีริกธาตุ เป็นประจำทุกปี และเมื่อปี พ.ศ. ๒๕๓๗ ในโอกาสที่อำเภอวัฒนานครครบ ๑๐๐ ปีได้เริ่มให้มีการแห่สมโภชองค์ พระบรมสารีริกธาตุออกไป โปรดพุทธศาสนิกชนรอบเมืองวัฒนานคร

โดยจัดขบวนแห่ประกอบด้วยนางฟ้าและผู้ทรงศีลร่วมขบวนถึง ๒,๐๐๐ กว่าคน และได้จัดเป็นประจำในเดือน กุมภาพันธ์ของทุกปี มีผู้มาร่วมขบวนแห่และนมนัสการพระบรมสารีริกธาตุเป็นจำนวนมาก



หลวงพ่อบ้าง

หลวงพ่อบ้างเป็นพระพุทธรูปที่รับการสร้างให้เป็นพระประธานประดิษฐานประจำ ณ วัดบ้านจิก ตำบลวัฒนานคร อำเภอวัฒนานคร มาเป็นเวลาช้านานแล้ว ไม่มีผู้ใดทราบว่าสร้างขึ้นโดยใครและเมื่อใด เพียงแต่มี คำบอกเล่าสืบทอดกันมาว่า หลวงพ่อบ้างเป็นพระพุทธรูปทองคำขาวที่ได้รับการอัญเชิญมาจากกรุงเวียงจันทน์ ประเทศสาธารณรัฐประชาธิปไตยประชาชนลาว โดยมีการอพยพของพลเมืองในสมัยก่อน เนื่องจากเกรงว่าจะเป็น อันตราย จึงได้ทำการพอกปูนปั้นองค์พระครอบหลวงพ่อบ้างซึ่งเป็นทองคำขาวไว้ภายใน ตั้งประดิษฐานเป็นพระ ประธาน อยู่วัดบ้านจิก ตำบลวัฒนานคร

ต่อมาวัดบ้านจิกได้ทรุดโทรมขาดการดูแลเอาใจใส่ ไม่สามารถปฏิสังขรณ์ซ่อมแซมวัดได้จึงถูกทอดทิ้งให้เป็นวัดร้าง เมื่อมีการสร้างวัดนครธรรม (วัดสระลพ) ตำบลวัฒนานคร ขึ้นเป็นการถาวรจึงได้มีการอัญเชิญหลวงพ่อขาวไปประดิษฐานเป็นองค์พระประธานในวิหารซึ่งสร้างเป็นอาคารไม้มุงสังกะสี อยู่บริเวณใจกลางวัดนครธรรม

หลวงพ่อขาวเป็นพระพุทธรูปโบราณมีลักษณะเป็นปางมารวิชัยสร้างด้วยปูนนำมาประดิษฐานไว้ในอุโบสถ เมื่อปี พ.ศ. ๒๔๖๘ กล่าวกันว่า ขณะที่อัญเชิญไปวัดนครธรรมนั้น ได้ใช้ล้อเลื่อนบรรทุกไปใช้เชือกมะลิลาโยงให้ประชาชนช่วยกันฉุดลากและได้เกิดอภินิหารน้ำพระเนตรไหลออกจากพระเนตรของหลวงพ่อขาวและได้เกิดฝนตกติดตามมาอย่างหนัก โดยที่ไม่มีเมฆฝนตั้งเค้ามาก่อนเลย

หลวงพ่อขาวเป็นพระพุทธรูปที่ชาววัฒนานครให้ความเคารพนับถือในเรื่องความศักดิ์สิทธิ์ ผู้ใดประกอบกรรมดี ก็จะได้ผลดีตอบสนอง ผู้ใดประกอบกรรมชั่ว หากนำไปสาบานต่อองค์

หลวงพ่อขาว จะสารภาพผลกรรมของตนทุกรายไป หลวงพ่อขาวก็เหมือนพระพุทธรูปโดยทั่วไปที่ผู้ที่มีจิตศรัทธาสรางจะนำอัญมณีมีค่า แก้วแหวนเงินทอง บรรจุลงในองค์พระประธาน ต่อมาปรากฏว่ามีคนร้ายได้เจาะชุดค้นเอาของมีค่าไปหมด ซึ่งคนร้ายก็ได้รับผลกระทบอย่างสาสมกับความผิดที่กระทำ ด้วยความตายโดยก่อนตายได้รับทุกขุทรมานอย่างแสนสาหัส

ปัจจุบันนี้วิหารที่ประดิษฐานหลวงพ่อขาว ซึ่งเป็นเรือนไม้หลังคามุงสังกะสี ซึ่งมีการปฏิสังขรณ์ขึ้นใหม่มีความสวยงามมาก นับเป็นวิหารโบราณที่เก่าแก่อีกหลังหนึ่งในเขตอำเภอวัฒนานคร

ศาลเจ้าพ่อหลักเมือง

ศาลเจ้าพ่อหลักเมืองเป็นศาลหลักเมืองของเมืองวัฒนานครมาแต่โบราณเป็นที่เคารพสักการะของประชาชนในเขตอำเภอวัฒนานคร ตั้งอยู่ที่บ้านเมือง หมู่ที่ ๕ ตำบลวัฒนานคร อำเภอวัฒนานคร จังหวัดสระแก้ว ไม่มีผู้ใดทราบว่สร้างตั้งแต่สมัยใด เป็นศาลที่คนวัฒนานครได้กราบไหว้เคารพบูชา เป็นที่ยึดเหนี่ยวของคนพื้นบ้านมาโดยตลอด นับเป็นโบราณสถานที่สำคัญแห่งหนึ่งของวัฒนานคร

ค่ายพระตำบ

ค่ายพระตำบ เป็นชื่อสถานที่ที่เคยเป็นที่ตั้งกองทัพอของสมเด็จพระนเรศวรมหาราชและพระเอกาทศรถ ที่ทรงเสด็จในการทำสงครามกับกัมพูชาในปี พ.ศ. ๒๑๒๖ หรือศักราชที่ ๙๔๕ ดังปรากฏในหลักฐานพระราชพงศาวดารฉบับพระราชหัตถเลขา และพระราชพงศาวดารฉบับพระจักรพรรดิพงศ์ว่า

“ศักราช ๙๔๕ ปีมะแม เบญจศก (พ.ศ. ๒๑๒๖) สมเด็จพระนเรศวร ครั้นเสด็จการ พระราชพิธีอาสาชวยแล้ว มีพระราชบริหารสั่งให้เกณฑ์ทัพเตรียมไว้ พลภรณ์ลำเครื่องแสนหนึ่ง ช้างเครื่องแปดร้อย ม้าพันห้าร้อย กำหนดเดือนจะยกไปตีกรุงกัมพูชาธิบดี

วันศุกร์ขึ้นค่ำหนึ่ง เดือนอ้าย สมเด็จพระเจ้าอยู่หัวดำรัสให้ไปตั้งพิธีชุมพล ตำบลทุ่งหันตราวันอังคารขึ้นห้าค่ำ เพลารุ่งแล้วสองนาฬิกา ๕ บาท สมเด็จพระเจ้าอยู่หัวทั้งสองพระองค์ ก็ทรงเครื่องอาภรณ์วิจิตรอลังการประดับสำหรับในพิชัยยุทธเสร็จ ครั้นได้เพชรฤกษ์มงคลอันประเสริฐพระโหราลั่นฆ้องไชย มีพ่อพราหมณ์ถวายเสียงสังข์ สมเด็จพระนเรศวรทรงเจ้าพญาไชยานุภาพเป็นพระคชาธาร สมเด็จพระเอกาทศรถทรงเจ้าพระปราบไตรจักร เข้าโชนทวาร พระสงฆ์ราชาคณะประพรมน้ำพระพุทธมนต์พญานันทตัดไม้ข่มนามโดยศาสตร์ เสด็จกรีธาพลเดินโดยสถลมารคทางด่านพระเจดีย์ (พระจารึก) ประทับรอนแรมไปตามระยะก็ถึงตำบลค่ายตำบ

ค่ายตำบเป็นค่ายที่ทรงพักทัพและเป็นที่รวบรวมเสบียงทัพก่อนเสด็จในราชการสงคราม

ไปจับพญาละแวกกับพระศรีสุพรรณมาธิราช เมื่อ พ.ศ. ๒๑๒๖ ค่ายนี้ปัจจุบันตั้งอยู่ทางทิศตะวันออกของบ้านสระลพ

และทางทิศตะวันตกเฉียงใต้ของที่ว่าการอำเภอวัฒนานคร (หลังเก่า) โดยห่างจากที่ว่าการอำเภอวัฒนานคร (หลังเก่า) ไปเป็นทางตรงประมาณ ๔๐๐ เมตร สภาพค่ายทำนบปัจจุบันยังคงเหลือร่องรอยเป็นคันดินกว้างประมาณ ๖ เมตร สูงประมาณ ๓ - ๔ เมตร ยาวประมาณ ๔๐๐ เมตร สภาพปัจจุบันพื้นที่ค่ายทำนบกกลายเป็นพื้นที่ทำการเกษตรของราษฎรในพื้นที่ใกล้เคียงไปแล้ว

ปราสาทหินบ้านแซร์อ้อ

เป็นปราสาทหิน ตั้งอยู่บริเวณบ้านใหม่พัฒนา ตำบลแซร์อ้อ อำเภอวัฒนานคร ขึ้นทะเบียนเป็นโบราณสถานเมื่อปี พ.ศ. ๒๕๓๒ มีเนื้อที่ ๗๖ ไร่ ๒ งาน

โบราณสถานหนองสิม

เป็นโบราณสถานที่มีลักษณะเป็นหนองน้ำขนาดใหญ่ มีความกว้างมาก จำนวน ๒ แห่งด้วยกัน ตั้งอยู่บริเวณบ้านโนน ตำบลท่าเกวียน อำเภอวัฒนานคร บริเวณที่หนึ่งมีประมาณ ๓ ไร่ ๓ งาน ๔ ตารางวา บริเวณที่สองมีประมาณ ๔ ไร่ ๒ งาน ๑๒ ตารางวา นับเป็นโบราณสถานที่สำคัญอีกแห่งหนึ่ง



พระบรมราชานุสาวรีย์ สมเด็จพระนเรศวรมหาราช

สมเด็จพระนเรศวรมหาราชและพระเอกาทศรถ ทรงเสด็จทำสงครามกับกัมพูชาในปี พ.ศ. ๒๑๒๖ หรือศักราชที่ ๙๔๕ และทรงนำกองทัพเดินทางไปในราชการสงคราม ทรงหยุดประทับแรมตรวจราชการบริเวณค่ายทำนบ (หลังที่ว่าการอำเภอวัฒนานครหลังเก่า) และทรงเคยเสด็จบริเวณนี้ถึง ๒ ครั้งด้วยกัน อำเภอวัฒนานครจึงได้จัดสร้างพระบรมราชานุสาวรีย์ขึ้น เพื่อเป็นการรำลึกสำนึกในพระมหากรุณาธิคุณต่อองค์สมเด็จพระนเรศวรมหาราช ที่ทรงมีต่อชาติไทยโดยเฉพาะที่พระองค์ทรงประกาศอิสรภาพไม่ยอมเป็นเมืองขึ้นของพม่าจนทำให้ชาติไทยเป็นเอกราชมาตราบเท่าทุกวันนี้ และอำเภอวัฒนานครได้ทำพิธีอัญเชิญขึ้นประดิษฐานบนแท่นเมื่อวันที่ ๓ ตุลาคม พ.ศ. ๒๕๓๘ และบวงสรวงดวงพระวิญญาณในวันที่ ๓ เมษายน ๒๕๓๙ เนื่องจากตรงกับวันคล้ายวันพระราชสมภพของพระองค์ท่าน ลักษณะเป็นพระบรมรูปยืน พระหัตถ์ขวาชูพระขรรค์ ปัจจุบันประดิษฐานที่สวนเฉลิมพระเกียรติอำเภอวัฒนานคร หมู่ที่ ๑๐ ตำบลวัฒนานคร อำเภอวัฒนานคร จังหวัดสระแก้ว



ปราสาทหินบ้านน้อยห้วยพะโย

ปราสาทหินบ้านน้อยห้วยพะโย เป็นปราสาทหินตั้งอยู่หมู่ที่ ๔ ตำบลฝักชะ อำเภวัฒนานคร ซึ่งได้รับการขุดตรวจทางด้านโบราณคดีจากกรมศิลปากรจำนวน ๒ ครั้ง เมื่อ พ.ศ. ๒๕๑๔ และ ๒๕๑๖ โดยนายศิริ ดวงดี หัวหน้าหน่วยศิลปากรที่ ๕ ในขณะนั้น

ปราสาทหลังนี้มีกำแพงสองชั้น ชั้นนอกเป็นกำแพงหินกว้าง ๖๗ เมตร ยาว ๘๐ เมตร กำแพงสูง ๒.๑๕ เมตร ตัวปราสาทหันหน้าไปทางทิศตะวันออก ระหว่างกำแพงชั้นนอกและกำแพงชั้นในด้านหน้าของปราสาททิศเหนือมีสระน้ำกรุด้วยก้อนศิลาแลง มีความกว้าง ๑๘ เมตร ลึก ๒.๕๐ เมตร ทางเข้าปราสาทมีทางเข้าทางเดียว คือ ทางทิศตะวันออก ตรงกลางด้านทิศตะวันตก มีซากโบราณสถานก่อด้วยอิฐไม่มีปูน ตั้งอยู่บนฐานศิลาแลง หันหน้าไปทางทิศตะวันออกหนึ่งหลัง ด้านในกำแพงทิศเหนือมีซากโบราณสถานคล้ายที่เก็บของหรือที่พักอาศัยของผู้ดูแลรักษา จำนวน ๑ หลัง ตรงประตูทางเข้า – ออก มีกรอบประตูทำด้วยหินสีเขียว ก่อนการขุดแต่งเมื่อปี พ.ศ. ๒๕๑๖ ได้มีประชาชนในตลาดวัฒนานครมอบเสากลมหินเขียวแกะสลักกลดลายสวยงาม ๑ ชิ้น ยาวประมาณ ๑๖๘ เซนติเมตร เป็นโบราณวัตถุเก่าแก่สมัยขอม เป็นศิลปกำพวงพระ ในราวพุทธศตวรรษที่ ๑๒ – ๑๓ ซึ่งนำมาจากปราสาทหินแห่งนี้ ซึ่งชาวบ้านเรียกกันว่าอุโมงค์หรือถ้ำปราสาท และขณะที่ทำการขุดแต่งโบราณวัตถุ จำนวน ๑๒ ชิ้น ได้นำส่งกองโบราณคดี สำหรับโบราณวัตถุที่พบเป็นรูปฤาษี รูปทวารบาล รูปยักษ์ รูปครุฑ เศียรยักษ์ พระพุทธรูปนาคปรกดินเผา เครื่องประกอบหาบหามเป็นศิลปลพบุรี สำหรับเครื่องปั้นดินเผาเป็นศิลปสมัยทวาราวดี และยังพบเศษกระเบื้องกาบกล้วยมุงหลังคา เครื่องถ้วยชามสมัยราชวงศ์ชองและเขมรโง่ไหในสมัยลพบุรีอีกด้วย

โบราณสถานแห่งนี้ตั้งอยู่ห่างถนนสายสุวรรณศร (วัฒนานคร – อรัญประเทศ) ประมาณ ๓ กิโลเมตร ในปี ๒๕๓๘ อำเภอวัฒนานครได้ทำการจัดทำถนนสายหลักเข้าไปยังโบราณสถานแห่งนี้ เพื่อจะได้จัดเป็นแหล่งศึกษาและท่องเที่ยวของอนุชนรุ่นหลังต่อไป

โบราณสถานหนองบอน

โบราณสถานหนองบอน เป็นโบราณสถานที่กรมศิลปากรได้ประกาศขึ้นทะเบียนเป็นโบราณสถานในราชกิจจานุเบกษา เล่มที่ ๑๐๖ ตอนที่ ๑๑๒ ลงวันที่ ๑๖ กรกฎาคม ๒๕๓๒ หน้า ๑๕-๑๘ (ฉบับพิเศษ) ระบุว่า เป็นโบราณสถานที่อยู่บริเวณบ้านพร้าว ตำบลวัฒนานคร อำเภอวัฒนานคร มีพื้นที่โบราณสถานประมาณ ๓๔ ไร่ ๒ งาน ๗๙ ตารางวา

จากการตรวจสอบแล้วพบว่าเป็นโบราณสถานชุมชนสองสมัย โดยสมัยแรกเป็นสมัยขอม ซึ่งมีอายุประมาณ ๙๐๐ – ๑,๐๐๐ ปี บริเวณดังกล่าวคาดกันว่า จะเป็น “อาโรคยาศาลา” แต่เดิมซึ่งหมายถึงสถานอันามัยในสมัยปัจจุบัน ประกอบด้วยอาคารศาสนสถานหนึ่งหลัง มีบ่อน้ำทิพย์รักษาโรค หน้าศาสนสถาน จำนวน ๑ บ่อ และมีน้ำสำหรับผู้ผ่านทางตลอดจนผู้ป่วยใช้ได้อาศัยในการอุปโภค บริโภค มีความกว้างยาวถึง ๑๐ ไร่เศษ จากคำบอกเล่าทราบว่ามีการขุดพบเทวรูปและพระนางปีบมวยผม ตั้งอยู่ในบริเวณศาสนสถานอีกด้วย สมัยที่สองเป็นสมัยถัดมา ได้ปรับเปลี่ยนบริเวณดังกล่าวเป็นวัด มีพระพุทธรูปและสถานที่ของสงฆ์ปฏิบัติธรรม อาศัยอยู่ระหว่างชุมชนใหญ่สองชุมชน บริเวณตำบลท่าเกวียนและตำบลวัฒนานครในปัจจุบัน

โบราณสถานอ่างศิลา

โบราณสถานอ่างศิลา เป็นโบราณสถานแห่งหนึ่งที่กรมศิลปากรได้ขึ้นทะเบียนไว้เป็นโบราณสถานเมื่อปี พ.ศ. ๒๕๓๒ เช่นเดียวกับโบราณสถานหนองบอน ตั้งอยู่บริเวณบ้านนางาม ตำบลท่าเกวียน อำเภอวัฒนานคร มีเนื้อที่ประมาณ ๖ ไร่ ๒ งาน ๒๕ ตารางวา

โบราณสถานดังกล่าวมีอ่างศิลาขนาดใหญ่ มีเส้นรอบวงประมาณ ๑๐ เมตร เป็นอ่างศิลาแลงลักษณะกลมได้สัดส่วนสวยงาม มีหลุมอีกประมาณ ๗ – ๘ หลุม ซึ่งเป็นโพรงศิลาแลงเช่นเดียวกันบริเวณใกล้เคียง

มีคลองหินศิลาแลง ที่มีลักษณะตัดหินศิลาแลงทำเป็นคลอง ชาวบ้านเรียกว่า“คลองหินส่ว” มีความยาวถึง ๓,๔๐๐ เมตร ลึก ๑.๕๐ เมตร มีลักษณะเป็นคลองระบายน้ำ ในอ่างศิลา มีโพรงศิลาจำนวนถึง ๘ สายด้วยกัน สามารถทะลุถึงกันได้หมดทุกสาย นับเป็นโบราณสถานเก่าแก่อีกแห่งหนึ่งของอำเภอวัฒนานคร

สรุปผลการวิเคราะห์ข้อมูลสถานการณ์ในปัจจุบัน

การวิเคราะห์ด้านเศรษฐกิจ

โครงสร้างเศรษฐกิจของอำเภอวัฒนานคร เมื่อพิจารณาจากตัวเลขผลิตภัณฑ์มวลรวมจังหวัด (GPP) ณ ราคาประจำปี ๒๕๕๘ พบว่า ภาวะเศรษฐกิจของอำเภอวัฒนานคร ขึ้นกับการผลิตภาคเกษตรกรรม พืชเศรษฐกิจประกอบ ข้าว มันสำปะหลัง และอ้อย เป็นสำคัญ มีสัดส่วนร้อยละ ๔๐.๔๑

เศรษฐกิจโดยรวมของอำเภอวัฒนานครในปี ๒๕๕๙ ยังคงขยายตัวเมื่อเทียบกับปีก่อน เป็นผลมาจากการเพิ่มขึ้นของมูลค่าการผลิตในสาขาเกษตรกรรม โดยเฉพาะมูลค่าผลผลิตข้าว มันสำปะหลัง และอ้อย ที่ขยายตัวเพิ่มขึ้น ส่วนการลงทุนภาคเอกชนมีการลงทุนอย่างต่อเนื่อง ภาคอุตสาหกรรม มีสัดส่วนร้อยละ ๑๕.๐ เนื่องจากพื้นที่มีโรงงานอุตสาหกรรมขนาดใหญ่ จำนวน ๒ แห่ง ที่รับผลผลิตสินค้าเกษตรและแปรรูปด้านพลังงาน ทั้งยังส่งออกไปต่างประเทศ ทำให้สัดส่วนการจ้างงานมีการขยายตัวเพิ่มขึ้น

แนวโน้มเศรษฐกิจของอำเภอวัฒนานคร คาดว่ายังคงขยายตัวอย่างต่อเนื่อง ประกอบกับการเป็นพื้นที่พัฒนาเศรษฐกิจพิเศษในตำบลผักชะ ส่งผลให้แนวโน้มการลงทุนภาคอุตสาหกรรมสีเขียวเพิ่มสูงขึ้น ประมาณการราคาสินค้าเกษตรมีทิศทางปรับตัวสูงขึ้น โดยเฉพาะความต้องการใช้มันสำปะหลัง และอ้อย ที่ขยายตัวเพิ่มขึ้น ส่งผลให้เกษตรกรส่วนใหญ่มีรายได้มากขึ้น ทำให้การจับจ่ายใช้สอยในอำเภอเพิ่มขึ้น ประกอบกับนโยบายส่งเสริมการท่องเที่ยว และการลงทุนของจังหวัด มีความชัดเจน จึงมีแนวโน้มขยายตัวอย่างต่อเนื่อง ทั้งจังหวัดสระแก้วยังเป็นพื้นที่ชายแดนที่สงบ มีความสัมพันธ์ที่ดีกับประเทศเพื่อนบ้าน (กัมพูชา) มีความปลอดภัย และสะดวกในการเดินทาง ส่งผลต่อจำนวนนักท่องเที่ยวที่มีเข้ามาอย่างต่อเนื่อง และการร่วมมือในการจัดกิจกรรมเพื่อส่งเสริมการท่องเที่ยวของทุกภาคส่วนภายในจังหวัดเป็นองค์ประกอบที่สำคัญในการสนับสนุนรายได้เข้าสู่อำเภอวัฒนานคร

ภาคเกษตรกรรม

ภาคเกษตรซึ่งเป็นโครงสร้างหลัก ประกอบด้วย ข้าว ร้อยละ ๑๖.๔๐ มันสำปะหลัง ร้อยละ ๗.๗๘ ปาล์ม น้ำมันสัดส่วนร้อยละ ๑.๓๔ อ้อยโรงงาน ร้อยละ ๔.๑๒ ยูคาลิปติส ร้อยละ ๔.๖๖

การปศุสัตว์

สัตว์เศรษฐกิจนิยมเลี้ยงในพื้นที่อำเภอวัฒนานคร อันดับแรก คือ โคเนื้อ รองลงมาคือ กระบือ และสุกร ชุน สัตว์เศรษฐกิจที่มีแนวโน้มลดลงเมื่อเทียบกับปี ๒๕๕๗ และปี ๒๕๕๘ คือ กระบือ ส่วนสัตว์ที่นิยมเลี้ยง เพราะเลี้ยงง่าย คือ ไก่พื้นเมือง ไก่ไข่ และไก่เนื้อที่มีแนวโน้มที่เพิ่มขึ้นในทุก ๆ ปี

การประมง

ด้านการเพาะเลี้ยงสัตว์น้ำจืด อำเภอวัฒนานคร มีจำนวนครัวเรือนที่เพาะเลี้ยงสัตว์น้ำจืดบริเวณอ่างเก็บน้ำพระปรองจำนวน ๘๘๖ บ่อในพื้นที่ ๒๔๙.๔๗ ไร่ จำนวน ๘๔๘ ครัวเรือน มีการขยายตัวเพิ่มสูงขึ้น

อุตสาหกรรม

ภาคอุตสาหกรรมในพื้นที่อำเภอวัฒนานคร มีสัดส่วนร้อยละ ๑๕ ของโครงสร้างเศรษฐกิจจังหวัดชุมพร โดยมีโรงงานอุตสาหกรรม จำนวน ๑๘ แห่ง คนงาน จำนวน ๒,๕๖๘ คน ส่วนใหญ่เป็นอุตสาหกรรมต่อเนื่องจากการเกษตร เช่น อุตสาหกรรมแปรรูปน้ำตาล ร้อยละ ๔๐ อุตสาหกรรมแปรรูปมันสำปะหลัง ร้อยละ ๓๐ เป็นต้น

สินค้า OTOP

ปีงบประมาณ ๒๕๕๘ อำเภอวัฒนานครมียอดจำหน่ายสินค้า OTOP ในภาพรวม จำนวน ๕๖ ล้านบาท โดยมีสินค้า OTOP ที่สำคัญ ได้แก่ ผลิตภัณฑ์ผ้าไหมทอมือ ที่มีการประยุกต์ใช้ผ้าในการประดับตกแต่งอุปกรณ์ประเภทต่าง จึงมีความหลากหลาย ส่วนข้าวหลาม มีการคิดค้นสูตร น้ำอ้อย เพื่อใช้เป็นของระลึกสำหรับนักท่องเที่ยว และปี ๒๕๕๙ มียอดจำหน่ายเพิ่มขึ้น รายได้รวมประมาณ ๕๙ ล้านบาท เนื่องจากมีพัฒนารูปแบบผลิตภัณฑ์ การบรรจุภัณฑ์ที่หลากหลาย และมีการกระจายสินค้า OTOP ไปทุกช่องทาง รวมทั้งนโยบายตลาดนัดชุมชน เป็นส่วนสนับสนุนผลักดันสินค้า OTOP

ธุรกิจการบริการสุขภาพ

ในมีธุรกิจการบริการด้านสุขภาพ แพทย์แผนไทย ทั้งการนวดและการใช้ลูกประคบภูมิปัญญาชาวซึ่งมีการฝึกอบรมเพิ่มสูงขึ้น และขยายตัวอย่างต่อเนื่อง

การท่องเที่ยว

อำเภอวัฒนานคร มีความหลากหลายด้านแหล่งท่องเที่ยว ทั้งแหล่งธรรมชาติ วัฒนธรรม สถานที่สำคัญทางประวัติศาสตร์และศิลปวัฒนธรรม โบราณสถาน สิ่งสักการะศักดิ์ทางศาสนา และวัดมุงคล ที่มีชื่อเสียง อาทิ หลวงพ่อขาว วัดนครธรรม หลวงปู่หมื่น วัดป่าหนองหล่ม และหลวงพ่อบุโหล วัดช่องกุ่ม ทำให้อำเภอวัฒนานคร กลายเป็นจุดกลางน้ำของการท่องเที่ยวที่สำคัญในจังหวัดสระแก้ว

สถานการณ์การท่องเที่ยวอำเภอวัฒนานคร

สถานการณ์การท่องเที่ยวในอำเภอวัฒนานคร ยังคงมีการขยายตัวเพิ่มขึ้นทุกปี ซึ่ง ซึ่งส่วนใหญ่จะเดินทางเป็นหมู่คณะ และครอบครัว เนื่องจากเป็นพื้นที่สงบ มีความปลอดภัย และสะดวกในการเดินทางแบบวันเดียว ส่งผลต่อจำนวนนักท่องเที่ยวที่มีเข้ามาอย่างต่อเนื่อง

รายได้จากการท่องเที่ยวขยายตัวร้อยละ ๒๕.๖๕ จากจำนวนนักท่องเที่ยวในช่วงที่ผ่านมาก่อให้เกิดรายได้จากการท่องเที่ยว

การวิเคราะห์ด้านการเกษตร

การเกษตร

พืชเศรษฐกิจหลัก ประกอบด้วย ข้าว มันสำปะหลัง และอ้อย มีแนวโน้มการขยายตัวเพิ่มสูงขึ้น เนื่องจากมีอ่างเก็บน้ำพระปรง ในเขตชลประทาน สนับสนุนการทำนา ปีละ ๒ ครั้ง รวมทั้งนโยบายการปลูกพืชใช้น้ำน้อย ในพืชไร่บางชนิดเช่น มันสำปะหลัง ที่เหมาะกับสภาพดินและอากาศ ประกอบกับเป็นวัตถุดิบที่ส่งป้อนอุตสาหกรรมแปรรูปในพื้นที่ จึงแนวโน้มปรับตัวสูงขึ้น

การวิเคราะห์ด้านสังคม สาธารณสุข การศึกษา

สังคม

อำเภอวัฒนานคร มีลักษณะสังคมชนบท มีลักษณะครอบครัวขยาย ส่วนใหญ่วัยแรงงานจะอยู่ในภาคอุตสาหกรรม แนวโน้มประชากรที่มีภาวะสูงวัยมีเพิ่มมากขึ้นร้อยละ ๒

ศาสนา ประชากรส่วนนับถือศาสนาพุทธ ร้อยละ ๙๕ รองลงมาคือ ศาสนาอิสลาม ร้อยละ ๓ และลำดับสุดท้าย คือ ศาสนาคริสต์ ร้อยละ ๒ เนื่องจากอำเภอวัฒนานคร มีความหลากหลายทางด้านศาสนา แต่ไม่มีความขัดแย้งในพื้นที่ ประกอบกับพื้นที่สงบสุข ทำให้เกิดความสมดุลด้านสังคม

สาธารณสุข อำเภอวัฒนานคร มีสถานพยาบาลของรัฐ ๒ แห่ง ๑๘๐ เตียง สถานีนอนมัย ๒๑ แห่ง และคลินิกเอกชน ๒ แห่ง ซึ่งเพียงพอกับจำนวนประชากรในพื้นที่ แต่หากเป็นกรณีการพยาบาลโรคร้ายแรง ส่วนใหญ่เป็นการส่งต่อผู้ป่วยไปยังโรงพยาบาลสมเด็จพระยุพราชสระแก้ว แนวโน้มโรคสาธารณสุขที่เพิ่มสูงขึ้น คือ

โรคมะเร็ง อันดับแรก โรคมะเร็งตับ รองลงมา ได้แก่ มะเร็งปอด มะเร็งเต้านม และมะเร็งปากมดลูก โดยเฉพาะเพศชาย เป็นมะเร็งที่มีการดำเนินโรคเร็วมาก มักจะเสียชีวิตภายใน ๓-๖ เดือน ปัจจัยเสี่ยงที่ทำให้เป็นโรคมะเร็งเซลล์ตับนั้น ส่วนใหญ่เกิดจากโรคไวรัสตับอักเสบบี พยาธิใบไม้ในตับ สารเคมีต่างๆ ยารักษาโรคบางชนิด ยาฆ่าแมลง สารพิษที่เกิดจากเชื้อรา รวมทั้งผู้ที่ดื่มสุรา หรือเครื่องดื่มแอลกอฮอล์

การศึกษา อำเภอวัฒนานคร มีประชากรแฝงเพิ่มสูงขึ้น เนื่องจากมีสถาบันระดับอุดมศึกษา ๒ แห่ง (๑. มหาวิทยาลัยบูรพา วิทยาเขตสระแก้ว) ซึ่งเป็นคนต่างพื้นที่ และการขยายสาขาวิชาให้มีการเรียนการสอนเพิ่มมากขึ้น ในระดับปริญญาตรี และปริญญาโท ทำให้แนวโน้มประชากรในพื้นที่เพิ่มสูงขึ้น ส่งผลด้านเศรษฐกิจ แต่ปัญหาด้านความมั่นคงมีความเสี่ยงเพิ่มสูงขึ้น

การวิเคราะห์ทรัพยากรธรรมชาติ และสิ่งแวดล้อม

ทรัพยากรป่าไม้

อำเภอวัฒนานครมีพื้นที่ป่าไม้ที่สำคัญ ได้แก่ บริเวณอุทยานแห่งชาติปางสีดา มีเนื้อที่ ๑๗๕,๘๓๓ ไร่ ซึ่งครอบคลุมพื้นที่ ๔ ตำบล คือ ตำบลหนองหมากฝ้าย ตำบลหนองตะเคียนบอน ตำบลแซร์อ และตำบลช่องกลุ่ม ทรัพยากรธรรมชาติมีความอุดมสมบูรณ์ แนวโน้มการบุกรุกพื้นที่ลดลง ร้อยละ ๕ และมีการเพิ่มพื้นที่สีเขียว ๗.๕ เนื่องจากนโยบายส่งเสริมการปลูกป่า และนโยบายการปราบปรามที่จริงจัง

การวิเคราะห์ด้านความมั่นคง

อำเภอวัฒนานคร มีพื้นที่ ๙๗๕,๐๐๐ ไร่ มีช่องทางถนนสายหลัก-สายรอง มากกว่า ๑๐ เส้นทาง เชื่อมต่อทั้งทางภาคตะวันออก ตะวันออกเฉียงเหนือ ที่หลากหลาย ประกอบกับเป็นเส้นทางกลางน้ำทางผ่านของอำเภอชายแดน จึงมีแนวโน้มใช้เส้นทางลักลอบกระทำความผิดกฎหมาย ทั้งด้านแรงงานต่างด้าว และยาเสพติด รวมทั้งการเป็นพื้นที่เขตพัฒนาเศรษฐกิจพิเศษ มีประชากรแฝง เป็นปัจจัยเสี่ยงด้านความมั่นคงเพิ่มขึ้น

๑.๔ วิสัยทัศน์และประเด็นยุทธศาสตร์ของแผนพัฒนาจังหวัดสระแก้ว (พ.ศ. ๒๕๕๖๑-๒๕๖๖๔)

วิสัยทัศน์จังหวัดสระแก้ว

“เมืองเกษตรอินทรีย์ ถิ่นดีท่องเที่ยวธรรมชาติและอารยธรรมโบราณสร้างการพัฒนาเศรษฐกิจพิเศษชายแดน”

พันธกิจ (Mission)

๑. ปฏิบัติภารกิจตามที่กฎหมายกำหนดให้บรรลุตามหลักการบริหารจัดการบ้านเมืองที่ดี เพื่อประโยชน์สุขของประชาชน
๒. พัฒนาการเกษตรให้มีประสิทธิภาพ เป็นแหล่งผลิตสินค้าการเกษตร โดยการเพิ่มผลผลิตทางการเกษตร การแปรรูป การพัฒนาคุณภาพ และส่งเสริมเกษตรปลอดภัย
๓. พัฒนาการท่องเที่ยวให้มีคุณภาพ ปลอดภัย อำนวยความสะดวก และสร้างรายได้ ให้แก่ประชาชนในพื้นที่
๔. พัฒนาด้านเศรษฐกิจ การค้า สังคมและสิ่งแวดล้อม ในการรองรับการเป็นเขตพัฒนาเศรษฐกิจพิเศษ
๕. รักษาความมั่นคงและปลอดภัยตามแนวชายแดน รวมทั้งสร้างความสัมพันธ์อันดีกับประเทศเพื่อนบ้าน
๖. ปรับสมดุลและเพิ่มประสิทธิภาพการบริหารจัดการภาครัฐ

ประเด็นยุทธศาสตร์ที่ ๑ ปรับปรุงปัจจัยและกระบวนการผลิตสินค้าเกษตรให้เป็นเกษตรอินทรีย์

เป้าประสงค์เชิงยุทธศาสตร์

๑. เป็นแหล่งผลิตสินค้าและเกษตรอินทรีย์ที่ได้มาตรฐานสากล
๒. เป็นแหล่งผลิตสินค้าและเกษตรอินทรีย์ที่มีคุณภาพเป็นที่ต้องการของตลาด ทั้งในประเทศและต่างประเทศ

กลยุทธ์

๑. พัฒนาแหล่งน้ำ และระบบชลประทาน ตลอดจนฟื้นฟู และปรับปรุงดินให้มีความอุดมสมบูรณ์เพิ่มขึ้น
๒. ส่งเสริมอุตสาหกรรมการแปรรูปและบรรจุภัณฑ์เพื่อเพิ่มมูลค่า
๓. พัฒนาคุณภาพผลผลิตให้ปลอดภัยได้มาตรฐานสากล
๔. สร้างมูลค่าเพิ่มของสินค้าการเกษตร โดยการสนับสนุนและวิจัยพัฒนาเทคโนโลยีในการปรับปรุงคุณภาพ ชนิด และราคาของสินค้าเกษตรให้มีมูลค่าเพิ่มขึ้น
๕. ยกระดับมาตรฐานการผลิตสินค้าเกษตรสู่มาตรฐานสากล ด้วยการถ่ายทอดความรู้แก่เกษตรกรเพื่อปรับปรุงปัจจัยการผลิตให้มีประสิทธิภาพเช่น การผลิตปุ๋ยอินทรีย์ การจัดหาพันธุ์พืชและสัตว์ที่ดี เพื่อลดการใช้สารเคมี
๖. ส่งเสริมระบบการปลูกพืชปลอดภัย และประมงที่ปลอดภัยจากสารพิษ เช่น เกษตรทฤษฎีใหม่ และเกษตรผสมผสาน
๗. ส่งเสริมการประชาสัมพันธ์และการตลาดเกษตรอินทรีย์ ทั้งในประเทศและต่างประเทศ

ตัวชี้วัด

- ร้อยละของเกษตรกรที่ได้รับการรับรอง GAP (ร้อยละ ๖๐)
- ประเด็นยุทธศาสตร์ที่ ๒ ฟื้นฟูแหล่งท่องเที่ยว ให้มีความปลอดภัย และปรับปรุงสิ่งอำนวยความสะดวกเสริมสร้างสภาพสิ่งแวดล้อมให้เอื้อต่อการเป็นแหล่งท่องเที่ยวเชิงนิเวศและเชื่อมโยงอารยธรรม

โบราณ

เป้าประสงค์ทางยุทธศาสตร์

๑. เป็นแหล่งท่องเที่ยวเชิงนิเวศที่มีความอุดมสมบูรณ์ มีความหลากหลายทางชีวภาพ
๒. เป็นแหล่งการเรียนรู้ทางประวัติศาสตร์ที่เชื่อมโยงอารยธรรมโบราณ และการอนุรักษ์ศิลปวัฒนธรรมภูมิปัญญาท้องถิ่น
๓. เป็นแหล่งท่องเที่ยวที่มีความสะดวก สะอาด และปลอดภัยรวมทั้งเพิ่มทางเลือกในการท่องเที่ยวเชิงสุขภาพ

กลยุทธ์

๑. พัฒนาสิ่งอำนวยความสะดวกและบริการด้านการท่องเที่ยวให้เพียงพอและได้มาตรฐานปลอดภัย ถูกสุขลักษณะ ในราคาที่เหมาะสม และยุติธรรมให้กับนักท่องเที่ยว
๒. ส่งเสริมเครือข่ายภาคประชาชนให้เข้ามามีส่วนร่วมด้านการท่องเที่ยวและสร้างเครือข่ายเชื่อมโยงการท่องเที่ยวทั้งในและต่างประเทศ
๓. พัฒนาศักยภาพแหล่งท่องเที่ยวด้วยการฟื้นฟูและจัดระเบียบให้คงสภาพการเป็นแหล่งท่องเที่ยวที่สวยงามและหลากหลายโดยเฉพาะด้านวัฒนธรรมและประวัติศาสตร์
๔. พัฒนาระบบฐานข้อมูลสารสนเทศด้านการท่องเที่ยว
๕. ประชาสัมพันธ์เชิงรุกเพื่อส่งเสริมการท่องเที่ยว
๖. ส่งเสริมพัฒนาบุคลากรด้านการท่องเที่ยวและผู้ประกอบการกิจด้านการท่องเที่ยว
๗. พัฒนากิจกรรมและรูปแบบการท่องเที่ยวให้หลากหลาย เพื่อเพิ่มทางเลือกให้การท่องเที่ยวโดยเฉพาะการแพทย์แผนไทย และการเชื่อมโยงกับอารยธรรมโบราณ

ตัวชี้วัด

- ร้อยละที่เพิ่มขึ้นต่อปีของรายได้จากการท่องเที่ยว (ร้อยละ ๒)

ประเด็นยุทธศาสตร์ที่ ๓ เพิ่มประสิทธิภาพระบบโครงสร้างพื้นฐาน ส่งเสริมการค้า การลงทุน พัฒนาเศรษฐกิจ การบริหารจัดการด้านสังคมและสิ่งแวดล้อม เพื่อรองรับการเป็นเขตพัฒนาเศรษฐกิจ พิเศษสระแก้ว

เป้าประสงค์ทางยุทธศาสตร์

๑. เขตพัฒนาเศรษฐกิจพิเศษสระแก้วมีความเหมาะสมในการค้า การลงทุน และการประกอบกิจการ
๒. โรงงานอุตสาหกรรมในนิคมอุตสาหกรรมเขตพัฒนาเศรษฐกิจพิเศษสระแก้วเป็นอุตสาหกรรมเชิงนิเวศ

กลยุทธ์

๑. พัฒนาโครงสร้างพื้นฐานเพื่อรองรับการลงทุน การจราจร และการขนส่งสินค้าในการเป็นเขตพัฒนาเศรษฐกิจพิเศษสระแก้วทั้งการก่อสร้างและขยายช่องทางถนนและระบบรางเชื่อมโยงกับจังหวัดใกล้เคียง และประเทศเพื่อนบ้าน
๒. ส่งเสริมและสร้างบรรยากาศในการค้า การลงทุน และชักจูงให้ผู้ประกอบการ นักลงทุนมาดำเนินกิจการในเขตพัฒนาเศรษฐกิจพิเศษสระแก้ว
๓. อำนวยความสะดวกด้านการค้าพิเศษชายแดน พิธีการศุลกากร การตรวจคนเข้าเมือง การสร้างคลังสินค้า และการอนุญาตให้ใช้แรงงานต่างด้าว โดยดำเนินการให้ได้มาตรฐานเป็นสากล มีประสิทธิภาพ ประหยัด รวดเร็ว มีคุณภาพ ลดขั้นตอน และทันเวลา
๔. พัฒนาระบบการให้บริการสุขภาพและการศึกษา ผลิตและพัฒนาฝีมือแรงงานของบุคลากรให้ตรงตามตลาดแรงงาน
๕. เตรียมการรองรับกับการเปลี่ยนแปลงในการดำรงชีวิต การประกอบอาชีพการอยู่อาศัย การพัฒนาคุณภาพชีวิตที่จะเกิดในเขตพัฒนาเศรษฐกิจพิเศษสระแก้ว
๖. เตรียมการป้องกัน ปรามปราม และแก้ไขปัญหาสังคม การเคลื่อนย้ายแรงงาน การอพยพ ลักลอบเข้ามาให้ประเทศไทย อาชญากรรมยาเสพติด มลพิษและสาธารณสุข รวมทั้งการบรรเทาปัญหาต่างๆ ที่ได้เกิดขึ้นแล้ว
๗. พัฒนาระบบฐานข้อมูลด้านโครงสร้างพื้นฐาน ผังเมือง การค้า การลงทุน แรงงาน สาธารณสุข และสิ่งแวดล้อมในเขตพัฒนาเศรษฐกิจพิเศษสระแก้ว รวมทั้งการจัดตั้งศูนย์บริการเบ็ดเสร็จ (One Stop Service - OSS)
๘. เตรียมการรองรับการตั้งนิคมอุตสาหกรรมในเขตพัฒนาเศรษฐกิจพิเศษสระแก้วให้เป็นอุตสาหกรรมเชิงนิเวศ

ตัวชี้วัด

ร้อยละที่เพิ่มขึ้นต่อปีของมูลค่าการค้าชายแดน (ร้อยละ ๓)

ประเด็นยุทธศาสตร์ที่ ๔ เสริมสร้างศักยภาพคน ชุมชน และพื้นที่ตามแนวเขตชายแดน ให้เกิดความปลอดภัย และมั่นคง

เป้าประสงค์ทางยุทธศาสตร์

๑. ประชาชนตามแนวชายแดนที่คุณภาพชีวิตที่ดี มีความมั่นคงปลอดภัยในชีวิตและทรัพย์สิน
๒. มีความสัมพันธ์ที่ดีกับประเทศเพื่อนบ้าน

กลยุทธ์

๑. เสริมสร้างความมั่นคงปลอดภัยในพื้นที่ชายแดน
๒. พัฒนาศักยภาพคน ชุมชน และพื้นที่ชายแดน
๓. เสริมสร้างความสัมพันธ์ที่ดีในระดับท้องถิ่นกับประเทศเพื่อนบ้าน

ตัวชี้วัด

จำนวนคดีสำคัญที่กระทบกับความสัมพันธ์กับประเทศเพื่อนบ้านตามแนวชายแดนไม่เกิด ๓ คดีต่อประชากร หมู่บ้านชายแดน ๑,๐๐๐ คน (จำนวน ๓ คดี)

ประเด็นยุทธศาสตร์ที่ ๕ เสริมสร้างกระบวนการเรียนรู้และสภาพแวดล้อมของประชาชนให้สามารถปรับตัว ประกอบอาชีพและมีสภาพแวดล้อมและคุณภาพชีวิตที่ดี

เป้าประสงค์ทางยุทธศาสตร์

๑. เป็นเมืองแห่งความสุข ประชาชนเป็นคนดี มีสุขภาพดี รายได้ดี และสิ่งแวดล้อมดี
๒. ประชาชนมีคุณภาพชีวิตที่ดี ยึดการดำรงชีวิตตามหลักปรัชญาของเศรษฐกิจพอเพียง
๓. ประชาชนได้รับการบริการที่ดี และมีความพึงพอใจในการบริการ

กลยุทธ์

๑. ส่งเสริมการดำรงชีวิตของประชาชนตามหลักปรัชญาของเศรษฐกิจพอเพียง
๒. เสริมสร้างความเข้มแข็งให้สถาบันครอบครัวและชุมชน การประพฤติตนตามหลักศาสนา
๓. มีอนามัยสิ่งแวดล้อมและสุขภาวะที่ดี รวมทั้งการป้องกันและปราบปรามยาเสพติด
๔. ส่งเสริมอาชีพ รายได้ การมีงานทำและสวัสดิการ
๕. พัฒนาระบบโครงสร้างพื้นฐานให้มีความสมบูรณ์ เพื่อให้ประชาชนมีรายได้และคุณภาพชีวิตที่ดีขึ้น
๖. ส่งเสริมการอนุรักษ์และพัฒนาคุณภาพสิ่งแวดล้อมโดยการมีส่วนร่วมของชุมชน
๗. ยกระดับมาตรฐานการศึกษา ทั้งในและนอกระบบ
๘. ส่งเสริมและพัฒนาโครงการตามแนวพระราชดำริ
๙. เพิ่มประสิทธิภาพการบริหารจัดการภาครัฐในการบริหารและให้บริการแก่ประชาชน

ตัวชี้วัด

ร้อยละที่ลดลงต่อปีของจำนวนครัวเรือนยากจนที่มีรายได้ต่ำกว่าเกณฑ์ จปฐ. กำหนด (ร้อยละ ๕๐)

ส่วนที่ ๒

การวิเคราะห์สภาพการณ์และศักยภาพของพื้นที่

- ๒.๑ สรุปผลโครงการในแผนพัฒนาอำเภอที่ได้ดำเนินการ
ในปีงบประมาณ พ.ศ. ๒๕๕๘ - ๒๕๕๙
- ๒.๒ สรุปรวมงบประมาณที่อำเภอได้รับการสนับสนุนเพื่อ
ดำเนินโครงการ/กิจกรรมตามแผนพัฒนาอำเภอ
ประจำปีงบประมาณ พ.ศ. ๒๕๕๘ - ๒๕๕๙
- ๒.๓ การวิเคราะห์สภาพปัญหาและความต้องการของ
ประชาชนในพื้นที่
- ๒.๔ การวิเคราะห์ศักยภาพของพื้นที่อำเภอ
- ๒.๕ ภาพรวมของบริบทอำเภอ (Context Map)
- ๒.๖ การกำหนดตำแหน่งการพัฒนาอำเภอ (Positioning)
- ๒.๗ การประเมินศักยภาพทางยุทธศาสตร์ของพื้นที่อำเภอ
(SWOT Analysis)
- ๒.๘ การวิเคราะห์ทิศทางการพัฒนายุทธศาสตร์การพัฒนา
พื้นที่อำเภอ (TOWS Matrix)
- ๒.๙ การกำหนดก้าวอย่าง ๓ ระยะ (๓ Horizons)

❖ ส่วนที่ ๒ การวิเคราะห์สถานการณ์และศักยภาพของพื้นที่ ประกอบด้วย

๒.๑ สรุปผลโครงการในแผนพัฒนาอำเภอที่ได้ดำเนินการในปีงบประมาณ พ.ศ. ๒๕๕๘ - ๒๕๕๙

➢ อำเภอพัฒนานครได้รับการจัดสรรงบประมาณประจำปีงบประมาณ พ.ศ. ๒๕๕๘ จำนวน ๘๙ โครงการ รวมงบประมาณ ๓๒,๗๕๒,๔๐๐ บาท ดังนี้

ที่	ประเด็นยุทธศาสตร์/โครงการ	แหล่งงบประมาณ					พื้นที่ดำเนินการ (หมู่ที่/ตำบล)	หน่วยรับผิดชอบ
		โครงการที่ใช้ งบประมาณตาม นโยบายพิเศษของ รัฐบาล	โครงการที่ใช้ งบประมาณของงบ จังหวัด/กลุ่ม จังหวัด	โครงการที่ใช้ งบประมาณของ หน่วยงาน (งบ Function) ที่ดำเนินการใน ภูมิภาค	โครงการที่ใช้ งบประมาณของ องค์กรปกครอง ส่วนท้องถิ่น	โครงการที่ใช้ งบประมาณของ เอกชน		
		ได้รับการจัดสรร (บาท)	ได้รับการจัดสรร (บาท)	ได้รับการจัดสรร (บาท)	ได้รับการจัดสรร (บาท)	ได้รับการจัดสรร (บาท)		
ประเด็นยุทธศาสตร์ ที่ ๑ ปรับปรุงปัจจัยและกระบวนการผลิตด้านการเกษตรให้มีประสิทธิภาพรองรับการเป็นแหล่งพืชพลังงานอาหารปลอดภัยได้มาตรฐาน								
๑	โครงการขุดลอกคลองบ้านเนินพัฒนา หมู่ที่ ๗ ตำบลห้วยโจด อำเภอวัฒนานคร จังหวัดสระแก้ว	-	๒,๖๐๐,๐๐๐	-	-	-	หมู่ที่ ๗ ตำบลห้วยโจด	ที่ทำการปกครองอำเภอวัฒนานคร
๒	โครงการขุดลอกแก้มลิงคลองห้วยพะโย หมู่ที่ ๙ ตำบลวัฒนานคร อำเภอวัฒนานคร จังหวัดสระแก้ว	-	๑,๓๘๘,๐๐๐	-	-	-	หมู่ที่ ๙ ตำบลวัฒนานคร	ที่ทำการปกครองอำเภอวัฒนานคร
๓	โครงการขุดลอกคลองลึก หมู่ที่ ๗ ตำบลช่องกุ่ม อำเภอวัฒนานคร จังหวัดสระแก้ว	-	๑,๙๓๑,๐๐๐	-	-	-	หมู่ที่ ๗ ตำบลช่องกุ่ม	ที่ทำการปกครองอำเภอวัฒนานคร
๔	โครงการขุดลอกสระน้ำบ้านหนองหล่ม หมู่ที่ ๔ ตำบลหนองแวง อำเภอวัฒนานคร จังหวัดสระแก้ว	-	๒,๐๑๖,๐๐๐	-	-	-	หมู่ที่ ๔ ตำบลหนองแวง	ที่ทำการปกครองอำเภอวัฒนานคร
๕	โครงการขุดลอกคลองไส้ไก่เพื่อทำการเกษตร หมู่ที่ ๓ ตำบลหนองแวง อำเภอวัฒนานคร จังหวัดสระแก้ว	-	๒๓๐,๐๐๐	-	-	-	หมู่ที่ ๓ ตำบลหนองแวง	ที่ทำการปกครองอำเภอวัฒนานคร
๖	โครงการพัฒนาแหล่งน้ำเพื่อการเกษตร หมู่ที่ ๕ ตำบลหนองหมากฝ้าย อำเภอวัฒนานคร จังหวัดสระแก้ว	๑,๙๙๙,๐๐๐	-	-	-	-	หมู่ที่ ๕ ตำบลหนองหมากฝ้าย	ที่ทำการปกครองอำเภอวัฒนานคร

แผนพัฒนาอำเภอวัฒนานคร ๔ ปี (พ.ศ. ๒๕๖๑-๒๕๖๔)

๗	โครงการก่อสร้างฝายน้ำล้น หมู่ที่ ๙ ตำบล แซร์อ	-	-	-	๕๐๐,๐๐๐	-	หมู่ที่ ๙ ตำบลแซร์อ	อบต.แซร์อ
๘	โครงการขุดลอกคลองยาง หมู่ที่ ๒ ตำบลแซร์ อ	-	-	-	๙๕๐,๐๐๐	-	หมู่ที่ ๒ ตำบลแซร์อ	อบต.แซร์อ
๙	โครงการขุดลอกอ่างหับประดู่ หมู่ที่ ๑๐ ตำบล ท่าเกวียน	-	-	-	๑,๐๐๐,๐๐๐	-	หมู่ที่ ๑๐ ตำบลท่าเกวียน	อบต.ท่าเกวียน
๑๐	โครงการขุดลอกสระน้ำเพื่อการเกษตร หมู่ที่ ๒ ตำบลท่าเกวียน	-	-	-	๕๒๐,๐๐๐	-	หมู่ที่ ๒ ตำบลท่าเกวียน	อบต.ท่าเกวียน
๑๑	โครงการซ่อมแซมฝายกันน้ำ หมู่ที่ ๑ ตำบล หนองแวง	-	-	-	๓๐๐,๐๐๐	-	หมู่ที่ ๑ ตำบลหนองแวง	อบต.หนองแวง
๑๒	โครงการก่อสร้างฝายชะลอน้ำ หมู่ที่ ๕ ตำบล หนองแวง	-	-	-	๕๐๐,๐๐๐	-	หมู่ที่ ๕ ตำบลหนองแวง	อบต.หนองแวง
๑๓	โครงการสนับสนุนกลุ่มผู้เลี้ยงสัตว์ หมู่ที่ ๑๓ ตำบลผักชะ	-	-	-	๓๐๐,๐๐๐	-	หมู่ที่ ๑๓ ตำบลผักชะ	อบต.ผักชะ
๑๔	โครงการก่อสร้างฝายน้ำล้นหมู่ที่ ๑ ตำบล ผักชะ	-	-	-	๓๐๐,๐๐๐	-	หมู่ที่ ๑ ตำบลผักชะ	อบต.ผักชะ
๑๕	โครงการขุดลอกคลองเจ๊กฮู หมู่ที่ ๑ ตำบล ห้วยโจด	-	-	-	๑,๔๐๐,๐๐๐	-	หมู่ที่ ๑ ตำบลห้วยโจด	อบต.ห้วยโจด
๑๖	โครงการขุดลอกคลองนางชิง หมู่ที่ ๔ ตำบล ห้วยโจด	-	-	-	๙๖๐,๐๐๐	-	หมู่ที่ ๔ ตำบลห้วยโจด	อบต.ห้วยโจด
๑๗	โครงการขุดลอกสระน้ำ หมู่ที่ ๓ ตำบลวัฒน านคร	-	-	-	๕๖๐,๐๐๐	-	หมู่ที่ ๓ ตำบลวัฒนานคร	อบต.วัฒนานคร
๑๘	โครงการขุดลอกสระน้ำ หมู่ที่ ๘ ตำบลวัฒน านคร	-	-	-	๔๕๐,๐๐๐	-	หมู่ที่ ๘ ตำบลวัฒนานคร	อบต.วัฒนานคร
๑๙	โครงการขุดลอกสระน้ำ หมู่ที่ ๔ ตำบลหนอง หมากฝ้าย	-	-	-	๔๒๐,๐๐๐	-	หมู่ที่ ๔ ตำบลหนองหมาก ฝ้าย	อบต.หนองหมากฝ้าย
๒๐	โครงการขุดลอกสระน้ำหนองตะเคียน หมู่ที่ ๘ ตำบลหมากฝ้าย	-	-	-	๔๙๐,๐๐๐	-	หมู่ที่ ๘ ตำบลหนองหมาก ฝ้าย	อบต.หนองหมากฝ้าย
๒๑	โครงการขุดลอกสระน้ำหมู่ที่ ๓ ตำบลโนน หมากเค็ง	-	-	-	๓๐๐,๐๐๐	-	หมู่ที่ ๓ ตำบลโนนหมากเค็ง	อบต.โนนหมากเค็ง
๒๒	โครงการก่อสร้างฝายชะลอน้ำ หมู่ที่ ๗ ตำบล ช่องกุ่ม	-	-	-	๗๕๐,๐๐๐	-	หมู่ที่ ๗ ตำบลช่องกุ่ม	อบต.ช่องกุ่ม

แผนพัฒนาอำเภอดำเนินนาค ๔ ปี (พ.ศ. ๒๕๖๑-๒๕๖๔)

๒๓	โครงการก่อสร้างฝายชะลอน้ำ หมู่ที่ ๑ ตำบลช่องกุ่ม	-	-	-	๑,๕๐๐,๐๐๐	-	หมู่ที่ ๑ ตำบลช่องกุ่ม	อบต.ช่องกุ่ม
๒๔	โครงการส่งเสริมการแปรรูปผลผลิตทางการเกษตร	-	-	-	๑๐๐,๐๐๐	-	ตำบลหนองตะเคียนบอน	อบต.หนองตะเคียนบอน
๒๕	โครงการก่อสร้างฝายน้ำล้น หมู่ที่ ๕ ตำบลหนองตะเคียนบอน	-	-	-	๔๕๐,๐๐๐	-	หมู่ที่ ๕ ตำบลหนองตะเคียนบอน	อบต.หนองตะเคียนบอน
รวมเป็นจำนวน ๒๕ โครงการ		๑,๙๙๙,๐๐๐	๘,๑๖๕,๐๐๐	-	๑๑,๗๕๐,๐๐๐	-	-	-
ประเด็นยุทธศาสตร์ ที่ ๓ การพัฒนาคุณภาพชีวิต เสริมสร้างความเข้มแข็งหมู่บ้านตามแนวปรัชญาเศรษฐกิจพอเพียง								
๑	โครงการส่งเสริมอาชีพการเลี้ยงไก่พันธุ์ไข่ตามพระราชดำริ	-	-	๑๐๐,๐๐๐	-	-	ตำบลแซร์อ ตำบลช่องกุ่ม ตำบลหนองน้ำใส ตำบลหนองตะเคียนบอน ตำบลหนองหมากฝ้าย ตำบลหนองแวง	ที่ทำการปกครองอำเภอดำเนินนาค
๒	โครงการส่งเสริมอาชีพการปลูกผักสวนครัวตามแนวเศรษฐกิจพอเพียง	-	-	๑๐๐,๐๐๐	-	-	ตำบลท่าเกวียน ตำบลห้วยโจด ตำบลผักชะ ตำบลโนนหมากเค็ง ตำบลวัฒนาคร	ที่ทำการปกครองอำเภอดำเนินนาค
๓	โครงการสนับสนุนศูนย์การเรียนรู้โครงการอันเนื่องมาจากพระราชดำริอำเภอดำเนินนาค	-	-	๑๐๐,๐๐๐	-	-	หมู่ที่ ๖ ตำบลหนองตะเคียนบอน	ที่ทำการปกครองอำเภอดำเนินนาค
๔	โครงการพัฒนาศักยภาพบุคลากรฝ่ายปกครองและคณะกรรมการหมู่บ้านในการเตรียมความพร้อมเข้าสู่ประชาคมอาเซียน	-	-	๘๐,๐๐๐	-	-	ทั้ง ๑๑ ตำบล (๑๑๕ หมู่บ้าน)	ที่ทำการปกครองอำเภอดำเนินนาค
๕	โครงการฝึกอบรมชุดรักษาความปลอดภัยหมู่บ้าน (ชรบ)	-	-	๒๐๐,๐๐๐	-	-	ทั้ง ๑๑ ตำบล ๒๐ หมู่บ้าน	ที่ทำการปกครองอำเภอดำเนินนาค
๖	โครงการพัฒนาศักยภาพคณะกรรมการหมู่บ้าน (กม.) ปี ๒๕๕๘	-	-	๑๕๐,๐๐๐	-	-	ทั้ง ๑๑ ตำบล	ที่ทำการปกครองอำเภอดำเนินนาค
๗	โครงการอำนวยการบริหารราชการอำเภอดำเนินนาค	-	-	๑๒๐,๐๐๐	-	-	ที่ทำการปกครองอำเภอ ดำเนินนาค	ที่ทำการปกครองอำเภอดำเนินนาค
๘	โครงการปรับปรุงระบบเครื่องเสียงหอประชุมอำเภอดำเนินนาค	-	-	๙๘,๐๐๐	-	-	หอประชุมอำเภอดำเนินนาค	ที่ทำการปกครองอำเภอดำเนินนาค

แผนพัฒนาอำเภอวัฒนานคร ๔ ปี (พ.ศ. ๒๕๖๑-๒๕๖๔)

๙	โครงการจัดระเบียบสังคม แบบบูรณาการป้องกันยาเสพติด	-	-	๑๕,๐๐๐	-	-	ทั้ง ๑๑ ตำบล	ที่ทำการปกครองอำเภอวัฒนานคร
๑๐	โครงการเร่งรัดค้นหาผู้เสพ/ผู้ติดยาเสพติดเข้าสู่กระบวนการบำบัด	-	-	๑๐,๕๐๐	-	-	ทั้ง ๑๑ ตำบล	ที่ทำการปกครองอำเภอวัฒนานคร
๑๑	โครงการพัฒนาหมู่บ้านชุมชนเข้มแข็งเอาชนะยาเสพติดอย่างยั่งยืน	-	-	๒๗,๐๐๐	-	-	ทั้ง ๑๑ ตำบล	ที่ทำการปกครองอำเภอวัฒนานคร
๑๒	โครงการเพิ่มประสิทธิภาพชุดปฏิบัติการประจำตำบลเพื่อป้องกันและแก้ไขปัญหายาเสพติด	-	-	๑๖,๕๐๐	-	-	ทั้ง ๑๑ ตำบล	ที่ทำการปกครองอำเภอวัฒนานคร
๑๓	โครงการดำเนินกิจกรรมตามยุทธศาสตร์ที่ ๓ การสร้างและพัฒนาระบบรองรับการคืนคนดีให้สังคม	-	-	๙๖,๔๐๐ (งบปปส.)	-	-	ทั้ง ๑๑ ตำบล	ที่ทำการปกครองอำเภอวัฒนานคร
๑๔	โครงการเสริมสร้างฐานสังคมพัฒนาผลผลิตทุนสถาบัน	-	-	๑๐,๐๐๐	-	-	ทั้ง ๑๑ ตำบล	ที่ทำการปกครองอำเภอวัฒนานคร
๑๕	โครงการเพิ่มประสิทธิภาพการบริการของที่ว่าการอำเภอวัฒนานครให้เป็นสากลเพื่อรองรับการจัดตั้งเขตพัฒนาเศรษฐกิจพิเศษ	-	-	๔๐,๐๐๐	-	-	ที่ว่าการอำเภอวัฒนานคร	ที่ทำการปกครองอำเภอวัฒนานคร
๑๖	โครงการเพิ่มประสิทธิภาพศูนย์ดำรงธรรมอำเภอวัฒนานครให้เป็นศูนย์บริการเบ็ดเสร็จเพื่อรองรับการจัดตั้งเขตพัฒนาเศรษฐกิจพิเศษ	-	-	๑๒,๐๐๐	-	-	ศูนย์ดำรงธรรมอำเภอวัฒนานคร	ที่ทำการปกครองอำเภอวัฒนานคร
๑๗	โครงการปรับปรุงศูนย์ดำรงธรรมอำเภอวัฒนานครเพื่อรองรับการจัดตั้งเขตพัฒนาเศรษฐกิจพิเศษ	-	-	๖๐,๐๐๐	-	-	ศูนย์ดำรงธรรมอำเภอวัฒนานคร	ที่ทำการปกครองอำเภอวัฒนานคร
๑๘	โครงการสร้างความรู้ ความเข้าใจประชาชนในเขตพัฒนาเศรษฐกิจพิเศษ ตำบลฝักขะ อำเภอวัฒนานคร	-	-	๙๐,๒๕๐	-	-	ตำบลฝักขะ ๑๓ หมู่บ้าน	ที่ทำการปกครองอำเภอวัฒนานคร
๑๙	โครงการเพิ่มประสิทธิภาพการปฏิบัติงานผู้ช่วยผู้ใหญ่บ้านฝ่ายรักษาความสงบเรียบร้อย และแหล่งข่าวทางราชการอำเภอวัฒนานคร	-	-	๓๗,๗๕๐	-	-	ทั้ง ๑๑ ตำบล	ที่ทำการปกครองอำเภอวัฒนานคร
๒๐	โครงการพัฒนาบุคลากรภาครัฐ ผู้บริหารท้องถิ่นและผู้ปกครองท้องที่ ในเขตพัฒนาเศรษฐกิจพิเศษอำเภอวัฒนานคร	-	-	๖๐,๐๐๐	-	-	ทั้ง ๑๑ ตำบล	ที่ทำการปกครองอำเภอวัฒนานคร
๒๑	โครงการวันปียมหาราช ปี ๒๕๕๘	-	-	-	๑๖,๕๐๐	-	ที่ว่าการอำเภอวัฒนานคร	ที่ทำการปกครองอำเภอวัฒนานคร
๒๒	โครงการวันคล้ายวันสถาปนาจังหวัดสระแก้ว ปี ๒๕๕๘	-	-	-	๓๓,๐๐๐	-	ที่ว่าการอำเภอวัฒนานคร	ที่ทำการปกครองอำเภอวัฒนานคร

แผนพัฒนาอำเภอวัฒนานคร ๔ ปี (พ.ศ. ๒๕๖๑-๒๕๖๔)

๒๓	โครงการสืบสานวัฒนธรรมเบื้องต้นบูรพาและงาน กาชาดจังหวัดสระแก้ว	-	-	-	๑๖๕,๐๐๐	-	ที่ว่าการอำเภอวัฒนานคร	ที่ทำการปกครองอำเภอวัฒนานคร
๒๔	โครงการพระราชพิธีวันเฉลิมพระชนมพรรษา พระบาทสมเด็จพระเจ้าอยู่หัวฯ	-	-	-	๒๗๕,๐๐๐	-	ที่ว่าการอำเภอวัฒนานคร	ที่ทำการปกครองอำเภอวัฒนานคร
๒๕	โครงการป้องกันและลดอุบัติเหตุทางถนนช่วง เทศกาลปีใหม่	-	-	-	๒๒,๐๐๐	-	ที่ว่าการอำเภอวัฒนานคร	ที่ทำการปกครองอำเภอวัฒนานคร
๒๖	โครงการสมโภชวันยุทธหัตถีสมเด็จพระนเรศวร มหาราช	-	-	-	๓๐๘,๐๐๐	-	ที่ว่าการอำเภอวัฒนานคร	ที่ทำการปกครองอำเภอวัฒนานคร
๒๗	โครงการวันพระลูกหลานเจษฎาภินันท์พระนั่งเกล้า เจ้าอยู่หัว	-	-	-	๑๖,๕๐๐	-	ที่ว่าการอำเภอวัฒนานคร	ที่ทำการปกครองอำเภอวัฒนานคร
๒๘	โครงการวันพระบาทสมเด็จพระพุทธยอดฟ้าจุฬา โลกมหาราชและวันพระลูกหลานจักรีบรมราชวงศ์	-	-	-	๒๒,๐๐๐	-	ที่ว่าการอำเภอวัฒนานคร	ที่ทำการปกครองอำเภอวัฒนานคร
๒๙	โครงการป้องกันและลดอุบัติเหตุทางถนนช่วง เทศกาลสงกรานต์	-	-	-	๒๒,๐๐๐	-	ที่ว่าการอำเภอวัฒนานคร	ที่ทำการปกครองอำเภอวัฒนานคร
๓๐	โครงการวันสงกรานต์และวันกตัญญูอำเภอวัฒน านคร	-	-	-	๑๑๐,๐๐๐	-	ที่ว่าการอำเภอวัฒนานคร	ที่ทำการปกครองอำเภอวัฒนานคร
๓๑	โครงการวันรำลึกวันคล้ายวันสวรรคตสมเด็จพระ นเรศวรมหาราช	-	-	-	๓๓,๐๐๐	-	ที่ว่าการอำเภอวัฒนานคร	ที่ทำการปกครองอำเภอวัฒนานคร
๓๒	โครงการวันเฉลิมพระชนมพรรษาสมเด็จพระ พระบรมราชินีนาถ “๑๒ สิงหาคมราชินี”	-	-	-	๕๕,๐๐๐	-	ที่ว่าการอำเภอวัฒนานคร	ที่ทำการปกครองอำเภอวัฒนานคร
๓๓	สนับสนุนศูนย์ปฏิบัติการต่อสู้เพื่อเอาชนะยาเสพติด อำเภอวัฒนานคร	-	-	-	๓๐,๐๐๐	-	ที่ว่าการอำเภอวัฒนานคร	ที่ทำการปกครองอำเภอวัฒนานคร
๓๔	โครงการส่งเสริมปลูกข้าวอินทรีย์	-	-	๓๐๐,๐๐๐	-	-	ทั้ง ๑๑ ตำบล	สำนักงานเกษตรอำเภอวัฒนานคร
๓๕	โครงการส่งเสริมการปลูกข้าวโพดหลังการเก็บเกี่ยว	-	-	๒๕๐,๐๐๐	-	-	ทั้ง ๑๑ ตำบล	สำนักงานเกษตรอำเภอวัฒนานคร
๓๗	โครงการส่งเสริมแปลงสาธิตเศรษฐกิจพอเพียง	-	-	๑๐๐,๐๐๐	-	-	หมู่ที่ ๖ ตำบลหนองตะเคียน บอน	สำนักงานเกษตรอำเภอวัฒนานคร
๓๘	โครงการส่งเสริมการเลี้ยงไก่พันธุ์	-	-	๙๕,๐๐๐	-	-	หมู่ที่ ๔ ตำบลช่องกุ่ม หมู่ที่ ๘ ตำบลหนองตะเคียน บอน หมู่ที่ ๕ ตำบลแซร์อ	สำนักงานปศุสัตว์อำเภอวัฒนานคร

แผนพัฒนาอำเภอวัฒนานคร ๔ ปี (พ.ศ. ๒๕๖๑-๒๕๖๔)

๓๙	โครงการพัฒนาศักยภาพผู้เลี้ยงโคเนื้อ	-	-	๕๐,๐๐๐	-	-	ตำบลหนองตะเคียนบอน	สำนักงานปศุสัตว์อำเภอวัฒนานคร
๔๐	โครงการพัฒนาศักยภาพผู้ผลิตสินค้า OTOP	-	-	๔๐,๐๐๐	-	-	อำเภอวัฒนานคร	สำนักงานพัฒนาชุมชนอำเภอวัฒนานคร
๔๑	โครงการการจัดทำบัญชีในครัวเรือน	-	-	๑๐๐,๐๐๐	-	-	ทั้ง ๑๑ ตำบล	สำนักงานพัฒนาชุมชนอำเภอวัฒนานคร
๔๒	โครงการเพิ่มประสิทธิภาพผู้ปฏิบัติงานสภาวัฒนธรรมระดับตำบล	-	-	๔๐,๐๐๐	-	-	ทั้ง ๑๑ ตำบล	สำนักงานวัฒนธรรมอำเภอวัฒนานคร
๔๓	โครงการปั่นจักรยานเพื่อสุขภาพด้านยาเสพติด	-	-	๖๐,๐๐๐	-	-	ทั้ง ๑๑ ตำบล	สำนักงานการกีฬาและนันทนาการอำเภอวัฒนานคร
๔๔	โครงการก่อสร้างถนนคอนกรีตเสริมเหล็ก หมู่ที่ ๑๔ ตำบลแซร์อ	-	-	-	๑,๗๐๐,๐๐๐	-	หมู่ที่ ๑๔ ตำบลแซร์อ	อบต.แซร์อ
๔๕	โครงการวางท่อระบายน้ำ หมู่ที่ ๖ ตำบลแซร์อ	-	-	-	๒๕๐,๐๐๐	-	หมู่ที่ ๖ ตำบลแซร์อ	อบต.แซร์อ
๔๖	โครงการปลูกป่าชุมชน หมู่ที่ ๒ ตำบลท่าเกวียน	-	-	-	๑๐๐,๐๐๐	-	หมู่ที่ ๒ ตำบลท่าเกวียน	อบต.ท่าเกวียน
๔๗	โครงการอาสาสมัครอนุรักษ์ทรัพยากรธรรมชาติและสิ่งแวดล้อม	-	-	-	๕๐,๐๐๐	-	ตำบลท่าเกวียน	อบต.ท่าเกวียน
๔๘	โครงการขยายเขตไฟฟ้าแรงต่ำตำบลหนองแวง	-	-	-	๖๐๐,๐๐๐	-	ตำบลหนองแวง	อบต.หนองแวง
๔๙	โครงการวางท่อระบายน้ำ หมู่ที่ ๗ ตำบลหนองแวง	-	-	-	๑๕๐,๐๐๐	-	หมู่ที่ ๗ ตำบลหนองแวง	อบต.หนองแวง
๕๐	โครงการก่อสร้างรั้วศูนย์พัฒนาเด็กเล็ก	-	-	-	๕๐,๐๐๐	-	ตำบลผักชะ	อบต.ผักชะ
๕๑	โครงการก่อสร้างสนามกีฬาประจำบลตำบลผักชะ	-	-	-	๕๐๐,๐๐๐	-	ตำบลผักชะ	อบต.ผักชะ
๕๒	โครงการแข่งขันกีฬาประจำตำบลห้วยโจด	-	-	-	๒๐๐,๐๐๐	-	ตำบลห้วยโจด	อบต.ห้วยโจด
๕๓	โครงการก่อสร้างถนนคอนกรีตเสริมเหล็กเข้าสู่ศูนย์พัฒนาเด็กเล็ก หมู่ที่ ๔ ตำบลห้วยโจด	-	-	-	๑๑๐,๐๐๐	-	หมู่ที่ ๔ ตำบลห้วยโจด	อบต.ห้วยโจด
๕๔	โครงการขยายเขตประปาหมู่ที่ ๑๑ ตำบลวัฒนานคร	-	-	-	๑,๐๐๐,๐๐๐	-	หมู่ที่ ๑๑ ตำบลวัฒนานคร	อบต.วัฒนานคร

แผนพัฒนาอำเภอวัฒนานคร ๔ ปี (พ.ศ. ๒๕๖๑-๒๕๖๔)

๕๕	โครงการขยายเขตประปาหมู่บ้านที่ ๑๐ ตำบลวัฒนานคร	-	-	-	๙๕๐,๐๐๐	-	หมู่ที่ ๑๐ ตำบลวัฒนานคร	อบต.วัฒนานคร
๕๖	โครงการเคาเฝ้าขยะโรงเรียน	-	-	-	๑๕๐,๐๐๐	-	ตำบลหนองหมากฝ้าย	อบต.หนองหมากฝ้าย
๕๗	โครงการพัฒนาศักยภาพ อสม.ตำบลหนองหมากฝ้าย	-	-	-	๔๐,๐๐๐	-	ตำบลหนองหมากฝ้าย	อบต.หนองหมากฝ้าย
๕๘	โครงการฝึกอบรมทบทวน อปพร.	-	-	-	๗๐,๐๐๐	-	ตำบลหนองน้ำใส	อบต.หนองน้ำใส
๕๙	โครงการซ่อมแซมไฟรยทาง	-	-	-	๔๐๐,๐๐๐	-	ตำบลหนองน้ำใส	อบต.หนองน้ำใส
๖๐	โครงการขุดเจาะบ่อบาดาล หมู่ที่ ๗ โนนหมากเค็ง	-	-	-	๒๘๕,๐๐๐	-	หมู่ที่ ๗ ตำบลโนนหมากเค็ง	อบต.โนนหมากเค็ง
๖๑	โครงการซ่อมแซมถนนลูกรัง หมู่ที่ ๖ ตำบลโนนหมากเค็ง	-	-	-	๒๕๐,๐๐๐	-	หมู่ที่ ๖ ตำบลโนนหมากเค็ง	อบต.โนนหมากเค็ง
๖๒	โครงการปลูกไม้ยืนต้น	-	-	-	๘๐,๐๐๐	-	ตำบลช่องกุ่ม	อบต.ช่องกุ่ม
๖๓	โครงการสงเคราะห์เบี้ยยังชีพผู้สูงอายุ	-	-	-	๕๐๐,๐๐๐	-	ตำบลช่องกุ่ม	อบต.ช่องกุ่ม
๖๔	โครงการก่อสร้างถนนดินลูกรัง หมู่ที่ ๙ ตำบลหนองตะเคียนบอน	-	-	-	๓๐๐,๐๐๐	-	หมู่ที่ ๙ ตำบลหนองตะเคียนบอน	อบต.หนองตะเคียนบอน
๖๕	โครงการขยายไฟฟ้ารยทางตำบลหนองตะเคียนบอน	-	-	-	๕๐๐,๐๐๐	-	ตำบลหนองตะเคียนบอน	อบต.หนองตะเคียนบอน
รวมเป็นจำนวน ๖๕ โครงการ		-	-	๑,๔๙๕,๔๐๐	๙,๓๔๓,๐๐๐	-	-	-

➤ อำเภอวัฒนานครได้รับการจัดสรรงบประมาณประจำปีงบประมาณ พ.ศ. ๒๕๕๙ จำนวน ๑๐๒ โครงการ รวมงบประมาณ ๑๐๐,๖๕๑,๒๒๐ บาท ดังนี้

ที่	ประเด็นยุทธศาสตร์/โครงการ	แหล่งงบประมาณ					พื้นที่ดำเนินการ (หมู่ที่/ตำบล)	หน่วยรับผิดชอบ
		โครงการที่ใช้ งบประมาณตาม นโยบายพิเศษของ รัฐบาล	โครงการที่ใช้ งบประมาณของงบ จังหวัด/กลุ่ม จังหวัด	โครงการที่ใช้ งบประมาณของ หน่วยงาน (งบ Function) ที่ดำเนินการใน ภูมิภาค	โครงการที่ใช้ งบประมาณของ องค์กรปกครอง ส่วนท้องถิ่น	โครงการที่ใช้ งบประมาณของ เอกชน		
		ได้รับการจัดสรร (บาท)	ได้รับการจัดสรร (บาท)	ได้รับการจัดสรร (บาท)	ได้รับการจัดสรร (บาท)	ได้รับการจัดสรร (บาท)		
ประเด็นยุทธศาสตร์ ที่ ๑ ปรับปรุงปัจจัยและกระบวนการผลิตด้านการเกษตรให้มีประสิทธิภาพรองรับการเป็นแหล่งพืชพลังงานอาหารปลอดภัยได้มาตรฐาน								
๑	โครงการส่งเสริมอาชีพการปลูกมันสำปะหลัง	๒,๘๕๐,๐๐๐ (งบยจ.)	-	-	-	-	หมู่ที่ ๘ ตำบลโนนหมากเค็ง	ที่ทำการปกครองอำเภอวัฒนานคร
๒	โครงการก่อสร้างลานตากพืชผลทางการเกษตร	๔,๔๐๐,๐๐๐ (งบยจ.)	-	-	-	-	หมู่ที่ ๑ ตำบลโนนหมากเค็ง หมู่ที่ ๙ ตำบลแซร์อ หมู่ที่ ๗ ตำบลช่องกุ่ม หมู่ที่ ๗ ตำบลหนองน้ำใส หมู่ที่ ๙ ตำบลตำบลท่า เกวียน หมู่ที่ ๑๔ ตำบลวัฒนานคร	ที่ทำการปกครองอำเภอวัฒนานคร
๓	โครงการขุดลอกคลองสิโก หมู่ที่ ๘ ตำบลโนนหมากเค็ง อำเภอวัฒนานคร จังหวัดสระแก้ว	-	๘๖๘,๐๐๐	-	-	-	หมู่ที่ ๘ ตำบลโนนหมากเค็ง	ที่ทำการปกครองอำเภอวัฒนานคร
๔	โครงการขุดลอกคลองหนองตอน หมู่ที่ ๗ ตำบลหนองน้ำใส อำเภอวัฒนานคร จังหวัดสระแก้ว	-	๗๘๒,๐๐๐	-	-	-	หมู่ที่ ๗ ตำบลหนองน้ำใส	ที่ทำการปกครองอำเภอวัฒนานคร
๕	พัฒนาแหล่งน้ำเพื่อการเกษตรและการอุปโภคบริโภค หมู่ที่ ๗ ตำบลแซร์อ อำเภอวัฒนานคร จังหวัดสระแก้ว	-	๑,๗๙๙,๒๐๐	-	-	-	หมู่ที่ ๗ ตำบลแซร์อ	ที่ทำการปกครองอำเภอวัฒนานคร

แผนพัฒนาอำเภอวัฒนานคร ๔ ปี (พ.ศ. ๒๕๖๑-๒๕๖๔)

๖	โครงการขุดลอกสระน้ำ เพื่อการเกษตร หมู่ที่ ๑ ตำบลหนองหมากฝ้าย อำเภอวัฒนานคร จังหวัดสระแก้ว	-	๑,๒๘๑,๒๐๐	-	-	-	หมู่ที่ ๑ ตำบลหนองหมากฝ้าย	ที่ทำการปกครองอำเภอวัฒนานคร
๗	โครงการก่อสร้างฝายน้ำล้นพร้อมขุดลอกคลองเสื่อโคร่ง หมู่ที่ ๒ ตำบลหนองหมากฝ้าย อำเภอวัฒนานคร จังหวัดสระแก้ว	-	๙๗๕,๐๐๐	-	-	-	หมู่ที่ ๒ ตำบลหนองหมากฝ้าย	ที่ทำการปกครองอำเภอวัฒนานคร
๘	โครงการขุดลอกคลองวังหิน หมู่ที่ ๖ ตำบลท่าเกวียน อำเภอวัฒนานคร จังหวัดสระแก้ว	-	๑,๙๓๐,๕๐๐	-	-	-	หมู่ที่ ๖ ตำบลท่าเกวียน	ที่ทำการปกครองอำเภอวัฒนานคร
๙	โครงการขุดลอกคลองทรายใต้-เหนือ หมู่ที่ ๑๒ ตำบลท่าเกวียน อำเภอวัฒนานคร จังหวัดสระแก้ว	-	๑,๙๓๐,๕๐๐	-	-	-	หมู่ที่ ๑๒ ตำบลท่าเกวียน	ที่ทำการปกครองอำเภอวัฒนานคร
๑๐	โครงการขุดลอกอ่างได้ หมู่ที่ ๘ ตำบลแซร์อ	-	-	-	๒,๐๐๐,๐๐๐	-	หมู่ที่ ๘ ตำบลแซร์อ	อบต.แซร์อ
๑๑	โครงการขุดลอกคลองหนองละหู่ หมู่ที่ ๑๔ ตำบลแซร์อ	-	-	-	๙๘๐,๐๐๐	-	หมู่ที่ ๑๔ ตำบลแซร์อ	อบต.แซร์อ
๑๒	โครงการขุดลอกคลองหมู่ที่ ๘ ตำบลท่าเกวียน	-	-	-	๗๐๐,๐๐๐	-	หมู่ที่ ๘ ตำบลท่าเกวียน	อบต.ท่าเกวียน
๑๓	โครงการขุดลอกสระน้ำ หมู่ที่ ๕ ตำบลท่าเกวียน	-	-	-	๘๓๒,๐๐๐	-	หมู่ที่ ๕ ตำบลท่าเกวียน	อบต.ท่าเกวียน
๑๔	โครงการขุดสระน้ำ หมู่ที่ ๑ ตำบลหนองแวง	-	-	-	๔๓๐,๐๐๐	-	หมู่ที่ ๑ ตำบลหนองแวง	อบต.หนองแวง
๑๕	โครงการขุดลอกคลองห้วยพรหมโหดเล็ก ตำบลหนองแวง	-	-	-	๑,๐๐๐,๐๐๐	-	หมู่ที่ ๑,๔,๕,๖ ตำบลหนองแวง	อบต.หนองแวง
๑๖	โครงการก่อสร้างฝายน้ำล้น หมู่ที่ ๒ ตำบลผักขะ	-	-	-	๖๐๐,๐๐๐	-	หมู่ที่ ๒ ตำบลผักขะ	อบต.ผักขะ
๑๗	โครงการก่อสร้างฝายน้ำล้น หมู่ที่ ๖ ตำบลผักขะ	-	-	-	๑,๖๐๐,๐๐๐	-	หมู่ที่ ๖ ตำบลผักขะ	อบต.ผักขะ

แผนพัฒนาอำเภอวัฒนานคร ๔ ปี (พ.ศ. ๒๕๖๑-๒๕๖๔)

๑๘	โครงการขุดลอกคลองหินปูน หมู่ที่ ๒ ตำบลห้วยโจด	-	-	-	๑,๒๐๐,๐๐๐	-	หมู่ที่ ๒ ตำบลห้วยโจด	อบต.ห้วยโจด
๑๙	โครงการขุดลอกคลอง หมู่ที่ ๖ ตำบลห้วยโจด	-	-	-	๕๐๐,๐๐๐	-	หมู่ที่ ๖ ตำบลห้วยโจด	อบต.ห้วยโจด
๒๐	โครงการก่อสร้างฝายน้ำล้น หมู่ที่ ๑๓ ตำบลวัฒนานคร	-	-	-	๑,๗๐๐,๐๐๐	-	หมู่ที่ ๑๓ ตำบลวัฒนานคร	อบต.วัฒนานคร
๒๑	โครงการก่อสร้างฝายน้ำล้น หมู่ที่ ๗ ตำบลวัฒนานคร	-	-	-	๕๐๐,๐๐๐	-	หมู่ที่ ๗ ตำบลวัฒนานคร	อบต.วัฒนานคร
๒๒	โครงการขุดสระน้ำ หมู่ที่ ๗ ตำบลหนองหมากฝ้าย	-	-	-	๕๐๐,๐๐๐	-	หมู่ที่ ๗ ตำบลหนองหมากฝ้าย	อบต.หนองหมากฝ้าย
๒๓	โครงการขุดลอกคลองสี่เสียด หมู่ที่ ๓ ตำบลหนองหมากฝ้าย	-	-	-	๘๐๐,๐๐๐	-	หมู่ที่ ๓ ตำบลหนองหมากฝ้าย	อบต.หนองหมากฝ้าย
๒๔	โครงการก่อสร้างฝายชะลอน้ำ หมู่ที่ ๘ ตำบลช่องกุ่ม	-	-	-	๑,๐๐๐,๐๐๐	-	หมู่ที่ ๘ ตำบลช่องกุ่ม	อบต.ช่องกุ่ม
๒๕	โครงการพัฒนาแหล่งน้ำเพื่อการเกษตรตำบลช่องกุ่ม	-	-	-	๑,๐๐๐,๐๐๐	-	หมู่ที่ ๑-๙ ตำบลช่องกุ่ม	อบต.ช่องกุ่ม
๒๖	โครงการก่อสร้างฝายน้ำล้น หมู่ที่ ๒ ตำบลหนองตะเคียนบอน	-	-	-	๔๓๐,๐๐๐	-	หมู่ที่ ๒ ตำบลหนองตะเคียนบอน	อบต.หนองตะเคียนบอน
๒๗	โครงการส่งเสริมการเกษตรปลอดสารพิษ	-	-	-	๑๐๐,๐๐๐	-	ตำบลหนองตะเคียนบอน	อบต.หนองตะเคียนบอน
รวมเป็นจำนวน ๒๗ โครงการ		๗,๒๕๐,๐๐๐	๙,๕๖๖,๔๐๐	-	๑๕,๘๑๖,๐๐๐	-	-	-

ประเด็นยุทธศาสตร์ ที่ ๓ การพัฒนาคุณภาพชีวิต เสริมสร้างความเข้มแข็งหมู่บ้านตามแนวปรัชญาเศรษฐกิจพอเพียง								
๑	โครงการส่งเสริมอาชีพการเลี้ยงไก่พันธุ์ในพื้นที่ราบเชิงเขา สระแก้ว-ปราจีนบุรี ตามพระราชดำริ	๑,๙๔๐,๐๐๐ (งบยกย.)	-	-	-	-	หมู่ที่ ๑,๔,๘ ตำบลหนองหมากฝ้าย หมู่ที่ ๘ ตำบลหนองตะเคียนบอน หมู่ที่ ๕,๖,๗ ตำบลแซร์อ้อ หมู่ที่ ๓ ตำบลห้วยชัน	ที่ทำการปกครองอำเภอดอนจาน
๒	โครงการตามมาตรการส่งเสริมความเป็นอยู่ระดับตำบล (ตำบลละ ๕ ล้านบาท) อำเภอดอนจาน	๕๕,๐๐๐,๐๐๐	-	-	-	-	ทั้ง ๑๑ ตำบล ๑๑๕ หมู่บ้าน	ที่ทำการปกครองอำเภอดอนจาน
๓	โครงการปรับปรุงหลังคาที่ว่าการอำเภอดอนจาน	๓๓๘,๐๐๐	-	-	-	-	ที่ว่าการอำเภอดอนจาน	ที่ทำการปกครองอำเภอดอนจาน
๔	โครงการปรับปรุงระบบไฟฟ้าที่ว่าการอำเภอดอนจาน	๙๗,๓๐๐	-	-	-	-	ที่ว่าการอำเภอดอนจาน	ที่ทำการปกครองอำเภอดอนจาน
๕	โครงการปรับปรุงห้องน้ำหอประชุมอำเภอดอนจาน	๙๗,๓๐๐	-	-	-	-	หอประชุมอำเภอดอนจาน	ที่ทำการปกครองอำเภอดอนจาน
๖	โครงการก่อสร้างรั้วที่ว่าการอำเภอดอนจานระยะที่ ๑	๙๘,๓๐๐	-	-	-	-	ที่ว่าการอำเภอดอนจาน	ที่ทำการปกครองอำเภอดอนจาน
๗	โครงการพัฒนาหมู่บ้านต้นแบบตามแนวเศรษฐกิจพอเพียง อำเภอดอนจาน จังหวัดสระแก้ว	-	๑,๐๔๒,๕๐๐	-	-	-	ทั้ง ๑๑ ตำบล ๒๒ หมู่บ้าน	ที่ทำการปกครองอำเภอดอนจาน
๘	โครงการปรับปรุงศูนย์การเรียนรู้โครงการอันเนื่องมาจากพระราชดำริ	-	-	๑๑๘,๐๐๐	-	-	หมู่ที่ ๖ ตำบลหนองตะเคียนบอน	ที่ทำการปกครองอำเภอดอนจาน
๙	โครงการพัฒนาเส้นทางเพื่อการเกษตร หมู่ที่ ๗ ตำบลท่าเกวียน อำเภอดอนจาน จังหวัดสระแก้ว	-	-	๑๒๐,๐๐๐	-	-	หมู่ที่ ๗ ตำบลท่าเกวียน	ที่ทำการปกครองอำเภอดอนจาน
๑๐	โครงการซ่อมแซมถนนลูกรัง หมู่ที่ ๗ ตำบลท่าเกวียน อำเภอดอนจาน จังหวัดสระแก้ว	-	-	๑๖๕,๐๐๐	-	-	หมู่ที่ ๗ ตำบลท่าเกวียน	ที่ทำการปกครองอำเภอดอนจาน

แผนพัฒนาอำเภอวัฒนานคร ๔ ปี (พ.ศ. ๒๕๖๑-๒๕๖๔)

๑๑	โครงการอำเภอย้ายเคลื่อนที่และเทิดทูนสถาบัน	-	-	๙๖,๐๐๐	-	-	ทั้ง ๑๑ ตำบล	ที่ทำการปกครองอำเภอวัฒนานคร
๑๒	โครงการพัฒนาบุคลากรในพื้นที่เขตพัฒนาเศรษฐกิจพิเศษ ในการเตรียมความพร้อมเข้าสู่อาเซียน	-	-	๙๕,๐๐๐	-	-	ที่ว่าการอำเภอวัฒนานคร	ที่ทำการปกครองอำเภอวัฒนานคร
๑๓	โครงการพัฒนาประสิทธิภาพคณะกรรมการหมู่บ้าน (กม.) ปี ๒๕๕๙ เพื่อสนองนโยบายทางราชการ	-	-	๑๖๖,๐๐๐	-	-	ทั้ง ๑๑ ตำบล (๑๑๕ หมู่บ้าน)	ที่ทำการปกครองอำเภอวัฒนานคร
๑๔	โครงการอำนวยการบริหารราชการอำเภอ	-	-	๑๙๐,๐๐๐	-	-	ที่ทำการปกครองอำเภอวัฒนานคร	ที่ทำการปกครองอำเภอวัฒนานคร
๑๕	โครงการสร้างความปรองดองเพื่อการปฏิรูป	-	-	๑๘,๘๐๐	-	-	ทั้ง ๑๑ ตำบล	ที่ทำการปกครองอำเภอวัฒนานคร
๑๖	โครงการพัฒนาหมู่บ้าน/ชุมชนเข้มแข็งเอาชนะยาเสพติดอย่างยั่งยืน	-	-	๒๒,๐๐๐	-	-	ทั้ง ๑๑ ตำบล	ที่ทำการปกครองอำเภอวัฒนานคร
๑๗	โครงการเร่งรัดปฏิบัติการค้นหาผู้เสพ/ผู้ติดยาเสพติด	-	-	๑๑,๔๘๐	-	-	ทั้ง ๑๑ ตำบล	ที่ทำการปกครองอำเภอวัฒนานคร
๑๘	โครงการเพิ่มประสิทธิภาพชุดปฏิบัติการประจำตำบล	-	-	๑๖,๖๔๐	-	-	ทั้ง ๑๑ ตำบล	ที่ทำการปกครองอำเภอวัฒนานคร
๑๙	โครงการจัดระเบียบสังคมแบบบูรณาการ	-	-	๓๐,๐๐๐	-	-	ทั้ง ๑๑ ตำบล	ที่ทำการปกครองอำเภอวัฒนานคร
๒๐	โครงการบริหารจัดการแบบบูรณาการป้องกันและแก้ไขปัญหาเสพยาเสพติด	-	-	๙,๕๐๐	-	-	ทั้ง ๑๑ ตำบล	ที่ทำการปกครองอำเภอวัฒนานคร
๒๑	โครงการสร้างภูมิคุ้มกันและป้องกันยาเสพติดในเยาวชนนอกสถานศึกษา	-	-	๒๐,๐๐๐	-	-	ทั้ง ๑๑ ตำบล	ที่ทำการปกครองอำเภอวัฒนานคร
๒๒	โครงการประชารัฐร่วมใจ	-	-	๗๗,๐๐๐	-	-	ทั้ง ๑๑ ตำบล	ที่ทำการปกครองอำเภอวัฒนานคร
๒๓	โครงการสร้างภูมิคุ้มกันเยาวชน	-	-	๕๐,๐๐๐	-	-	ทั้ง ๑๑ ตำบล	ที่ทำการปกครองอำเภอวัฒนานคร
๒๔	โครงการปรับปรุงภูมิทัศน์ที่ว่าการอำเภอวัฒนานคร ปี ๒๕๕๙	-	-	๕๐,๐๐๐	-	-	ที่ว่าการอำเภอวัฒนานคร	ที่ทำการปกครองอำเภอวัฒนานคร
๒๕	โครงการเพิ่มประสิทธิภาพการปฏิบัติงานกำนันผู้ใหญ่บ้าน และเครือข่ายแหล่งข่าวทางราชการ ปี ๒๕๕๙	-	-	๕๐,๐๐๐	-	-	ทั้ง ๑๑ ตำบล (๑๑๕ หมู่บ้าน)	ที่ทำการปกครองอำเภอวัฒนานคร

แผนพัฒนาอำเภอวัฒนานคร ๔ ปี (พ.ศ. ๒๕๖๑-๒๕๖๔)

๒๖	โครงการประชาสัมพันธ์เพิ่มความรู้ความเข้าใจเกี่ยวกับเขตพัฒนาเศรษฐกิจพิเศษให้ราษฎรตำบลฝักขะ ปี ๒๕๕๙	-	-	๖๐,๐๐๐	-	-	ตำบลฝักขะ(๑๓ หมู่บ้าน)	ที่ทำการปกครองอำเภอวัฒนานคร
๒๗	โครงการปรับปรุงประสิทธิภาพสำนักงานทะเบียนอำเภอวัฒนานคร ปี ๒๕๕๙	-	-	๓๐,๐๐๐	-	-	สำนักงานทะเบียนอำเภอวัฒนานคร	ที่ทำการปกครองอำเภอวัฒนานคร
๒๘	โครงการเพิ่มประสิทธิภาพศูนย์ดำรงธรรมอำเภอวัฒนานคร ปี ๒๕๕๙	-	-	๕๐,๐๐๐	-	-	ศูนย์ดำรงธรรมอำเภอวัฒนานคร	ที่ทำการปกครองอำเภอวัฒนานคร
๒๙	โครงการเพิ่มประสิทธิภาพการจัดระเบียบสังคมชุดรักษาความปลอดภัย	-	-	๙๐,๐๐๐	-	-	ทั้ง ๑๑ ตำบล ๒๒ หมู่บ้าน	ที่ทำการปกครองอำเภอวัฒนานคร
๓๐	โครงการพัฒนาบุคลากรภาครัฐในเขตพัฒนาเศรษฐกิจพิเศษ ปี ๒๕๕๙	-	-	๕๐,๐๐๐	-	-	ทั้ง ๑๑ ตำบล	ที่ทำการปกครองอำเภอวัฒนานคร
๓๑	โครงการปรับปรุงศูนย์ข้อมูลเศรษฐกิจพิเศษอำเภอวัฒนานคร ปี ๒๕๕๙	-	-	๒๐,๐๐๐	-	-	ศูนย์ข้อมูลเศรษฐกิจพิเศษอำเภอวัฒนานคร	ที่ทำการปกครองอำเภอวัฒนานคร
๓๒	โครงการวันปียมหาราช ปี ๒๕๕๘	-	-	-	๑๖,๕๐๐	-	ที่ว่าการอำเภอวัฒนานคร	ที่ทำการปกครองอำเภอวัฒนานคร
๓๓	โครงการวันคล้ายวันสถาปนาจังหวัดสระแก้ว ปี ๒๕๕๘	-	-	-	๓๓,๐๐๐	-	ที่ว่าการอำเภอวัฒนานคร	ที่ทำการปกครองอำเภอวัฒนานคร
๓๔	โครงการสืบสานวัฒนธรรมเบืองบูรพาและงานกาชาดจังหวัดสระแก้ว	-	-	-	๑๖๕,๐๐๐	-	ที่ว่าการอำเภอวัฒนานคร	ที่ทำการปกครองอำเภอวัฒนานคร
๓๕	โครงการพระราชพิธีวันเฉลิมพระชนมพรรษาพระบาทสมเด็จพระเจ้าอยู่หัวฯ	-	-	-	๒๗๕,๐๐๐	-	ที่ว่าการอำเภอวัฒนานคร	ที่ทำการปกครองอำเภอวัฒนานคร
๓๖	โครงการป้องกันและลดอุบัติเหตุทางถนนช่วงเทศกาลปีใหม่	-	-	-	๒๒,๐๐๐	-	ที่ว่าการอำเภอวัฒนานคร	ที่ทำการปกครองอำเภอวัฒนานคร
๓๗	โครงการสมโภชวันยุทธหัตถีสมเด็จพระนเรศวรมหาราช	-	-	-	๓๐๘,๐๐๐	-	ที่ว่าการอำเภอวัฒนานคร	ที่ทำการปกครองอำเภอวัฒนานคร
๓๘	โครงการวันพระลูกหลานเจ้าอาวาสวัดพระนังเกล้าเจ้าอยู่หัว	-	-	-	๑๖,๕๐๐	-	ที่ว่าการอำเภอวัฒนานคร	ที่ทำการปกครองอำเภอวัฒนานคร
๓๙	โครงการวันพระบาทสมเด็จพระพุทธยอดฟ้าจุฬาโลกมหาราชและวันพระลูกหลานเจ้ากรุงธนบุรี	-	-	-	๒๒,๐๐๐	-	ที่ว่าการอำเภอวัฒนานคร	ที่ทำการปกครองอำเภอวัฒนานคร
๔๐	โครงการป้องกันและลดอุบัติเหตุทางถนนช่วงเทศกาลสงกรานต์	-	-	-	๒๒,๐๐๐	-	ที่ว่าการอำเภอวัฒนานคร	ที่ทำการปกครองอำเภอวัฒนานคร
๔๑	โครงการวันสงกรานต์และวันกตัญญูอำเภอวัฒนานคร	-	-	-	๑๑๐,๐๐๐	-	ที่ว่าการอำเภอวัฒนานคร	ที่ทำการปกครองอำเภอวัฒนานคร

แผนพัฒนาอำเภอวัฒนานคร ๔ ปี (พ.ศ. ๒๕๖๑-๒๕๖๔)

๔๒	โครงการวันรำลึกวันคล้ายวันสวรรคตสมเด็จพระนเรศวรมหาราช	-	-	-	๓๓,๐๐๐	-	ที่ว่าการอำเภอวัฒนานคร	ที่ทำการปกครองอำเภอวัฒนานคร
๔๓	โครงการวันเฉลิมพระชนมพรรษาสมเด็จพระบรมราชินีนาถ “๑๒ สิงหาคมราชินี”	-	-	-	๕๕,๐๐๐	-	ที่ว่าการอำเภอวัฒนานคร	ที่ทำการปกครองอำเภอวัฒนานคร
๔๔	สนับสนุนศูนย์ปฏิบัติการต่อสู้เพื่อเอาชนะยาเสพติดอำเภอวัฒนานคร	-	-	-	๓๐,๐๐๐	-	ที่ว่าการอำเภอวัฒนานคร	ที่ทำการปกครองอำเภอวัฒนานคร
๔๕	โครงการส่งเสริมปลูกมันสำปะหลัง	-	-	๑๐๐,๐๐๐	-	-	ทั้ง ๑๑ ตำบล	สำนักงานเกษตรอำเภอวัฒนานคร
๔๖	โครงการส่งเสริมการปลูกพืชไร่นาผสม	-	-	๒๒๐,๐๐๐	-	-	ทั้ง ๑๑ ตำบล	สำนักงานเกษตรอำเภอวัฒนานคร
๔๗	โครงการส่งเสริมการแปรรูปการเกษตรด้านพลังงาน	-	-	๑๐๐,๐๐๐	-	-	ตำบลหนองน้ำใส	สำนักงานเกษตรอำเภอวัฒนานคร
๔๘	โครงการขยายผลการฝังไมโครชิพในโค กระบือ	-	-	๑๕๐,๐๐๐	-	-	ทั้ง ๑๑ ตำบล	สำนักงานปศุสัตว์อำเภอวัฒนานคร
๔๙	โครงการส่งเสริมการเลี้ยงหมูหลุมตามพระราชดำริ	-	-	๓๕๐,๐๐๐	-	-	ทั้ง ๑๑ ตำบล	สำนักงานปศุสัตว์อำเภอวัฒนานคร
๕๐	โครงการพัฒนาศักยภาพผู้ผลิตสินค้า OTOP	-	-	๖๐,๐๐๐	-	-	อำเภอวัฒนานคร	สำนักงานพัฒนาชุมชนอำเภอวัฒนานคร
๕๑	โครงการการจัดทำบัญชีในครัวเรือน ปี ๒๕๕๙	-	-	๑๐๐,๐๐๐	-	-	ทั้ง ๑๑ ตำบล	สำนักงานพัฒนาชุมชนอำเภอวัฒนานคร
๕๒	โครงการเพิ่มประสิทธิภาพผู้ปฏิบัติงานสภาวัฒนธรรมระดับตำบล ปี ๒๕๕๙	-	-	๔๐,๐๐๐	-	-	ทั้ง ๑๑ ตำบล	สำนักงานวัฒนธรรมอำเภอวัฒนานคร
๕๓	โครงการแข่งขันกีฬาต้านยาเสพติด	-	-	๓๐,๐๐๐	-	-	ตำบลวัฒนานคร	สำนักงานการกีฬาและนันทนาการอำเภอวัฒนานคร
๕๔	โครงการยุวชนประชาธิปไตย	-	-	-	๑๐๐,๐๐๐	-	ตำบลแซร์อ	อบต.แซร์อ
๕๕	โครงการสร้างหอประปา หมู่ที่ ๗ ตำบลแซร์อ	-	-	-	๑,๒๐๐,๐๐๐	-	หมู่ที่ ๗ ตำบลแซร์อ	อบต.แซร์อ
๕๖	โครงการขุดเจาะบ่อบาดาล หมู่ที่ ๕ ตำบลท่าเกวียน	-	-	-	๒๐๐,๐๐๐	-	หมู่ที่ ๕ ตำบลท่าเกวียน	อบต.ท่าเกวียน
๕๗	โครงการสงเคราะห์เบี้ยยังชีพผู้ยากไร้และผู้ด้อยโอกาส	-	-	-	๙๖,๐๐๐	-	ตำบลท่าเกวียน	อบต.ท่าเกวียน
๕๘	โครงการสนับสนุนกองทุนพัฒนาสตรี	-	-	-	๑๐๐,๐๐๐	-	ตำบลหนองแวง	อบต.หนองแวง

แผนพัฒนาอำเภอวัฒนานคร ๔ ปี (พ.ศ. ๒๕๖๑-๒๕๖๔)

๕๙	โครงการอาหารกลางวันเด็กนักเรียนในตำบลหนอง แวง	-	-	-	๑,๔๐๐,๐๐๐	-	ตำบลหนองแวง	อบต.หนองแวง
๖๐	โครงการแรลลี่จักรยานรักสิ่งแวดล้อม	-	-	-	๓๐,๐๐๐	-	ตำบลผักชะ	อบต.ผักชะ
๖๑	โครงการติดตั้งกล้องโทรทัศน์วงจรปิดCCTV	-	-	-	๒๐๐,๐๐๐	-	หมู่ที่ ๑, ๕ ตำบลผักชะ	อบต.ผักชะ
๖๒	โครงการวัยใสใส่ใจมารยาทไทย	-	-	-	๒๐,๐๐๐	-	ตำบลห้วยโจด	อบต.ห้วยโจด
๖๓	โครงการขยายเขตประปา ตำบลห้วยโจด	-	-	-	๕๐๐,๐๐๐	-	ตำบลห้วยโจด	อบต.ห้วยโจด
๖๔	โครงการล้อมรั้วตาข่ายกักหา หมู่ที่ ๑๓ ตำบล วัฒนานคร	-	-	-	๕๐,๐๐๐	-	หมู่ที่ ๑๓ ตำบลวัฒนานคร	อบต.วัฒนานคร
๖๕	โครงการต่อเติมอาคารศูนย์พัฒนาเด็กเล็ก	-	-	-	๓๐๐,๐๐๐	-	หมู่ที่ ๑๒ ตำบลวัฒนานคร	อบต.วัฒนานคร
๖๖	โครงการก่อสร้างสวนสุขภาพตำบลหนองหมากฝ้าย	-	-	-	๑๕๐,๐๐๐	-	ตำบลหนองหมากฝ้าย	อบต.หนองหมากฝ้าย
๖๗	โครงการตรวจคัดกรองโรคเบาหวานและความดัน โลหิตสูง	-	-	-	๗๐,๐๐๐	-	ตำบลหนองหมากฝ้าย	อบต.หนองหมากฝ้าย
๖๘	โครงการสนับสนุนกลุ่ม TO Be Numer One	-	-	-	๑๐๐,๐๐๐	-	ตำบลหนองน้ำใส	อบต.หนองน้ำใส
๖๙	โครงการซ่อมแซมถนนลูกรัง หมู่ที่ ๕ ต.หนองน้ำใส	-	-	-	๒๐๐,๐๐๐	-	หมู่ที่ ๕ ตำบลหนองน้ำใส	อบต.หนองน้ำใส
๗๐	โครงการขยายเขตไฟฟ้า หมู่ที่ ๘ ตำบลโนนหมาก เค็ง	-	-	-	๔๐๐,๐๐๐	-	หมู่ที่ ๘ ตำบลโนนหมากเค็ง	อบต.โนนหมากเค็ง
๗๑	โครงการฉีดวัคซีนป้องกันโรคพิษสุนัขบ้า	-	-	-	๕๐,๐๐๐	-	ตำบลโนนหมากเค็ง	อบต.โนนหมากเค็ง
๗๒	โครงการฟื้นฟูทรัพยากรธรรมชาติและสิ่งแวดล้อม	-	-	-	๑๐๐,๐๐๐	-	ตำบลช่องกุ่ม	อบต.ช่องกุ่ม
๗๓	โครงการส่งเสริมอาชีพกลุ่มผู้สูงอายุ หมู่ที่ ๗ ตำบล ช่องกุ่ม	-	-	-	๗๐,๐๐๐	-	ตำบลช่องกุ่ม	อบต.ช่องกุ่ม
๗๔	โครงการป้องกันโรคไข้เลือดออก	-	-	-	๑๐๐,๐๐๐	-	ตำบลหนองตะเคียนบอน	อบต.หนองตะเคียนบอน
๗๕	โครงการปลูกหญ้าแฝกตามพระราชดำริ	-	-	-	๕๐,๐๐๐	-	ตำบลหนองตะเคียนบอน	อบต.หนองตะเคียนบอน
รวมเป็นจำนวน ๗๖ โครงการ		๕๗,๕๗๐,๙๐๐	๑,๐๔๒,๕๐๐	๑,๖๐๕,๔๐๐	๑,๑๐๘,๐๐๐	-	-	-

๒.๒ สรุปงบประมาณที่อำเภอได้รับการสนับสนุนเพื่อดำเนินโครงการ/กิจกรรมตามแผนพัฒนาอำเภอ

ประจำปีงบประมาณ พ.ศ.๒๕๕๘ - ๒๕๕๙

- สรุปงบประมาณที่อำเภอได้รับการสนับสนุนเพื่อดำเนินโครงการ/กิจกรรมตามแผนพัฒนาอำเภอ ประจำปีงบประมาณ พ.ศ.๒๕๕๘

ลำดับ	แหล่งงบประมาณ	จำนวนโครงการ/กิจกรรมทั้งหมด (รวมทุกยุทธศาสตร์)	จำนวน(บาท)	หมายเหตุ
๑.	โครงการที่ใช้งบประมาณตามนโยบายพิเศษของรัฐบาล	๑	๑,๙๙๙,๐๐๐	
๒.	โครงการที่ใช้งบประมาณของงบจังหวัด	๕	๘,๑๖๕,๐๐๐	
๓.	โครงการที่ใช้งบประมาณของหน่วยงาน (งบ Function) ที่ดำเนินการในภูมิภาค	๒๙	๑,๔๙๕,๔๐๐	
๔.	โครงการที่ใช้งบประมาณขององค์กรปกครองส่วนท้องถิ่น	๕๔	๒๑,๐๙๓,๐๐๐	
๕	โครงการที่ใช้งบประมาณของเอกชน	-	-	
รวม		๘๙	๓๒,๗๕๒,๔๐๐	

- สรุปงบประมาณที่อำเภอได้รับการสนับสนุนเพื่อดำเนินโครงการ/กิจกรรมตามแผนพัฒนาอำเภอ ประจำปีงบประมาณ พ.ศ.๒๕๕๙

ลำดับ	แหล่งงบประมาณ	จำนวนโครงการ/กิจกรรมทั้งหมด (รวมทุกยุทธศาสตร์)	จำนวน(บาท)	หมายเหตุ
๑.	โครงการที่ใช้งบประมาณตามนโยบายพิเศษของรัฐบาล	๘	๖๔,๘๒๐,๙๐๐	
๒.	โครงการที่ใช้งบประมาณของงบจังหวัด	๘	๑๐,๖๐๘,๙๐๐	
๓.	โครงการที่ใช้งบประมาณของหน่วยงาน (งบ Function) ที่ดำเนินการในภูมิภาค	๓๓	๒,๗๕๕,๔๒๐	
๔.	โครงการที่ใช้งบประมาณขององค์กรปกครองส่วนท้องถิ่น	๕๓	๒๒,๔๖๖,๐๐๐	
๕	โครงการที่ใช้งบประมาณของเอกชน	-	-	
รวม		๑๐๒	๑๐๐,๖๕๑,๒๒๐	

๒.๓ การวิเคราะห์สภาพปัญหาและความต้องการของประชาชนในพื้นที่

สภาพปัญหาและปัญหาความต้องการของประชาชน

อำเภอวัฒนานคร จังหวัดสระแก้ว

ประเด็นปัญหา/ ความต้องการ	ปัญหา/ความต้องการ	แนวทางแก้ไข/พัฒนา
๑. ด้านโครงสร้างพื้นฐาน - ถนน, น้ำดื่ม, น้ำใช้, น้ำเพื่อการเกษตร, ไฟฟ้า, ที่ดินทำกิน, การติดต่อสื่อสาร	๑. ปัญหาด้านการคมนาคมภายในหมู่บ้านยังไม่ได้มาตรฐาน ถนนบางสายใช้งานมานานแล้ว มีสภาพชำรุดทรุดโทรม จำเป็นต้องปรับปรุงซ่อมแซม เพื่อให้การจราจรเป็นไปอย่างสะดวก ๒. ปัญหาการติดตั้งไฟฟ้าสาธารณะให้แสงสว่างยังไม่ทั่วถึง ตามถนนสายรองตามหมู่บ้านซอยต่างๆ ยังมีไม่เพียงพอและจำเป็นต้องปรับปรุง ทั้งนี้เพื่อเพิ่มความปลอดภัยในชีวิต และทรัพย์สินของประชาชนและให้ความสะดวกแก่ผู้สัญจรไปมาช่วงเวลากลางคืน ๓. ปัญหาเรื่องเอกสารสิทธิ์ในที่ทำกินของประชาชน ๔. ปัญหาการเกิดน้ำท่วมขังในหมู่บ้าน เนื่องจากไม่มีท่อระบายน้ำ ๕. ปัญหาการควบคุมพัฒนาระบบผังเมืองหมู่บ้าน ชุมชน	๑. พัฒนาและเพิ่มประสิทธิภาพโครงข่ายคมนาคมโดยเฉพาะในเส้นทางหลักและรอง ปรับปรุงโครงสร้างพื้นฐานให้มีมาตรฐานเพียงพอต่อความต้องการ ๒. ติดตั้งไฟฟ้าสาธารณะให้แสงสว่างทั่วถึงตามถนนสายรองตามหมู่บ้านซอยต่างๆ ๓. ก่อสร้างถนนให้มีความคงทนถาวรสามารถใช้ได้ตลอดทั้งฤดูกาล ๔. สนับสนุนที่ทำกินสำหรับผู้ไม่มีที่ทำกิน ๕. สนับสนุนการจัดสรรที่ทำกิน ๖. การเสนอขอสนับสนุนงบประมาณก่อสร้างถนนลาดยางสายหลักในตำบล ๗. สนับสนุนงบประมาณก่อสร้างระบายน้ำภายในหมู่บ้าน ๘. ออกกฎหมายเพื่อบังคับใช้ในเรื่องของผังเมืองในเขตตำบล
๒. ด้านแหล่งน้ำ	๑. ปัญหาการขาดแคลนน้ำอุปโภค บริโภค ระบบประปายังไม่ได้มาตรฐานและน้ำสะอาดยังไม่เพียงพอต่อความต้องการของประชาชนขาดภาชนะสำหรับกักเก็บน้ำทั้งขนาดเล็กสำหรับแต่ละบ้าน ๒. ปัญหาการขาดแคลนน้ำเพื่อการเกษตรและการเลี้ยงสัตว์ เนื่องจากปัญหายแล้งทำให้ต้องสงวนน้ำให้เพียงพอต่อการอุปโภค บริโภคก่อน ๓. ปัญหาแหล่งน้ำ สระน้ำ คลอง ตื้นเขิน	๑. ก่อสร้างถังเก็บน้ำอุปโภค บริโภคให้สามารถใช้การได้ ๒. พัฒนาแหล่งน้ำขนาดเล็กตามธรรมชาติ ๓. พัฒนาแหล่งน้ำสำหรับใช้อุปโภคบริโภค ๔. ขุดแหล่งน้ำเพื่อการเกษตร ๕. ก่อสร้างระบบประปาหมู่บ้านให้ทั่วถึง

ประเด็นปัญหา/ ความต้องการ	ปัญหา/ความต้องการ	แนวทางแก้ไข/พัฒนา
๓. ด้านเศรษฐกิจ - การมีอาชีพ (เกษตรกรรม) - รายได้ - หนี้สิน - การประกอบ อาชีพของคนใน ชุมชน - การลดรายจ่าย - เพิ่มรายได้ - การประหยัดและ การออม - แรงงาน - สภาพดินเสื่อม โทรม	- ปัญหาผลผลิตด้านการเกษตรตกต่ำดินขาด ความอุดมสมบูรณ์ขาดพันธุ์พืชที่ดีการระบาดของ โรคพืชและถูกแมลงรบกวน และภาวะภัย แล้งจากภัยธรรมชาติ - ปัญหาราคาผลผลิตทางการเกษตรตกต่ำทำ ให้รายได้ลดลง - มีภาระหนี้สินต่อเนื่องผูกพันทั้งกับสถาบัน การเงินและนอกระบบในบางราย - ทำการเกษตรแบบธรรมชาติขาดการวาง ระบบชลประทาน - คราวเรือนใช้จ่ายสิ่งที่ไม่จำเป็น ฟุ่มเฟือย ต่อครอบครัวเพิ่มสูงขึ้น - ขาดการบำรุงรักษาดินทำให้ผลผลิตต่ำดิน เสื่อมคุณภาพ - ขาดการออมในระดับครัวเรือน - ขาดจิตสำนึก - ขาดแรงงานภาคการเกษตร - มีการใช้ปุ๋ยเคมีและสารเคมีอย่างต่อเนื่องใน บางพื้นที่	๑. ส่งเสริมกิจกรรมกลุ่มออมทรัพย์หรือ กลุ่มอาชีพต่างๆ ๒. เพิ่มความรู้ ทักษะ ให้แก่กลุ่มอาชีพ ต่างๆ ๓. จัดหาตลาดรองรับผลผลิตทาง การเกษตร ๔. สนับสนุนเครื่องมือ/วัสดุอุปกรณ์ในการ ประกอบอาชีพ รวมทั้งพันธุ์พืชและพันธุ์ สัตว์ ๕. สนับสนุนงบประมาณในการดำเนิน โครงการจ้างแรงงานท้องถิ่น ๖. ส่งเสริมการผลิตอาหารปลอดภัย เพื่อการบริโภคภายในครัวเรือนและเพื่อการ จำหน่าย ๗. โครงการจัดตั้งตลาดทางสินค้าประจำ ตำบล ๘. สร้างจิตสำนึกในการดำเนินชีวิตตาม แนวทางเศรษฐกิจพอเพียง ๙. สนับสนุนงบประมาณ วิชาการในการ ฝึกอบรมเชิงปฏิบัติการการประกอบอาชีพ เสริม นอกฤดูกาล ๑๐. การสร้างจิตสำนึกจัดทำบัญชีครัวเรือน อย่างต่อเนื่อง

ประเด็นปัญหา/ ความต้องการ	ปัญหา/ความต้องการ	แนวทางแก้ไข/พัฒนา
๔. ด้านสังคม - กลุ่มองค์กรในชุมชน - การสงเคราะห์ - การป้องกันยาเสพติด - ส่งเสริมประชาธิปไตย - ความสัมพันธ์ในครัวเรือนและชุมชน - เยาวชนในชุมชน - อื่นๆ	- กลุ่มองค์กรขาดการบริหารจัดการที่ดี - สมาชิกองค์กรไม่ปฏิบัติตามระเบียบ - ไม่มีกิจกรรมต่อเนื่อง - คณะกรรมการไม่เข้มแข็ง ไม่ปฏิบัติตามหน้าที่ - ผู้พิการ ผู้สูงอายุ ผู้ด้อยโอกาส ขาดการดูแลเอาใจใส่จากคนในครอบครัวและชุมชน - ปัญหาความรัก ความอบอุ่น ความเอื้ออาทร ความมีน้ำใจ ความผูกพันระหว่างครอบครัวและสังคม - คนในสังคมเกี่ยวข้องกับยาเสพติดในบางพื้นที่ - ปัญหาความมั่นคงในชีวิตและทรัพย์สิน - การเลือกตั้งผู้ปกครองท้องถิ่นและผู้นำท้องถิ่นสร้างกระแสความขัดแย้งภายในหมู่บ้านและชุมชน - ประชากรวัยแรงงานออกทำงานนอกพื้นที่ - ปัญหาประชากรต่างถิ่นและแรงงานต่างด้าว - เยาวชนมีค่านิยมที่ผิด ขาดจิตสาธารณะ - ปัญหาส่งเสริมสุขภาพประชาชนยังขาดความรู้ ความเข้าใจเรื่องสุขภาพอนามัย การส่งเสริมสุขภาพเพื่อป้องกันและควบคุมโรคต่างๆ ยังไม่สม่ำเสมอและทั่วถึง	๑. จัดกิจกรรมและมีขยายผลของกลุ่มต่างๆ ๒. ให้การช่วยเหลือด้านสังคมสงเคราะห์แก่ผู้พิการ ผู้สูงอายุ ผู้ด้อยโอกาส ๓. ส่งเสริมสนับสนุนกิจกรรมกีฬาและนันทนาการ ๔. ส่งเสริมให้มีเวทีประชาคมในระดับหมู่บ้านและตำบลอย่างต่อเนื่อง ๕. พัฒนาศักยภาพขององค์กรปกครองส่วนท้องถิ่นให้มีประสิทธิภาพและประสิทธิผล ๖. สนับสนุนการอบรมเยาวชนป้องกันยาเสพติด จัดให้มีระบบการสร้างสุขภาพแบบการมีส่วนร่วมจากชุมชน เพื่อให้เกิดความทั่วถึงและยั่งยืน ๗. สนับสนุนงบประมาณฝึกการอบรมและฝึกทบทวน อบรมตำบล ชูรักษาความสงบหมู่บ้าน
๕. ด้านทรัพยากรธรรมชาติและสิ่งแวดล้อม	๑. ปัญหาความเสื่อมโทรมของสภาพแวดล้อมและความสมบูรณ์ตามธรรมชาติ ๒. ปัญหาภัยพิบัติทางธรรมชาติ ๓. ปัญหาการบุกรุกพื้นที่สาธารณประโยชน์และพื้นที่ป่าไม้ ๔. ปัญหาขยะมูลฝอย ประชาชนไม่มีที่กำจัดขยะมูลฝอยที่ถูกสุขลักษณะและเป็นระเบียบจึงก่อให้เกิดมลภาวะ ๕. ปัญหาการขาดจิตสำนึกในการอนุรักษ์และการจัดการทรัพยากรธรรมชาติและสิ่งแวดล้อม ขาดการฝึกอบรมให้ความรู้ในเรื่องสิ่งแวดล้อม	๑. สนับสนุนการขุดลอก คลอง ห้วย หนอง ๒. สนับสนุนรถบรรทุกขยะ และจัดให้มีระบบการกำจัดขยะที่ไม่ทำลายธรรมชาติและสิ่งแวดล้อม ๓. โครงการรักษาน้ำ รักษาป่า รักษาแผ่นดิน ๔. สร้างจิตสำนึกให้กับประชาชนในการอนุรักษ์ป่าชุมชนอย่างต่อเนื่อง

ประเด็นปัญหา/ ความต้องการ	ปัญหา/ความต้องการ	แนวทางแก้ไข/พัฒนา
๖. ด้านอื่นๆ	๑. ปัญหางบประมาณดำเนินการไม่เพียงพอ ๒. ผู้ปกครอง เด็ก เยาวชน ไม่เห็น ความสำคัญของการศึกษา ๓. ปัญหาการเสื่อมถอยของประเพณีอันดีงาม ของประเพณีท้องถิ่น ๔. ปัญหาการเสื่อมถอยของศาสนา ๕. ปัญหาภูมิปัญญาท้องถิ่นกำลังจะสูญหายไป ๖. ปัญหาการพัฒนาความรู้ คุณธรรมและ จริยธรรมในการปฏิบัติงานของบุคลากรทั้ง ผู้บริหารท้องถิ่น/ ผู้ปกครองท้องถิ่น	๑. สนับสนุนการฝึกอบรมเยาวชนด้านการสืบ สานประเพณีและวัฒนธรรมท้องถิ่น ๒. สนับสนุนการอนุรักษ์ภูมิปัญญาท้องถิ่นให้ เป็นศูนย์การเรียนรู้ภายในตำบล ๓. สนับสนุนการสร้างจิตสำนึกในการปฏิบัติ หน้าที่ของผู้บริหารท้องถิ่น/ ผู้ปกครองท้องถิ่น

สรุปปัญหา/ความต้องการของพื้นที่อำเภอวัฒนานคร
(แยกเป็นรายตำบล)

ตำบล	ประเด็นปัญหา/ความต้องการ	สาเหตุของปัญหา/ความต้องการ	แนวทางแก้ไข
วัฒนานคร	๑. ปัญหายาเสพติด	- ปัญหาทางด้านเศรษฐกิจและสังคมที่ทวีความรุนแรงยิ่งขึ้น - ปัญหาครอบครัว - มีผู้ค้า/ ผู้เสพ/ ผู้ติด	- ครอบครัวจะต้องปลูกฝัง ภูมิคุ้มกันยาเสพติดให้แก่เยาวชนของชาติ หมั่นสอดส่องดูแล ให้ความเข้าใจ และความอบอุ่นแก่บุตรหลาน - การประชาสัมพันธ์ และเผยแพร่ความรู้ - การบังคับใช้กฎหมายอย่างจริงจัง
	๒. ปัญหาน้ำท่วม	- เนื่องจากเป็นพื้นที่ต่ำ รับน้ำจากตำบลท่าเกวียนไหลสู่ตำบลผักชะ	- สนับสนุนงบประมาณในการขุดลอกคลองต่างๆ
ท่าเกวียน	๑. ปัญหาการกำจัดขยะมูลฝอย	- ไม่มีระบบจัดการขยะ	- จัดการระบบขยะของตำบล
	๒. การขาดแคลนแหล่งน้ำเพื่อการอุปโภคบริโภค หรือการเกษตร	- การขยายตัวทางภาคเกษตร - การตัดไม้ทำลายป่า ทำให้เกิดการเปลี่ยนแปลงสภาพแวดล้อม	- การสำรวจน้ำใต้ดินมาใช้ - ก่อสร้างถังเก็บน้ำอุปโภค บริโภคให้สามารถใช้การได้ - พัฒนาแหล่งน้ำขนาดเล็กตามธรรมชาติ - พัฒนาแหล่งน้ำสำหรับใช้อุปโภค บริโภค
	๓. โครงสร้างพื้นฐานและสาธารณูปโภค	- ความต้องการเส้นทางการคมนาคมภายในหมู่บ้าน - ความต้องการขยายเขตประปาหมู่บ้าน	- สนับสนุนการก่อสร้างถนน คสล./ลาดยาง - สนับสนุนการขยายเขตประปาหมู่บ้าน
ผักชะ	๑. ปัญหาการกำจัดขยะมูลฝอย	- ประชาชนไม่มีที่กำจัดขยะมูลฝอยที่ถูกสุขลักษณะและเป็นระเบียบจึงก่อให้เกิดมลภาวะ	- จัดให้มีการจัดการระบบขยะ
	๒. ปัญหากรรมสิทธิ์ในที่ดิน	- มีการบุกรุกพื้นที่ป่าสาธารณะประโยชน์	- สนับสนุนที่ทำกินสำหรับผู้ไม่มีที่ทำกิน - สนับสนุนการจัดสรรที่ทำกิน
	๓. ปัญหาน้ำท่วม	- เนื่องจากเป็นพื้นที่ต่ำ มีลักษณะเป็นหลังเต่า รับน้ำจากตำบลวัฒนานคร	- สนับสนุนงบประมาณในการขุดลอกคลองต่างๆ

ตำบล	ประเด็นปัญหา/ความต้องการ	สาเหตุของปัญหา/ความต้องการ	แนวทางแก้ไข
แซร์อ	๑. ปัญหากรรมสิทธิ์ในที่ดิน	- พื้นที่ส่วนใหญ่เป็นพื้นที่ป่า แต่ประชาชนได้เข้าไปสร้างผลผลิตทางด้านการเกษตร จึงมีความต้องการเอกสารสิทธิ์ในที่ดินทำกิน	- หน่วยงานที่เกี่ยวข้องควรพิจารณาให้เอกสารสิทธิ์ตามความเป็นจริงในปัจจุบัน
	๒. ปัญหายาเสพติด	- ปัญหาคอร์รัว - มีผู้ค้า/ ผู้เสพ/ ผู้ติดยา	- คอร์รัวจะต้องปลูกฝัง ภูมิคุ้มกันยาเสพติดให้แก่เยาวชนของชาติ หมั่นสอดส่องดูแล ให้ความเข้าใจ และความอบอุ่นแก่บุตรหลาน - การประชาสัมพันธ์ และเผยแพร่ความรู้ - การบังคับใช้กฎหมายอย่างจริงจัง
	๓. ปัญหาด้านแหล่งน้ำ	- ขาดแคลนน้ำสำหรับการอุปโภค บริโภคในฤดูแล้ง	- ก่อสร้างถึงเก็บน้ำอุปโภค บริโภคให้สามารถใช้การได้ - พัฒนาแหล่งน้ำขนาดเล็กตามธรรมชาติ - พัฒนาแหล่งน้ำสำหรับใช้อุปโภค บริโภค
หนองตะเคียนบอน	๑. โครงสร้างพื้นฐานและสาธารณูปโภค	- ความต้องการเส้นทางการคมนาคมภายในหมู่บ้าน - ความต้องการขยายเขตประปาหมู่บ้าน	- สนับสนุนการก่อสร้างถนน คสล./ลาดยาง - สนับสนุนการขยายเขตประปาหมู่บ้าน
หนองน้ำใส	๑. ปัญหากรรมสิทธิ์ในที่ดิน	- มีการบุกรุกพื้นที่ป่าสาธารณะประโยชน์	- สนับสนุนที่ทำกินสำหรับผู้ที่ไม่มีที่ทำกิน - สนับสนุนการจัดสรรที่ทำกิน
	๒. โครงสร้างพื้นฐานและสาธารณูปโภค	- ความต้องการขยายเขตประปาหมู่บ้าน - แหล่งน้ำตื้นเขินไม่สามารถกักเก็บน้ำได้ตลอดฤดูแล้ง	- สนับสนุนการขยายเขตประปาหมู่บ้าน - สนับสนุนการขุดลอกแหล่งน้ำต่างๆ
	๓. มลภาวะทางกลิ่น	- กลิ่นเหม็นจากโรงงาน	- ต้องมีการถ่ายทอดให้ความรู้และเทคนิคที่จำเป็นในการเก็บตัวอย่างกลิ่นและตรวจวัดกลิ่นโดยการดม ให้กับผู้เกี่ยวข้องเข้าใจสามารถไปปฏิบัติได้อย่างถูกต้องเป็นมาตรฐาน

ตำบล	ประเด็นปัญหา/ความต้องการ	สาเหตุของปัญหา/ความต้องการ	แนวทางแก้ไข
ช่องกุ่ม	๑. ปัญหากรรมสิทธิ์ในที่ดิน	- มีการบุกรุกพื้นที่ป่าสาธารณะประโยชน์	- สนับสนุนที่ทำกินสำหรับผู้ไม่มีที่ทำกิน - สนับสนุนการจัดสรรที่ทำกิน
	๒. โครงสร้างพื้นฐานและสาธารณูปโภค	- ความต้องการขยายเขตประปาหมู่บ้าน - ความต้องการขยายเขตไฟฟ้าของหมู่บ้าน	- สนับสนุนการขยายเขตประปาหมู่บ้าน - สนับสนุนการขยายเขตไฟฟ้าของหมู่บ้าน
ตำบล	ประเด็นปัญหา/ความต้องการ	สาเหตุของปัญหา/ความต้องการ	แนวทางแก้ไข
โนนหมากเค็ง	๑. ปัญหาน้ำเสียจากโรงงานอุตสาหกรรม	- โรงงานปล่อยน้ำเสีย	- การควบคุมการปล่อยน้ำทิ้งลงในแหล่งน้ำ น้ำทิ้งจากแหล่งต่างๆ ควรจัดการให้มีระบบ บำบัดน้ำเสีย
	๒. ปัญหากรรมสิทธิ์ในที่ดิน	- มีการบุกรุกพื้นที่ป่าสาธารณะประโยชน์	- สนับสนุนที่ทำกินสำหรับผู้ไม่มีที่ทำกิน - สนับสนุนการจัดสรรที่ทำกิน
หนองหมากฝ้าย	๑. ปัญหากรรมสิทธิ์ในที่ดิน	- มีการบุกรุกพื้นที่ป่าสาธารณะประโยชน์	- สนับสนุนที่ทำกินสำหรับผู้ไม่มีที่ทำกิน - สนับสนุนการจัดสรรที่ทำกิน
หนองแวง	๑. โครงสร้างพื้นฐานและสาธารณูปโภค	- ความต้องการขยายเขตประปาหมู่บ้าน - ความต้องการขยายเขตไฟฟ้าของหมู่บ้าน	- สนับสนุนการขยายเขตประปาหมู่บ้าน - สนับสนุนการขยายเขตไฟฟ้าของหมู่บ้าน
	๒. ปัญหาด้านแหล่งน้ำ	- ขาดแคลนแหล่งน้ำสำหรับการอุปโภค บริโภค ในฤดูแล้ง - น้ำท่วมในฤดูฝน	- สนับสนุนการขุดลอกแหล่งน้ำต่างๆ
ห้วยโจด	๑. มลภาวะทางกลิ่นจากโรงงานอุตสาหกรรม	- กลิ่นเหม็นจากโรงงาน	- ต้องมีการถ่ายทอดให้ความรู้และเทคนิคที่จำเป็นในการเก็บตัวอย่างกลิ่นและตรวจวัดกลิ่นโดยการดม ให้กับ ผู้เกี่ยวข้องเข้าใจสามารถไปปฏิบัติได้อย่างถูกต้องเป็น มาตรฐาน
	๒. ปัญหาน้ำเสียจากโรงงานอุตสาหกรรม	- โรงงานปล่อยน้ำเสีย	- การควบคุมการปล่อยน้ำทิ้งลงในแหล่งน้ำ น้ำทิ้ง จากแหล่งต่างๆ ควรจัดการให้มีระบบ บำบัดน้ำเสีย

๒.๔ การวิเคราะห์ศักยภาพของพื้นที่อำเภอดอนจาน

การวิเคราะห์ศักยภาพด้านเศรษฐกิจ :

โครงสร้างเศรษฐกิจของอำเภอดอนจาน เมื่อพิจารณาจากตัวเลขผลิตภัณฑ์มวลรวมจังหวัด (GPP) ณ ราคาประจำปี ๒๕๕๘ พบว่า ภาวะเศรษฐกิจของอำเภอดอนจาน ขึ้นกับผลผลิตเกษตรกรรม พืชเศรษฐกิจ ประกอบ ข้าว มันสำปะหลัง และอ้อย เป็นสำคัญ มีสัดส่วนร้อยละ ๔๐.๔๑

เศรษฐกิจโดยรวมของอำเภอดอนจานในปี ๒๕๕๙ ยังคงขยายตัวเมื่อเทียบกับปีก่อน เป็นผลมาจากการเพิ่มขึ้นของมูลค่าการผลิตในสาขาเกษตรกรรม โดยเฉพาะมูลค่าผลผลิตข้าว มันสำปะหลัง และอ้อย ที่ขยายตัวเพิ่มขึ้น ส่วนการลงทุนภาคเอกชนมีการลงทุนอย่างต่อเนื่อง เนื่องจากพื้นที่มีโรงงานอุตสาหกรรมขนาดใหญ่ที่เป็นอุตสาหกรรมแปรรูป ส่วนการจ้างงานมีการขยายตัวเพิ่มขึ้น

แนวโน้มเศรษฐกิจของอำเภอดอนจาน คาดว่ายังคงขยายตัวอย่างต่อเนื่อง ประกอบกับการเป็นพื้นที่พัฒนาเศรษฐกิจพิเศษตำบลฝักขะ ส่งผลให้ประมาณการราคาสินค้าเกษตรมีทิศทางปรับตัวสูงขึ้น โดยเฉพาะความต้องการใช้มันสำปะหลัง และอ้อย ที่ขยายตัวเพิ่มขึ้น ส่งผลให้เกษตรกรส่วนใหญ่มีรายได้มากขึ้น ทำให้การจับจ่ายใช้สอยในอำเภอเพิ่มขึ้น ประกอบกับนโยบายส่งเสริมการท่องเที่ยว และการลงทุนของจังหวัดมีแนวโน้มขยายตัวอย่างต่อเนื่อง ทั้งจังหวัดสระแก้วยังเป็นพื้นที่ชายแดนที่สงบมีความปลอดภัย สะดวกในการเดินทาง ส่งผลต่อจำนวนนักท่องเที่ยวที่มีเข้ามาอย่างต่อเนื่อง และการร่วมมือในการจัดกิจกรรมเพื่อส่งเสริมการท่องเที่ยวของทุกภาคส่วนภายในจังหวัด

การวิเคราะห์ศักยภาพด้านการเกษตร :

การเกษตรกรรม

อำเภอดอนจาน มีเนื้อที่ทั้งหมด ๙๗๕,๐๐๐ ไร่ พื้นที่ถือครองเพื่อการเกษตร ๓๙๔,๐๗๑ ไร่ คิดเป็นร้อยละ ๔๐.๔๑ ของพื้นที่ทั้งหมด พื้นที่เพาะปลูกพืชเศรษฐกิจที่สำคัญได้แก่

๑. ข้าว อำเภอดอนจานมีพื้นที่ปลูกข้าว รวม ๑๕๙,๙๗๖ ไร่ คิดเป็นร้อยละ ๑๖.๔๐ ของพื้นที่ทำการเกษตรทั้งหมด โดยมีพื้นที่ปลูกกระจายอยู่ทุกตำบล ให้ผลผลิตรวมประมาณ ๕๐,๐๐๐ ตัน

๒. มันสำปะหลัง มีพื้นที่ปลูก ๗๕,๙๔๑ ไร่ คิดเป็นร้อยละ ๗.๗๘ ของพื้นที่ทำการเกษตรทั้งหมด ให้ผลผลิตรวม ประมาณ ๓๐,๐๐๐ ตัน

๓. อ้อยโรงงาน พื้นที่ปลูก ๔๐,๒๒๘ ไร่ คิดเป็นร้อยละ ๔.๑๒ ของพื้นที่ทำการเกษตรทั้งหมด ผลผลิตรวม ประมาณ ๒๐,๐๐๐ ตัน

๔. ปาล์มน้ำมัน พื้นที่ปลูก ๑๓,๑๖๑ ไร่ คิดเป็นร้อยละ ๑.๓๔ ของพื้นที่ทำการเกษตรทั้งหมด ผลผลิตรวม ประมาณ ๑๐,๐๐๐ ตัน

๕. ยูคาลิปตัส พื้นที่ปลูก ๔๕,๔๕๒ ไร่ คิดเป็นร้อยละ ๔.๖๖ ของพื้นที่ทำการเกษตรทั้งหมด ผลผลิตรวม ประมาณ ๒๒,๐๐๐ ตัน

๖. ข้าวโพดเลี้ยงสัตว์ พื้นที่ปลูก ๕,๔๙๗ ไร่ คิดเป็นร้อยละ ๐.๕๖ ของพื้นที่ทำการเกษตรทั้งหมด ผลผลิตรวมประมาณ ๕,๐๐๐ ตัน

๗. ไม้ผล การทำสวนผลไม้ในอำเภอดอนจาน จะเป็นสวนรายย่อย พื้นที่ปลูกมีอยู่ทั่วไปทุกอำเภอ ชนิดไม้ผลที่นิยมปลูกได้แก่ มะม่วง ลำไย มะละกอ เป็นต้น

ปัจจัยการผลิตที่สนับสนุนด้านการเกษตร คือ แหล่งน้ำ ซึ่งอำเภอดอนจาน มีอ่างเก็บน้ำพระปรองบรรจุน้ำได้ ๙๗ ล้านลูกบาศก์เมตร อยู่ในเขตชลประทาน สามารถทำนาได้ปีละ ๒ ครั้ง ส่วนนอกเขตชลประทานทำนาได้ปีละ ๑ ครั้ง และพืชไร่พลังงาน เช่น มันสำปะหลัง เป็นพืชไร่ที่ใช้น้ำน้อยในการเพาะปลูก เหมาะกับสภาพดิน และภูมิอากาศ

การวิเคราะห์ศักยภาพด้านอุตสาหกรรม พาณิชยกรรมและแรงงาน :

อุตสาหกรรม

อำเภอวัฒนานคร มีสถานประกอบการ โรงงานอุตสาหกรรมขนาดใหญ่ในพื้นที่หลักๆ จำนวน ๒ แห่ง คือ บริษัทน้ำตาลและอ้อยตะวันออก จำกัด เป็นอุตสาหกรรมแปรรูปน้ำตาลทราย รับซื้อผลผลิตการเกษตร อ้อย และบริษัทเอี่ยมบุรพา จำกัด เป็นอุตสาหกรรมแปรรูปมันสำปะหลัง มีการลงทุนอย่างต่อเนื่อง เพราะมีเครือข่ายการส่งออกไปยังประเทศเพื่อนบ้าน (กัมพูชา) สร้างรายได้มากกว่า ๑๐๐ ล้านบาท และขยายการผลิต โรงงานขนาดเล็ก ในเครือ ประเภทโรงไฟฟ้าชีวมวล เพื่อผลิตกระแสไฟฟ้า ใช้สนับสนุนโรงงานขนาดใหญ่

พาณิชยกรรม

ปีงบประมาณ ๒๕๕๘ อำเภอวัฒนานคร มียอดจำหน่ายสินค้า OTOP ในภาพรวม จำนวน ๕๖ ล้านบาท โดยมีสินค้า OTOP ที่สำคัญ ได้แก่ ผลิตภัณฑ์ผ้าไหมทอมือ ที่มีการประยุกต์ใช้ผ้าในการประดับตกแต่ง อุปกรณ์ประเภทต่างๆ ข้าวหลาม หมูยอ และปี ๒๕๕๙ มียอดจำหน่ายเพิ่มขึ้น รายได้รวมประมาณ ๕๙ ล้านบาท เนื่องจากมีศูนย์ OTOP ระดับอำเภอบริการนักท่องเที่ยว มีที่ตั้งอยู่ริมถนนเส้นทางผ่านของอำเภอชายแดน

การท่องเที่ยว

อำเภอวัฒนานคร มีความหลากหลายด้านแหล่งท่องเที่ยว ทั้งแหล่งธรรมชาติ จุดเด่น คืออ่างเก็บน้ำพระปรัง ซึ่งมีเทศบาลขนมน้ำ ตามเส้นทางนกยูง วัฒนธรรมที่หลากหลายผสมผสานภาคตะวันออกเฉียงเหนือ สถานที่สำคัญทางประวัติศาสตร์และศิลปวัฒนธรรม โบราณสถาน สิ่งสักการะศักดิ์ทางด้านศาสนา และวัดถุ่มมงคล ที่มีชื่อเสียง อาทิ หลวงพ่อขาว วัดนครธรรม หลวงปู่หมุน วัดป่าหนองหล่ม และหลวงพ่อบุคโล วัดช่องกุ่ม ทำให้อำเภอวัฒนานคร กลายเป็นจุดกลางน้ำของการท่องเที่ยวที่สำคัญในจังหวัดสระแก้ว

รายได้จากการท่องเที่ยวขยายตัวร้อยละ ๒๕.๖๕ จากจำนวนนักท่องเที่ยวในช่วงที่ผ่านมาก่อให้เกิดรายได้จากการท่องเที่ยว

แรงงาน

แรงงานส่วนใหญ่อยู่ในภาคเกษตรกรรม รองลงมาคือ ภาคอุตสาหกรรม คาดว่านโยบายเขตพัฒนาเศรษฐกิจพิเศษในพื้นที่ จะส่งผลให้มีการเคลื่อนย้ายแรงงานประเทศเพื่อนบ้านเข้ามาในพื้นที่เพิ่มสูงขึ้น

การวิเคราะห์ศักยภาพด้านสังคม สาธารณสุข การศึกษา :

สังคม

อำเภอวัฒนานคร มีลักษณะสังคมชนบท มีลักษณะครอบครัวขยาย ไม่มีความขัดแย้ง มีความสงบสุขในพื้นที่ ประชากรมีวิถีชีวิตคล้ายภาคตะวันออกเฉียงเหนือ

ศาสนา ประชากรส่วนนับถือศาสนาพุทธ มากที่สุด ร้อยละ ๙๕ รองลงมาคือ ศาสนาอิสลาม ร้อยละ ๓ และลำดับสุดท้าย คือ ศาสนาคริสต์ ร้อยละ ๒ โดยมีวัด ๔๖ แห่ง มัสยิด ๑ แห่ง โบสถ์คาทอลิก ๑ แห่ง และศาลเจ้า ๑ แห่ง มีความหลากหลายทางด้านศาสนา แต่ไม่มีความขัดแย้งในพื้นที่ ประกอบกับพื้นที่สงบสุข ทำให้เกิดความสมดุล

สาธารณสุข

มีสถานพยาบาลของรัฐ ๒ แห่ง ๑๘๐ เตียง สถานีนอนมัย ๒๑ แห่ง และคลินิกเอกชน ๒ แห่ง ซึ่งเพียงพอกับการให้บริการต่อประชาชนในพื้นที่

การศึกษา

มีสถานศึกษาในระบบโรงเรียน จำนวน ๕๘ แห่ง สังกัดสำนักงานคณะกรรมการการศึกษาขั้นพื้นฐาน ๔๙ แห่ง และสังกัดสำนักงานคณะกรรมการการศึกษาเอกชน ๑ แห่ง (โรงเรียนสอนศาสนาอิสลาม ๑ แห่ง) อาชีวศึกษา ๑ แห่ง (วิทยาลัยเทคนิคสระแก้ว) และสถาบันระดับอุดมศึกษา ๒ แห่ง (๑. มหาวิทยาลัยบูรพา วิทยาเขตสระแก้ว) มีการขยายตัวเพิ่มขึ้น

การวิเคราะห์สภาพด้านทรัพยากรธรรมชาติและสิ่งแวดล้อม :

ทรัพยากรดิน

สภาพดินของอำเภอวัฒนานครมีลักษณะเป็นดินร่วนปนทราย เหมาะสำหรับพืชไร่เศรษฐกิจมันสำปะหลัง และอ้อย และในบางพื้นมีการปรับปรุงดินจนสามารถทำไร่และสวนแบบผสมผสาน

ทรัพยากรน้ำ

อำเภอวัฒนานคร พื้นที่ส่วนใหญ่แหล่งน้ำอยู่ในพื้นที่ชลประทานอ่างเก็บน้ำพระปรอง สามารถเพาะปลูก การเกษตรได้ปีละ ๒ ครั้ง เหมาะแก่การประกอบอาชีพประมง เช่น การเลี้ยงกุ้งลือปเตอร์ สามารถสร้างรายได้ ให้กับประชาชนในพื้นที่ ส่วนพื้นที่นอกเขตชลประทานเป็นการอาศัยฝนธรรมชาติ ซึ่งจะทำการเกษตรได้ปีละครั้ง

ทรัพยากรป่าไม้

อำเภอวัฒนานครมีพื้นที่ป่าไม้ที่สำคัญ ได้แก่ บริเวณอุทยานแห่งชาติปางสีดา มีเนื้อที่ ๑๗๕,๘๓๓ ไร่ ซึ่งครอบคลุมพื้นที่ ๔ ตำบล คือ ตำบลหนองหมากฝ้าย ตำบลหนองตะเคียนบอน ตำบลแซร์อ และตำบลช่องกุ่ม ทรัพยากรธรรมชาติมีความอุดมสมบูรณ์ และมีการขยายและเพิ่มพื้นที่สีเขียว

การวิเคราะห์สภาพด้านความมั่นคง :

ด้านความมั่นคง

มีกองกำลังบูรพา/กองพันทหารราบที่ ๒ กรมทหารราบที่ ๑๒ รักษาพระองค์ ที่ดูแลความมั่นคงภายนอก ส่วนการรักษาความมั่นคง ความสงบเรียบร้อยภายในมีสถานีตำรวจภูธรอำเภอ / ตำบล จำนวน ๓ แห่ง คือ

๑. สถานีตำรวจภูธรวัฒนานคร รับผิดชอบ ตำบลวัฒนานคร ตำบลท่าเกวียน ตำบลฝักชะ ตำบลหนอง แวง และตำบลห้วยโจด

๒. สถานีตำรวจภูธรหนองหมากฝ้าย รับผิดชอบ ตำบลหนองหมากฝ้าย ตำบลหนองน้ำใส ตำบลช่องกุ่ม ตำบลแซร์อ

๓. สถานีตำรวจภูธรบ้านทับใหม่ ตำบลหนองตะเคียนบอน และตำบลโนนหมากเค็ง

พื้นที่อำเภอวัฒนานคร ๑,๙๕๐ ไร่ เป็นพื้นที่เส้นทางผ่านอำเภอชายแดนและอำเภอเมืองสระแก้ว มีเส้นทางรองหลากหลายช่องทาง แต่มีหน่วยความมั่นคงที่ดูแลทั้งภายในและภายนอก ครอบคลุมพื้นที่เกษตร เพื่อเพิ่มมูลค่าทางเศรษฐกิจ และพัฒนาระบบการตลาดและการบริหารจัดการสินค้าเกษตรในรูปแบบของสหกรณ์

๒) พัฒนาการท่องเที่ยวอย่างให้เชื่อมโยงครบวงจร

พัฒนาแหล่งท่องเที่ยวทางธรรมชาติ แหล่งท่องเที่ยวทางประวัติศาสตร์ ให้คงสภาพความ สวยงามและโดดเด่น เพื่อให้เป็นแหล่งท่องเที่ยวเชิงคุณภาพ และมีกิจกรรมการท่องเที่ยวอย่างต่อเนื่อง เพื่อสร้าง งาน สร้างอาชีพ และรายได้ให้แก่ประชาชนเพิ่มมากขึ้น

๒) พัฒนาการท่องเที่ยวให้เชื่อมโยงแบบครบวงจร

พัฒนาแหล่งท่องเที่ยวทางธรรมชาติ แหล่งท่องเที่ยวโบราณสถาน เชื่อมโยงเส้นทางการท่องเที่ยวให้เป็นแหล่งท่องเที่ยวเชิงคุณภาพ และมีกิจกรรมการท่องเที่ยวอย่างต่อเนื่อง เพื่อสร้างงาน อาชีพ และรายได้ให้แก่ประชาชนเพิ่มมากขึ้น

(๑.๒) การพัฒนาด้านสังคม

๑) การพัฒนาสาธารณสุข

ส่งเสริมการพัฒนาระบบสุขภาพอนามัยของประชาชน โดยให้ประชาชนมีความรู้ความเข้าใจในการดูแลสุขภาพ ป้องกันและเฝ้าระวังโรคที่เกิดจากพฤติกรรมที่ไม่เหมาะสม รวมทั้งส่งเสริมการจัดการด้านสุขภาพแบบมีส่วนร่วม

๒) การพัฒนาการศึกษา

เพิ่มประสิทธิภาพการเรียนการสอนทั้งในระบบและนอกระบบและตามอัธยาศัยโดยเน้นผู้เรียนเป็นสำคัญ สร้างแหล่งเรียนรู้ในชุมชน เพื่อเป็นฐานในการประกอบอาชีพ และประยุกต์ใช้ปรัชญาเศรษฐกิจพอเพียงมาใช้เป็นแนวทางในการพัฒนา

๓) การพัฒนาความมั่นคงด้านอาชีพ และความปลอดภัยในชีวิตและทรัพย์สิน

พัฒนาส่งเสริมคุณภาพชีวิตของประชาชนให้มีความมั่นคงทางอาชีพ เพิ่มช่องทางการเข้าถึงบริการสาธารณะ พัฒนาศักยภาพของผู้ด้อยโอกาส ผู้ยากไร้ ผู้พิการ การคุ้มครองแรงงาน ป้องกันและปราบปรามอาชญากรรมและการแก้ไขปัญหาเสพติดในพื้นที่

(๑.๓) การอนุรักษ์ทรัพยากรธรรมชาติและสิ่งแวดล้อม

ให้ความสำคัญในการป้องกันและปราบปรามการบุกรุกทำลายป่า และทรัพยากรธรรมชาติอื่นๆ รวมทั้งการอนุรักษ์พันธุ์พืชเพื่อการใช้ประโยชน์อย่างยั่งยืน พัฒนาเครือข่ายความร่วมมือในด้านการอนุรักษ์ทรัพยากรธรรมชาติและสิ่งแวดล้อม พัฒนาศักยภาพขององค์กรปกครองส่วนท้องถิ่นในการบริหารจัดการทรัพยากรธรรมชาติและสิ่งแวดล้อมโดยกระบวนการมีส่วนร่วมของชุมชนและภาคีเครือข่าย

(๒) ผลประโยชน์ที่คาดว่าจะได้รับ

๒.๑) เศรษฐกิจ

๑) เกษตรกรมีความรู้ในการผลิตสินค้าเกษตรที่มีคุณภาพมาตรฐาน มีความปลอดภัยต่อผู้บริโภค

๒) มีระบบการบริหารจัดการสินค้าเกษตรที่มีประสิทธิภาพ

๓) สินค้าเกษตรได้รับการแปรรูปให้มีมูลค่าที่สูงขึ้น โดยใช้เทคโนโลยีที่เหมาะสมและเป็นมิตรกับสิ่งแวดล้อม

๔) จำนวนและรายได้จากท่องเที่ยวเพิ่มสูงขึ้นอันเนื่องมาจากการพัฒนาแหล่งท่องเที่ยวให้มีคุณภาพมาตรฐาน มีความปลอดภัย และจากกิจกรรมต่อเนื่อง

๒.๒) สังคม

๑) ประชาชนตระหนักและให้ความสำคัญในการดูแลและป้องกันโรคที่เกิดจากพฤติกรรมที่ไม่เหมาะสมทำให้เกิดประหยัดและลดการสูญเสียทรัพย์สินของประชาชน

๒) ประชาชนในอำเภอวัฒนานคร มีคุณภาพชีวิตที่ดี สถาบันครอบครัวชุมชนเข้มแข็ง มีความเอื้ออาทรซึ่งกันและกัน ปัญหาอาชญากรรมลดลง ปัญหาครอบครัวลดลง

๓) การเรียนการสอนทั้งในระบบและนอกระบบ และตามอัธยาศัยมีประสิทธิภาพและมีประสิทธิผลมากยิ่งขึ้น

๔) ประชาชนมีความรู้เพื่อใช้ในการประกอบอาชีพได้สอดคล้องกับวิถีชีวิตในท้องถิ่น ภายใต้หลักปรัชญาเศรษฐกิจพอเพียง สามารถพึ่งตนเองได้โดยไม่ก่อให้เกิดปัญหาทางสังคม

๕) ประชาชนในอำเภอวัฒนานครมีวิธีการสร้างระบบการป้องกันตนเอง รวมทั้งชุมชนมีส่วนร่วมในการพัฒนาชุมชนให้เป็นชุมชนเข้มแข็ง ปลอดภัยเสถียร และลดปัญหาอาชญากรรม

๒.๓) ด้านทรัพยากรธรรมชาติและสิ่งแวดล้อม

๑) ทรัพยากรธรรมชาติและสิ่งแวดล้อมของอำเภอวัฒนานครได้รับการอนุรักษ์และฟื้นฟูเพื่อใช้ประโยชน์อย่างมีประสิทธิภาพ

๒) ประชาชนมีความตระหนักและเห็นความสำคัญในการอนุรักษ์ทรัพยากรธรรมชาติและสิ่งแวดล้อม รวมทั้งมีส่วนร่วมในการบริหารจัดการทรัพยากรธรรมชาติและสิ่งแวดล้อม

๓) องค์การปกครองส่วนท้องถิ่นมีศักยภาพในการบริหารจัดการทรัพยากรธรรมชาติและสิ่งแวดล้อม โดยกระบวนการมีส่วนร่วมของชุมชน และภาคีเครือข่าย

๔) มีการบริหารจัดการทรัพยากรธรรมชาติและสิ่งแวดล้อมแบบบูรณาการระหว่างภาครัฐ ภาคเอกชน ภาคประชาชนและชุมชนเพื่อการใช้ประโยชน์อย่างยั่งยืน

๒.๖ การกำหนดตำแหน่งการพัฒนาอำเภอ (Positioning)

ตำแหน่งการพัฒนาของอำเภอวัฒนานคร จังหวัดสระแก้ว

“แหล่งผลิตพืชพลังงานอาหารและเมืองท่องเที่ยวเชิงนิเวศปลอดภัยได้มาตรฐาน ”

ตารางวิเคราะห์ตำแหน่งในการพัฒนาอำเภอ

ประเด็นศักยภาพ	การวิเคราะห์และการประเมิน					ผลรวมคะแนนการวิเคราะห์และประเมิน (เต็ม ๒๕ คะแนน)
	ความสำคัญ (๕)	ความเร่งด่วนในการดำเนินการ (๕)	ความเป็นประโยชน์ (ผลกระทบ) ต่อพื้นที่ (๕)	ความเป็นไปได้ในการพัฒนา (๕)	ความสอดคล้องกับสภาพของจังหวัด (๕)	
๑) ด้านเศรษฐกิจ	๔	๕	๕	๔	๕	๒๓
๒) ด้านการเกษตร	๕	๕	๕	๔	๕	๒๔
๓) ด้านสังคม สาธารณสุข การศึกษา	๓	๓	๔	๕	๕	๒๐

ประเด็นศักยภาพ	การวิเคราะห์และการประเมิน					ผลรวมคะแนนการวิเคราะห์และประเมิน (เต็ม ๒๕ คะแนน)
	ความสำคัญ (๕)	ความเร่งด่วนในการดำเนินการ (๕)	ความเป็นประโยชน์ (ผลกระทบ) ต่อพื้นที่ (๕)	ความเป็นไปได้ในการพัฒนา (๕)	ความสอดคล้องกับสภาพของจังหวัด (๕)	
๔) ด้านอุตสาหกรรม พาณิชยกรรมและแรงงาน	๔	๕	๕	๔	๕	๒๓
๕) ด้านทรัพยากรธรรมชาติและสิ่งแวดล้อม	๓	๔	๔	๕	๕	๒๑
๖) ด้านความมั่นคง	๓	๓	๓	๕	๕	๑๙

๒.๗ การประเมินศักยภาพทางยุทธศาสตร์ของพื้นที่อำเภอ (SWOT Analysis)

จุดแข็ง (Strengths)	จุดอ่อน (Weaknesses)
<p>S๑ อำเภอวัฒนานคร มีลักษณะกายภาพพื้นที่เป็น ศูนย์กลางเชื่อมต่อของทุกอำเภอ เป็นประตูเชื่อมต่อทั้งฝั่งตะวันออก และภาค ตะวันออกเฉียงเหนือและสู่อินโดจีน</p> <p>S๒ มีแหล่งน้ำทางการเกษตรที่สมบูรณ์ในเขตชลประทาน(อ่างเก็บน้ำพระปรง) ทำนาได้ปีละ ๒ ครั้ง</p> <p>S๓ มีแหล่งท่องเที่ยวทางธรรมชาติที่สวยงาม เช่น อ่างเก็บน้ำพระปรง แหล่งท่องเที่ยวประวัติศาสตร์ โบราณสถาน สิ่งสักการะศักดิ์สิทธิ์ที่โดดเด่นของจังหวัด</p> <p>S๔ มีสถาบันการศึกษาครบทุกระดับ โดยเฉพาะสถาบันอุดมศึกษาเป็นศูนย์กลางการศึกษาอาเซียน</p> <p>S๕ มีแหล่งอุตสาหกรรมแปรรูปรองรับพืชพลังงาน</p> <p>S๖ มีศูนย์เรียนรู้โครงการอันเนื่องมาจากพระราชดำริ</p> <p>S๗ เป็นพื้นที่โครงการพัฒนาพื้นที่ราบเชิงเขาสระแก้ว-ปราจีนบุรี ตามพระราชดำริ</p> <p>S๘ พื้นที่เขตพัฒนาเศรษฐกิจพิเศษ</p> <p>S๙ ผลิตภัณฑ์สินค้า OTOP ข้าวหลาม สูตรน้ำอ้อย</p>	<p>W๑ ระบบบริหารจัดการน้ำยังไม่เพียงพอ โดยเฉพาะแหล่งน้ำธรรมชาตินอกเขตชลประทาน</p> <p>W๒ เกษตรกรส่วนใหญ่เน้นปลูกพืชเชิงเดี่ยว/ใช้สารเคมี ไม่ปลอดภัยต่อระบบนิเวศ</p> <p>W๓ การบริหารจัดการระบบโครงสร้างพื้นฐานไม่เป็นระบบ และยังไม่ดีพอ</p> <p>W๔ ปัญหาการหนี้สิน</p> <p>W๕ ที่ดินทำกินของเกษตรกรไม่มีเอกสารสิทธิ</p> <p>W๖ การบริหารจัดการสถานที่ท่องเที่ยวยังไม่เป็นระบบ</p> <p>W๗ ประชาชนขาดความเข้าใจในเรื่องการอนุรักษ์ทรัพยากรธรรมชาติ</p> <p>W๘ ประชาชนขาดความเข้าใจในเรื่องการมีส่วนร่วมกับภาครัฐและท้องถิ่น</p> <p>W๙ การพัฒนาทางด้านการเกษตรขาดการบูรณาการของทุกภาคส่วนที่เกี่ยวข้อง (เกษตรกร ภาครัฐ และภาคเอกชน) ทำให้การพัฒนาศักยภาพและการแก้ไขปัญหาไม่เป็นรูปธรรมและขาดประสิทธิภาพในการบริหารจัดการ</p>

โอกาส (Opportunities)	ภัยคุกคาม (Threats)
<p>๐๑ นโยบายของรัฐบาลในการกระตุ้นเศรษฐกิจระยะสั้น เช่น โครงการมาตรการส่งเสริมความเป็นอยู่ระดับตำบล (ตำบลละ ๕ ล้าน) โครงการมาตรการส่งเสริมความเป็นอยู่ระดับหมู่บ้าน โดยการให้สินเชื่อกับกองทุนหมู่บ้านและชุมชนเมือง โครงการยกระดับศักยภาพหมู่บ้านเพื่อขับเคลื่อนเศรษฐกิจฐานรากตามแนวทางประชารัฐ (หมู่บ้านละ ๒ แสน) โครงการตามมาตรการสำคัญเร่งด่วนเพื่อช่วยเหลือเกษตรกร และคนยากจนในการเสริมสร้างความเข้มแข็งอย่างยั่งยืน (กยจ.)</p> <p>๐๒ นโยบายรัฐบาลสนับสนุนช่องทางการกระจายสินค้าทั้งภาคเกษตร</p> <p>๐๓ นโยบายส่งเสริมการลงทุนในเขตพัฒนาเศรษฐกิจพิเศษ</p> <p>๐๔ มีแผนงานที่สอดคล้องกับนโยบายจังหวัด</p> <p>๐๕ มีแผนบริหารจัดการน้ำแบบบูรณาการอย่างเป็นระบบ เรียกว่า “สระแก้วโมเดล”</p> <p>๐๖ มีแผนป้องกันและบรรเทาสาธารณภัย/แผนเผชิญเหตุ</p> <p>๐๗ นโยบายป้องกันและปราบปรามการค้ายาเสพติด</p>	<p>T๑ ผลกระทบจากสภาวะเศรษฐกิจโลก การกำหนดมาตรการมาตรฐานสินค้าด้านการเกษตร ประมง ปศุสัตว์</p> <p>T๒ ผลกระทบจากภัยธรรมชาติ/มีการเปลี่ยนแปลงของภัยธรรมชาติเพิ่มมากขึ้น</p> <p>T๓ มีการเคลื่อนย้ายแรงงานสูง (แรงงานคุณภาพย้ายออก, แรงงานด้อยคุณภาพย้ายเข้า) แรงงานต่างด้าวผิดกฎหมาย</p>

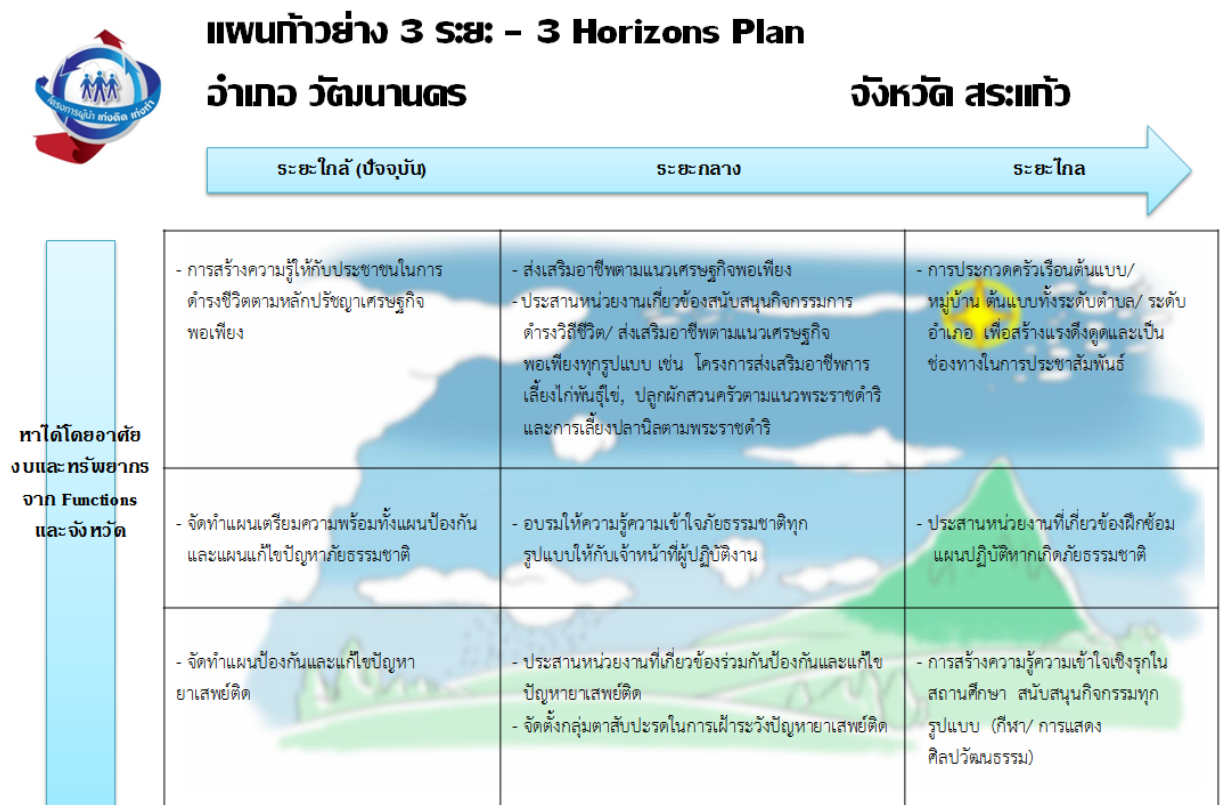
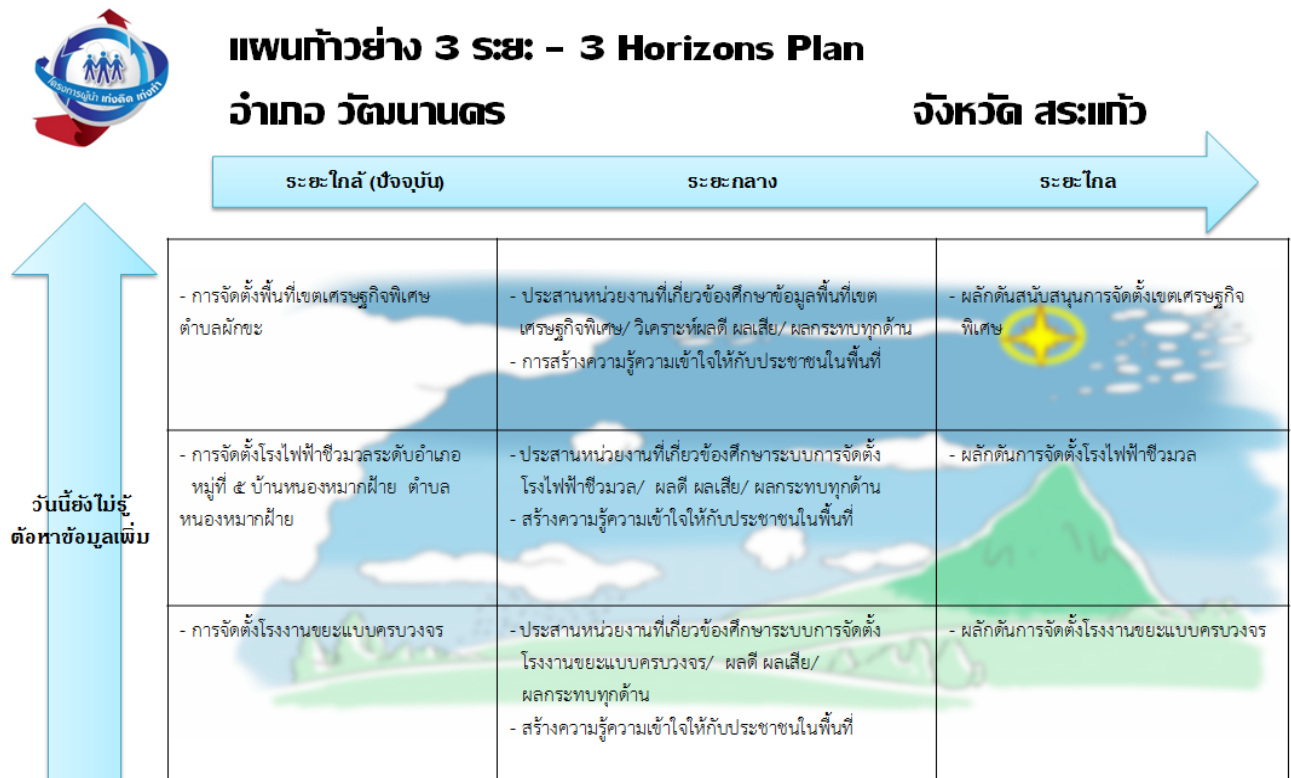
๒.๘ การวิเคราะห์ทิศทางการพัฒนายุทธศาสตร์การพัฒนาพื้นที่อำเภอ (TOWS Matrix)

<div> <div>ปัจจัยภายใน</div> <div>ปัจจัยภายนอก</div> </div>	จุดแข็ง (Strengths)	จุดอ่อน (Weaknesses)
	<p>S๑ อำเภอวัฒนานคร มีลักษณะกายภาพพื้นที่เป็นศูนย์กลางเชื่อมต่อของทุกอำเภอ เป็นประตูเชื่อมต่อทั้งฝั่งตะวันออก และภาคตะวันออกเฉียงเหนือและสู่อินโดจีน</p>	<p>W๑ ระบบบริหารจัดการน้ำยังไม่เพียงพอ โดยเฉพาะแหล่งน้ำธรรมชาตินอกเขตชลประทาน</p> <p>W๒ เกษตรกรส่วนใหญ่เน้นปลูกพืชเชิงเดี่ยว/ใช้สารเคมีไม่ปลอดภัยต่อระบบนิเวศ</p>

<p style="text-align: center;">ปัจจัยภายใน</p> <p style="text-align: center;">ปัจจัยภายนอก</p>	<p>จุดแข็ง (Strengths)</p> <p>S๒ มีแหล่งน้ำทางการเกษตรที่สมบูรณ์ในเขตชลประทาน(อ่างเก็บน้ำพระปรง) ทำนาได้ปีละ ๒ ครั้ง</p> <p>S๓ มีแหล่งท่องเที่ยวทางธรรมชาติที่สวยงาม เช่น อ่างเก็บน้ำพระปรง แหล่งท่องเที่ยวประวัติศาสตร์ โบราณสถาน สิ่งสักการะศักดิ์สิทธิ์ที่โดดเด่นของจังหวัด</p> <p>S๔ มีสถาบันการศึกษาครบทุกระดับ โดยเฉพาะสถาบันอุดมศึกษาเป็น ศูนย์กลางการศึกษาอาเซียน</p> <p>S๕ มีแหล่งอุตสาหกรรมแปรรูปรองรับพืชพลังงาน</p> <p>S๖ มีศูนย์เรียนรู้โครงการอันเนื่องมาจากพระราชดำริ</p> <p>S๗ เป็นพื้นที่โครงการพัฒนาพื้นที่ราบเชิงเขาสระแก้ว-ปราจีนบุรี ตามพระราชดำริ</p> <p>S๘ พื้นที่เขตพัฒนาเศรษฐกิจพิเศษ</p> <p>S๙ ผลิตภัณฑ์สินค้า OTOP ข้าว หลาม สุนัขน้ำอ้อย</p>	<p>จุดอ่อน (Weaknesses)</p> <p>W๓ การบริหารจัดการระบบโครงสร้างพื้นฐานไม่เป็นระบบ และยังไม่ดีพอ</p> <p>W๔ ปัญหาภาระหนี้สิน</p> <p>W๕ ที่ดินทำกินของเกษตรกรไม่มีเอกสารสิทธิ</p> <p>W๖ การบริหารจัดการสถานที่ท่องเที่ยวยังไม่เป็นระบบ</p> <p>W๗ ประชาชนขาดความเข้าใจในเรื่องการอนุรักษ์ทรัพยากรธรรมชาติ</p> <p>W๘ ประชาชนขาดความเข้าใจในเรื่องการมีส่วนร่วมกับภาครัฐและท้องถิ่น</p> <p>W๙ การพัฒนาทางด้านการเกษตรขาดการบูรณาการของทุกภาคส่วนที่เกี่ยวข้อง (เกษตรกร ภาครัฐ และภาคเอกชน) ทำให้การพัฒนาศักยภาพและการแก้ไขปัญหาไม่เป็นรูปธรรมและขาดประสิทธิภาพในการบริหารจัดการ</p>
<p>โอกาส (Opportunities)</p> <p>O๑ นโยบายของรัฐบาลในการกระตุ้นเศรษฐกิจระยะสั้น เช่น โครงการมาตรการส่งเสริมความเป็นอยู่ระดับตำบล (ตำบลละ ๕ ล้าน) โครงการมาตรการส่งเสริมความเป็นอยู่ระดับหมู่บ้าน โดยการให้สินเชื่อกับกองทุนหมู่บ้านและชุมชนเมือง โครงการยกระดับศักยภาพหมู่บ้านเพื่อขับเคลื่อนเศรษฐกิจฐานรากตามแนวทางประชารัฐ (หมู่บ้านละ ๒ แสน)</p>	<p>SO : กลยุทธ์เชิงรุก</p> <p>(ใช้ความเข้มแข็งจากภายในแสวงประโยชน์จากโอกาสภายนอก)</p> <p>๑) ส่งเสริมการปลูกพืชเศรษฐกิจหลัก พืชพลังงานทดแทนให้มีคุณภาพ ปลอดภัยได้มาตรฐาน</p> <p>๒) ส่งเสริมการกระจายรายได้แก่กลุ่มเศรษฐกิจฐานรากมากขึ้น</p> <p>๓) เร่งรักษาฟื้นฟูทรัพยากรธรรมชาติและสิ่งแวดล้อมในพื้นที่ให้ดีขึ้น</p>	<p>WO : กลยุทธ์เชิงเชิงแก้ไข</p> <p>(ขจัดความอ่อนแอภายในโดยฉวยประโยชน์จากโอกาสภายนอก)</p> <p>๑) ปรับปรุงระบบการออมให้มีประสิทธิภาพ</p> <p>๒) ปรับระบบการเข้าถึงแหล่งทุนในการพัฒนาด้านการเกษตร</p> <p>๓) ปรับปรุงระบบการเข้าถึงแหล่งข้อมูลการบริการภาครัฐ/เอกชน</p>

<p>โอกาส (Opportunities)</p> <p>โครงการตามมาตรการสำคัญเร่งด่วน เพื่อช่วยเหลือเกษตรกร และคนยากจนในการเสริมสร้างความเข้มแข็งอย่างยั่งยืน (กยจ.)</p> <p>๐๒ นโยบายรัฐบาลสนับสนุนช่องทางการกระจายสินค้าทั้งภาคเกษตร</p> <p>๐๓ นโยบายส่งเสริมการลงทุนในเขตพัฒนาเศรษฐกิจพิเศษ</p> <p>๐๔ มีแผนงานที่สอดคล้องกับนโยบายจังหวัด</p> <p>๐๕ มีแผนบริหารจัดการน้ำแบบบูรณาการอย่างเป็นระบบ เรียกว่า “สระแก้วโมเดล”</p> <p>๐๖ มีแผนป้องกันและบรรเทาสาธารณภัย/แผนเผชิญเหตุ</p> <p>๐๗ นโยบายป้องกันและปราบปรามการค้ามนุษย์</p>	<p>SO : กลยุทธ์เชิงรุก</p> <p>(ใช้ความเข้มแข็งจากภายในแสวงประโยชน์จากโอกาภายนอก)</p> <p>๔) เพิ่มประสิทธิภาพการบริหารภาครัฐ มีการบูรณาการในการแก้ไขปัญหาร่วมกันอย่างเป็นระบบและต่อเนื่อง</p> <p>๕) พัฒนาโครงสร้างพื้นฐานอย่างเป็นระบบเพื่อรองรับการลงทุนและการท่องเที่ยว</p>	<p>WO : กลยุทธ์เชิงเชิงแก้ไข</p> <p>(ขจัดความอ่อนแอภายในโดยฉวยประโยชน์จากโอกาภายนอก)</p> <p>๔) ปรับปรุงระบบป้องกันการทำลายทรัพยากรธรรมชาติ</p> <p>๕) ปรับปรุงระบบการเข้าถึงบริการภาครัฐให้มีประสิทธิภาพ</p>
<p>T๑ ผลกระทบจากสภาวะเศรษฐกิจโลก</p> <p>การกำหนดมาตรการมาตรฐานสินค้าด้านการเกษตร ประมง ปศุสัตว์</p> <p>T๒ ผลกระทบจากภัยธรรมชาติ/มีการเปลี่ยนแปลงของภัยธรรมชาติเพิ่มมากขึ้น</p> <p>T๓ มีการเคลื่อนย้ายแรงงานสูง (แรงงานคุณภาพย้ายออก, แรงงานด้อยคุณภาพย้ายเข้า) แรงงานต่างด้าวผิดกฎหมาย</p>	<p>ST : กลยุทธ์เชิงป้องกัน</p> <p>(ใช้ความเข้มแข็งภายในหลีกเลี่ยงสิ่งกีดขวางภายนอก)</p> <p>๑) สร้างภูมิคุ้มกันแก่เศรษฐกิจฐานรากสู่เศรษฐกิจพอเพียง</p> <p>๒) สร้างความรู้ เข้าใจ สร้างจิตสำนึกในการรักษาทรัพยากรอย่างสมดุลและยั่งยืน</p> <p>๓) สร้างความรู้ เข้าใจ การปรับตัวอยู่กับประชาคมโลกได้ดี โดยเฉพาะพื้นที่เขตพัฒนาเศรษฐกิจพิเศษ</p> <p>๔) มีมาตรการในการกำกับดูแลการบริหารจัดการภาครัฐให้มีประสิทธิภาพ</p>	<p>WT : กลยุทธ์เชิงรับ</p> <p>(ลดความอ่อนแอภายในและหลีกเลี่ยงสิ่งกีดขวางภายนอก)</p> <p>๑) ใช้ IT ในการพัฒนาเพื่อต่อยอดการใช้ประโยชน์จากทรัพยากรในพื้นที่ให้มากที่สุด</p> <p>๒) สร้างนวัตกรรมใหม่ๆ</p>

๒.๙ การกำหนดก้าวอย่าง ๓ ระยะ (๓ Horizons)





แผนท้าว่าง 3 ระยะ - 3 Horizons Plan

อำเภอ วัฒนานคร

จังหวัด สระแก้ว

ระยะใกล้ (ปัจจุบัน)

ระยะกลาง

ระยะไกล

ทำได้โดยอาศัย
งบประมาณ
จาก Functions
และจังหวัด

<ul style="list-style-type: none"> - จัดทำแผนการอนุรักษ์ทรัพยากรป่าไม้และทรัพยากรดินอย่างเป็นระบบ 	<ul style="list-style-type: none"> - การรณรงค์ปลูกต้นไม้ทดแทนในพื้นที่ - กิจกรรมปลูกต้นไม้พะยูน, ปลูกต้นจามจุรีและปลูกหญ้าแฝก 	<ul style="list-style-type: none"> - จัดตั้งกลุ่มพิทักษ์รักษาทรัพยากรป่าไม้
<ul style="list-style-type: none"> - การพัฒนาแหล่งท่องเที่ยวทางธรรมชาติ/โบราณสถาน โบราณวัตถุและสิ่งศักดิ์สิทธิ์ในพื้นที่ โดยการปรับปรุงภูมิทัศน์ 	<ul style="list-style-type: none"> - จัดทำแผนการท่องเที่ยวให้เชื่อมโยงเป็นรูตเส้นทางเพื่อรองรับ AEC - แผนการประชาสัมพันธ์การท่องเที่ยวทุกสื่อ - จัดทำคู่มือการท่องเที่ยว 	<ul style="list-style-type: none"> - การปรับปรุง/พัฒนาภูมิประเพณีเมืองในการผสมผสานไทย - กัมพูชา - การฝึกอบรมมัคคุเทศก์สำหรับบริการนักท่องเที่ยว - การจัดทำประวัติความเป็นมาแหล่งท่องเที่ยว
<ul style="list-style-type: none"> - การปรับปรุงดินให้คุณภาพเป็นมาตรฐานที่กำหนด - ปรับปรุงคุณภาพเมล็ดพันธุ์และอบรมด้านวิชาการเกษตรเกี่ยวกับการปลูกพืชเศรษฐกิจ ข้าว อ้อย มันสำปะหลัง 	<ul style="list-style-type: none"> - จัดทำแผนบริหารจัดการน้ำอย่างเป็นระบบ 	<ul style="list-style-type: none"> - พัฒนาแหล่งน้ำขนาดเล็กเพื่อการเกษตรนอกเขตชลประทานอย่างเป็นระบบ (ตามลุ่มน้ำในพื้นที่)



แผนท้าว่าง 3 ระยะ - 3 Horizons Plan

อำเภอ วัฒนานคร

จังหวัด สระแก้ว

ระยะใกล้ (ปัจจุบัน)

ระยะกลาง

ระยะไกล

ทำได้โดยอำเภอมี
งบประมาณ

<ul style="list-style-type: none"> - การส่งเสริมให้ความรู้กับเกษตรกรในการเลี้ยงไหมออร์ - การจัดทำกลุ่มอาชีพการเลี้ยงไหมออร์ - ขยายเครือข่ายกลุ่มอาชีพการเลี้ยงไหมออร์ 	<ul style="list-style-type: none"> - ศึกษา/ ออกแบบการบรรจุภัณฑ์ไหมออร์ - จัดหาตลาดและสื่อทุกรูปแบบการประชาสัมพันธ์ 	<ul style="list-style-type: none"> - ผลักดันให้เป็นของดีประจำอำเภอ - ประสานหน่วยงานที่เกี่ยวข้องผลักดันการแปรรูปผลผลิตไหมออร์ ทั้งรูปแบบสิ่งทอ (ผ้าไหม), อาหารบรรจุภัณฑ์ (เช่น ข้าวเกรียบ, ปลาาร้า, ไหมออร์ทอด)
<ul style="list-style-type: none"> - การจัดชุดปฏิบัติการประจำตำบลสร้างความเข้าใจให้กับประชาชนในการสร้างความปรองดองสมานฉันท์ - จัดตั้งศูนย์ปรองดองสมานฉันท์ 	<ul style="list-style-type: none"> - จัดกิจกรรมการสร้างความปรองดองสมานฉันท์ เติบโตสถาบันชาติ ศาสนา พระมหากษัตริย์ทุกรูปแบบ เช่น อำเภออ้อม...เคลื่อนที่, โครงการหมู่บ้าน รักษาดี ๕ และโครงการทิวปิ่นโตข้าววัด, การประชุมคณะกรรมการตำบล/ การประชุมคณะกรรมการหมู่บ้าน 	<ul style="list-style-type: none"> - การจัดตั้งกลุ่มพิทักษ์รักษาสถาบันระดับตำบล - ปลูกจิตสำนึก รู้รักสามัคคี ปรองดองสมานฉันท์ เติบโตสถาบันชาติ ศาสนา พระมหากษัตริย์ในสถานศึกษา
<ul style="list-style-type: none"> - การจัดตั้งศูนย์ OTOP ของสำนักงานพัฒนาชุมชนอำเภอวัฒนานคร 	<ul style="list-style-type: none"> - ให้เป็นศูนย์ที่เป็นที่รวมของผลิตภัณฑ์ OTOP และจำหน่ายสินค้า OTOP ของอำเภอ 	

ส่วนที่ ๓

ข้อมูลแผนพัฒนาอำเภอ ๔ ปี (พ.ศ.๒๕๖๑ - ๒๕๖๔)

๓.๑ วิสัยทัศน์อำเภอ

๓.๒ พันธกิจ

๓.๓ เป้าประสงค์รวม

๓.๔ ประเด็นยุทธศาสตร์

- ประเด็นยุทธศาสตร์ที่ ๑

- ประเด็นยุทธศาสตร์ที่ ๒

- ประเด็นยุทธศาสตร์ที่ ๓

❖ ส่วนที่ ๓ ข้อมูลแผนพัฒนาอำเภอ ๔ ปี (พ.ศ.๒๕๖๑ - ๒๕๖๔) มุ่งประกอบ ดังนี้

๓.๑ วิสัยทัศน์อำเภอ แหล่งผลิตพืชพลังงานอาหารปลอดภัยได้มาตรฐาน ยึดหลักปรัชญาเศรษฐกิจพอเพียง และเมืองท่องเที่ยวเชิงนิเวศ เชื่อมโยงประวัติศาสตร์ และวัฒนธรรมขอม

๓.๒ พันธกิจ

- ๑) พัฒนาศักยภาพและขีดความสามารถด้านการเกษตรพืชพลังงานอาหารปลอดภัยให้ได้มาตรฐาน
- ๒) พัฒนาศักยภาพและขีดความสามารถด้านการท่องเที่ยวทางธรรมชาติ เชิงประวัติศาสตร์และวัฒนธรรมขอม
- ๓) พัฒนาคุณภาพชีวิต เสริมสร้างความเข้มแข็งหมู่บ้านตามแนวปรัชญาเศรษฐกิจพอเพียง
- ๔) พัฒนาบุคลากรภาครัฐให้มีขีดสมรรถนะในการปฏิบัติงานให้ประชาชนมีความพึงพอใจและเชื่อมั่นในมาตรฐานการให้บริการของภาครัฐ
- ๕) พัฒนาศักยภาพและขีดความสามารถด้านเศรษฐกิจในเขตพื้นที่พัฒนาเศรษฐกิจพิเศษ

๓.๓ เป้าประสงค์รวม

- ๑) เป็นแหล่งผลิตพืชเศรษฐกิจ และพืชพลังงาน (ข้าว, มันสำปะหลัง, อ้อย และปาล์ม) ที่มีคุณภาพและปลอดภัยจากสารพิษ
- ๒) เป็นเมืองแห่งการท่องเที่ยวทางธรรมชาติ ประวัติศาสตร์ และวัฒนธรรมขอม
- ๓) เป็นเมืองที่น่าอยู่ ประชาชนมีคุณภาพชีวิตที่ดี อยู่ในสภาพแวดล้อมที่ดี หมู่บ้านมีความเข้มแข็งตามหลักปรัชญาเศรษฐกิจพอเพียง
- ๔) ประชาชนได้รับการบริการที่ดีมีมาตรฐาน และมีความพึงพอใจในการบริการของภาครัฐ
- ๕) เป็นเมืองที่รองรับการพัฒนาด้านเศรษฐกิจในเขตพัฒนาเศรษฐกิจพิเศษ

๓.๔ ประเด็นยุทธศาสตร์

ประเด็นยุทธศาสตร์ที่ ๑ ปรับปรุงปัจจัยและกระบวนการผลิตด้านการเกษตรให้มีประสิทธิภาพรองรับการเป็นแหล่งพืชพลังงานอาหารปลอดภัยได้มาตรฐาน

เป้าประสงค์เชิงยุทธศาสตร์	ตัวชี้วัด	ค่าเป้าหมาย				กลยุทธ์
		พ.ศ. ๒๕๖๑	พ.ศ. ๒๕๖๒	พ.ศ. ๒๕๖๓	พ.ศ. ๒๕๖๔	
๑. เป็นแหล่งผลิตพืชเศรษฐกิจ และพืชพลังงาน (ข้าว, มันสำปะหลัง, อ้อย และปาล์ม) ที่มีคุณภาพและปลอดภัยจากสารพิษ	๑. ร้อยละที่เพิ่มขึ้นต่อปีของหมู่บ้านที่มีกระบวนการเพิ่มผลผลิตพืชเศรษฐกิจ พืชพลังงานที่ปลอดภัยได้มาตรฐาน	๑๐	๑๕	๒๐	๒๕	๑ พัฒนาแหล่งน้ำขนาดเล็กให้เพียงพอต่อการเกษตร ๒. พัฒนาคุณภาพผลผลิตให้ปลอดภัยได้มาตรฐาน ๓ ส่งเสริมการถ่ายทอดความรู้เทคโนโลยีการเพิ่มผลผลิตต่อไร่ของพืชเศรษฐกิจ พืชพลังงานให้แก่เกษตรกร

เป้าประสงค์เชิงยุทธศาสตร์	ตัวชี้วัด	ค่าเป้าหมาย				กลยุทธ์
		พ.ศ. ๒๕๖๑	พ.ศ. ๒๕๖๒	พ.ศ. ๒๕๖๓	พ.ศ. ๒๕๖๔	
	๒. ร้อยละที่เพิ่มขึ้นต่อปีของการเลี้ยงสัตว์เศรษฐกิจ (หมู ไก่ วัว และการประมงกึ่งลือปเตอร์)	๑	๒	๓	๔	๑ พัฒนาแหล่งน้ำขนาดเล็กให้เพียงพอต่อการเกษตร ๒. พัฒนาคุณภาพผลผลิตให้ปลอดภัยได้มาตรฐาน ๓ ส่งเสริมการถ่ายทอดความรู้เทคโนโลยีการเพิ่มผลผลิตต่อไร่ของพืชเศรษฐกิจ พืชพลังงานให้แก่เกษตรกร ๔ ส่งเสริมระบบการปลูกพืชเศรษฐกิจ พืชพลังงาน แบบผสมผสาน ที่ปลอดภัยจากสารพิษ ๕. ส่งเสริมระบบปศุสัตว์ และการประมง ที่ครบวงจร

ประเด็นยุทธศาสตร์ที่ ๒ พัฒนาศักยภาพและปรับปรุงสิ่งอำนวยความสะดวกด้านการท่องเที่ยว
เพื่อรองรับการเป็นแหล่งท่องเที่ยวทางธรรมชาติ เชื่อมโยงประวัติศาสตร์และวัฒนธรรมขอม

เป้าประสงค์เชิงยุทธศาสตร์	ตัวชี้วัด	ค่าเป้าหมาย				กลยุทธ์
		พ.ศ. ๒๕๖๑	พ.ศ. ๒๕๖๒	พ.ศ. ๒๕๖๓	พ.ศ. ๒๕๖๔	
๑. เป็นเมืองแห่งการท่องเที่ยวทางธรรมชาติ บริการแพทย์แผนไทย เชื่อมประวัติศาสตร์และวัฒนธรรมขอม	๑. ร้อยละที่เพิ่มขึ้นต่อปีของนักท่องเที่ยวในอำเภอวัฒนานคร	๑๕	๒๐	๒๕	๓๐	๑ ปรับปรุงและพัฒนาสิ่งอำนวยความสะดวกและบริการด้านการท่องเที่ยวให้เพียงพอ ถูกสุขลักษณะ และได้มาตรฐานปลอดภัย ๒ พัฒนากิจกรรมและรูปแบบการท่องเที่ยวให้หลากหลายเพิ่มทางเลือกการท่องเที่ยว โดยเฉพาะบริการแพทย์แผนไทย ๓ พัฒนาศักยภาพแหล่งท่องเที่ยวให้คงสภาพการเป็นแหล่งท่องเที่ยวที่สวยงาม
	๒. ร้อยละที่เพิ่มขึ้นต่อปีของรายได้จากการท่องเที่ยว	๒๐	๓๐	๔๐	๕๐	

ประเด็นยุทธศาสตร์ที่ ๓ การพัฒนาคุณภาพชีวิต เสริมสร้างความเข้มแข็งหมู่บ้านตามแนวปรัชญาเศรษฐกิจพอเพียง

เป้าประสงค์เชิงยุทธศาสตร์	ตัวชี้วัด	ค่าเป้าหมาย				กลยุทธ์
		พ.ศ. ๒๕๖๑	พ.ศ. ๒๕๖๒	พ.ศ. ๒๕๖๓	พ.ศ. ๒๕๖๔	
๑ประชาชนมีสภาพแวดล้อมและคุณภาพชีวิตที่ดี	๑.ร้อยละที่ลดลงต่อปีของครัวเรือนยากจนที่มีรายได้ต่ำ	๕	๑๐	๑๕	๒๐	๑ พัฒนาระบบโครงสร้างพื้นฐานให้มีความสมบูรณ์เพื่อให้ประชาชนอำเภอวัฒนานคร

เป้าประสงค์เชิงยุทธศาสตร์	ตัวชี้วัด	ค่าเป้าหมาย				กลยุทธ์
		พ.ศ. ๒๕๖๑	พ.ศ. ๒๕๖๒	พ.ศ. ๒๕๖๓	พ.ศ. ๒๕๖๔	
ตามหลักปรัชญาเศรษฐกิจพอเพียง ๒. ประชาชนมีส่วนร่วมในการอนุรักษ์ ป่าไม้ และใช้ประโยชน์ทรัพยากรธรรมชาติและสิ่งแวดล้อมอย่างเหมาะสม ๓. ประชาชนได้รับการบริการที่ดีและมีความพึงพอใจในการบริการ ๔. เพิ่มประสิทธิภาพการบริหารจัดการภาครัฐ ๕. พัฒนาให้เป็นเมืองน่าอยู่เพื่อรองรับเขตพัฒนาเศรษฐกิจพิเศษ	๒. ร้อยละที่เพิ่มขึ้นของพื้นที่ที่มีส่วนร่วมในการอนุรักษ์ ป่าไม้ และใช้ประโยชน์ทรัพยากรธรรมชาติและสิ่งแวดล้อมอย่างเหมาะสม	๑๐	๒๐	๓๐	๔๐	มีคุณภาพชีวิตที่ดี เป็นเมืองที่น่าอยู่ ๒ ส่งเสริมความรู้ อาชีพ และการดำรงชีวิตของประชาชนให้พึ่งพาตนเองตามหลักปรัชญาเศรษฐกิจพอเพียง ๓ ส่งเสริมอาชีพ การมีงานทำรวมถึงพื้นที่เขตพัฒนาเศรษฐกิจพิเศษ
	๓. ร้อยละที่เพิ่มขึ้นของบุคลากรภาครัฐที่ได้รับการพัฒนาขีดสมรรถนะและมีจิตสำนึกที่ดีในการให้บริการ	๑๐	๑๕	๒๐	๒๕	เศรษฐกิจพิเศษ ๔. ส่งเสริมการมีส่วนร่วมของประชาชนในการอนุรักษ์ ป่าไม้ และใช้ประโยชน์ทรัพยากรธรรมชาติและสิ่งแวดล้อม ๕. ส่งเสริมและพัฒนาศูนย์การเรียนรู้ และโครงการอันเนื่องมาจากพระราชดำริ ๖. เพิ่มขีดความสามารถบุคลากรภาครัฐโดยการส่งเสริมคุณธรรม จริยธรรม สร้างค่านิยม ๑๒ ประการให้มีจิตสำนึกที่ดีในการให้บริการประชาชน ๗. ส่งเสริมและพัฒนาผลิตภัณฑ์ตำบลให้ได้มาตรฐานและจัดหาช่องทางในการจำหน่ายผลิตภัณฑ์ตำบล ๘. ป้องกันและปราบปรามยาเสพติด เสริมสร้างความเข้มแข็งให้หมู่บ้าน
	๔. ร้อยละเฉลี่ยน้ำหนักของคดีแต่ละประเภทที่จับกุมได้เพิ่มขึ้น	๔๐	๕๐	๖๐	๗๐	
	๕. ร้อยละที่เพิ่มขึ้นของประชาชนที่มีความรู้ความเข้าใจการป้องกันปัญหา ยาเสพติด	๕	๑๐	๑๕	๒๐	

ส่วนที่ ๔

โครงการภายใต้ประเด็นยุทธศาสตร์

❖ ๔ โครงการภายใต้ประเด็นยุทธศาสตร์ ประกอบด้วย

วิสัยทัศน์ : แหล่งพืชพลังงานอาหารปลอดภัยได้มาตรฐาน ยึดหลักปรัชญาเศรษฐกิจพอเพียง
และเมืองท่องเที่ยวเชิงนิเวศ เชื่อมโยงประวัติศาสตร์และวัฒนธรรมขอม

ประเด็นยุทธศาสตร์ที่ ๑ ปรับปรุงปัจจัยและกระบวนการผลิตด้านการเกษตรให้มีประสิทธิภาพรองรับการเป็น
แหล่งพืชพลังงานอาหารปลอดภัยได้มาตรฐาน

บัญชีรายการ ชุดโครงการ		งบประมาณดำเนินการ				แหล่งที่มา ของ งบประมา ณ (ให้ระบุ เป็น หมายเลข)	หน่วย ดำเนินการ
		พ.ศ.๒๕๖๑	พ.ศ.๒๕๖๒	พ.ศ.๒๕๖๓	พ.ศ.๒๕๖๔		
(กลยุทธ์ พัฒนาแหล่งน้ำขนาดเล็กให้เพียงพอต่อการเกษตร)							
๑.	โครงการขุดลอกคลองกุดตาโป ม.๑๑ ต.วัฒนานคร	๕๕๐,๐๐๐	๕๕๐,๐๐๐	๕๕๐,๐๐๐	๕๕๐,๐๐๐	๑	อ.วัฒนานคร
๒.	โครงการขุดลอกคลอง ม.๙ ต.วัฒนานคร	๖๘๐,๐๐๐	๖๘๐,๐๐๐	๖๘๐,๐๐๐	๖๘๐,๐๐๐	๑	อ.วัฒนานคร
๓.	โครงการก่อสร้างฝายน้ำล้น ม.๙ ต.ท่าเกวียน	๑,๒๐๐,๐๐๐	๑,๒๐๐,๐๐๐	๑,๒๐๐,๐๐๐	๑,๒๐๐,๐๐๐	๑	อ.วัฒนานคร
๔	โครงการก่อสร้างฝายน้ำล้น ม.๑ ต.ท่าเกวียน	๑,๐๐๐,๐๐๐	๑,๐๐๐,๐๐๐	๑,๐๐๐,๐๐๐	๑,๐๐๐,๐๐๐	๑	อ.วัฒนานคร
๕.	โครงการก่อสร้างฝายน้ำล้น ม.๕ ต.ผักขะ	๑,๘๐๐,๐๐๐	๑,๘๐๐,๐๐๐	๑,๘๐๐,๐๐๐	๑,๘๐๐,๐๐๐	๑	อ.วัฒนานคร
๖.	โครงการขุดลอกคลองยาง ม.๑๑ ต.ผักขะ	๗๕๐,๐๐๐	๗๕๐,๐๐๐	๗๕๐,๐๐๐	๗๕๐,๐๐๐	๑	อ.วัฒนานคร
๗	โครงการขุดลอกคลอง ม.๘ ต.แซร์อ้อ	๖๖๐,๐๐๐	๖๖๐,๐๐๐	๖๖๐,๐๐๐	๖๖๐,๐๐๐	๑	อ.วัฒนานคร
๘.	โครงการก่อสร้างฝายน้ำล้น ม.๑๓ ต. แซร์อ้อ	๘๔๙,๐๐๐	๘๔๙,๐๐๐	๘๔๙,๐๐๐	๘๔๙,๐๐๐	๑	อ.วัฒนานคร
๙.	โครงการก่อสร้างฝายน้ำล้น ม.๑ ต.หนองตะเคียนบอน	๗๘๙,๐๐๐	๗๘๙,๐๐๐	๗๘๙,๐๐๐	๗๘๙,๐๐๐	๑	อ.วัฒนานคร
๑๐.	โครงการขุดลอกสระเก็บกักน้ำ ม.๙ ต.หนองตะเคียนบอน	๙๘๐,๐๐๐	๙๘๐,๐๐๐	๙๘๐,๐๐๐	๙๘๐,๐๐๐	๑	อ.วัฒนานคร
๑๑.	โครงการขุดลอกสระเก็บกักน้ำ ม.๒ หนองตะเคียนบอน	๗๔๐,๐๐๐	๗๔๐,๐๐๐	๗๔๐,๐๐๐	๗๔๐,๐๐๐	๑	อ.วัฒนานคร
๑๒.	โครงการขุดลอกสระน้ำ หมู่ที่ ๑๐ ตำบลหนองน้ำใส	๑,๘๔๓,๐๐๐	๑,๘๔๓,๐๐๐	๑,๘๔๓,๐๐๐	๑,๘๔๓,๐๐๐	๑	อ.วัฒนานคร
๑๓.	โครงการก่อสร้างฝายน้ำล้น หมู่ที่ ๔ ตำบลหนองน้ำใส	๑,๕๐๐,๐๐๐	๑,๕๐๐,๐๐๐	๑,๕๐๐,๐๐๐	๑,๕๐๐,๐๐๐	๑	อ.วัฒนานคร
๑๔.	โครงการขุดลอกสระเก็บกักน้ำ ม.๔ ต. ช่อกลุ่ม	๘๕๕,๐๐๐	๘๕๕,๐๐๐	๘๕๕,๐๐๐	๘๕๕,๐๐๐	๑	อ.วัฒนานคร
๑๕	โครงการขุดลอกสระเก็บกักน้ำ ม.๖ ต.ช่อกลุ่ม	๙๙๐,๐๐๐	๙๙๐,๐๐๐	๙๙๐,๐๐๐	๙๙๐,๐๐๐	๑	อ.วัฒนานคร

แผนพัฒนาอำเภอวัฒนานคร ๔ ปี (พ.ศ. ๒๕๖๑-๒๕๖๔)

บัญชีรายการ ชุดโครงการ		งบประมาณดำเนินการ				แหล่งที่มา ของ งบประมา ณ (ให้ระบุ เป็น หมายเลข)	หน่วย ดำเนินการ
		พ.ศ.๒๕๖๑	พ.ศ.๒๕๖๒	พ.ศ.๒๕๖๓	พ.ศ.๒๕๖๔		
(กลยุทธ์ พัฒนาแหล่งน้ำขนาดเล็กให้เพียงพอต่อการเกษตร)							
๑๖.	โครงการขุดลอกคลอง ม.๓ ต.หนองหมากฝ้าย	๑,๓๑๔,๐๐	๑,๓๑๔,๐๐	๑,๓๑๔,๐๐	๑,๓๑๔,๐๐	๑	อ.วัฒนานคร
๑๗	โครงการก่อสร้างฝายน้ำล้น หมู่ที่ ๓ ต.หนองหมากฝ้าย	๑,๐๐๐,๐๐๐	๑,๐๐๐,๐๐๐	๑,๐๐๐,๐๐๐	๑,๐๐๐,๐๐๐	๑	อ.วัฒนานคร
๑๘	โครงการขุดลอกคลอง ม.๑ ต.โนนหมากเค็ง	๙๔๘,๐๐๐	๙๔๘,๐๐๐	๙๔๘,๐๐๐	๙๔๘,๐๐๐	๑	อ.วัฒนานคร
๑๙	โครงการขุดลอกคลองหมู่ที่ ๖ ต.โนน หมากเค็ง	๘๔๖,๐๐๐	๘๔๖,๐๐๐	๘๔๖,๐๐๐	๘๔๖,๐๐๐	๑	อ.วัฒนานคร
๒๐	โครงการขุดลอกคลองหมู่ที่ ๓ ต.ห้วย โจด	๑,๐๐๐,๐๐๐	๑,๐๐๐,๐๐๐	๑,๐๐๐,๐๐๐	๑,๐๐๐,๐๐๐	๑	อ.วัฒนานคร
๒๑	โครงการก่อสร้างฝายน้ำล้น ม. ๑ ต.ห้วยโจด	๑,๐๐๐,๐๐๐	๑,๐๐๐,๐๐๐	๑,๐๐๐,๐๐๐	๑,๐๐๐,๐๐๐	๑	อ.วัฒนานคร
๒๒	โครงการขุดลอกคลอง ม.๒ ต.หนอง แวง	๗๓๐,๐๐๐	๗๓๐,๐๐๐	๗๓๐,๐๐๐	๗๓๐,๐๐๐	๑	อ.วัฒนานคร
๒๓	โครงการขุดลอกคลอง ม.๑ ต.หนอง แวง	๖๔๐,๐๐๐	๖๔๐,๐๐๐	๖๔๐,๐๐๐	๖๔๐,๐๐๐	๑	อ.วัฒนานคร
๒๔	โครงการขุดลอกสระเก็บกักน้ำ/ โครงการแก้มลิง ม.๙ ต.วัฒน านคร	๑,๘๐๐,๐๐๐	๑,๘๐๐,๐๐๐	๑,๘๐๐,๐๐๐	๑,๘๐๐,๐๐๐	๓	อบต.วัฒน านคร
๒๕	โครงการขุดลอกสระเก็บกักน้ำ ม.๗ ต.วัฒนานคร	๙๕๐,๐๐๐	๙๕๐,๐๐๐	๙๕๐,๐๐๐	๙๕๐,๐๐๐	๓	อบต.วัฒน านคร
๒๖	โครงการขุดลอกสระเก็บกักน้ำ ม.๑๒ ต.วัฒนานคร	๘๙๕,๐๐๐	๘๙๕,๐๐๐	๘๙๕,๐๐๐	๘๙๕,๐๐๐	๓	อบต.วัฒน านคร
๒๗	โครงการขุดลอกสระเก็บกักน้ำ ม. ๑๔ ต.วัฒนานคร	๑,๐๐๐,๐๐๐	๑,๐๐๐,๐๐๐	๑,๐๐๐,๐๐๐	๑,๐๐๐,๐๐๐	๓	อบต.วัฒน านคร
๒๘	โครงการขุดลอกสระเก็บกักน้ำ ม. ๑๔ ต.หนองตะเคียน	๕๐๐,๐๐๐	๕๐๐,๐๐๐	๕๐๐,๐๐๐	๕๐๐,๐๐๐	๓	อบต.หนอง ตะเคียนบอน
๒๙	โครงการขุดสระเก็บกักน้ำ ม.๖ ต.หนองตะเคียนบอน	๓๐๐,๐๐๐	๓๐๐,๐๐๐	๓๐๐,๐๐๐	๓๐๐,๐๐๐	๓	อบต.หนอง ตะเคียนบอน
๓๐	โครงการขุดสระเก็บกักน้ำ ม.๗ ต. หนองตะเคียนบอน	๓๐๐,๐๐๐	๓๐๐,๐๐๐	๓๐๐,๐๐๐	๓๐๐,๐๐๐	๓	อบต.หนอง ตะเคียนบอน
๓๑	โครงการขุดสระเก็บกักน้ำ ม.๑๐ ต.หนองตะเคียนบอน	๔๐๐,๐๐๐	๔๐๐,๐๐๐	๔๐๐,๐๐๐	๔๐๐,๐๐๐	๓	อบต.หนอง ตะเคียนบอน
๓๒	โครงการขุดสระเก็บกักน้ำ ม.๔ ต.ช่องกุ่ม	๕๗๐,๐๐๐	๕๗๐,๐๐๐	๕๗๐,๐๐๐	๕๗๐,๐๐๐	๓	อบต.ช่องกุ่ม

แผนพัฒนาอำเภอวัฒนานคร ๔ ปี (พ.ศ. ๒๕๖๑-๒๕๖๔)

บัญชีรายการ ชุดโครงการ		งบประมาณดำเนินการ				แหล่งที่มา ของ งบประมา ณ (ให้ระบุ เป็น หมายเลข)	หน่วย ดำเนินการ
		พ.ศ.๒๕๖๑	พ.ศ.๒๕๖๒	พ.ศ.๒๕๖๓	พ.ศ.๒๕๖๔		
(กลยุทธ์ พัฒนาแหล่งน้ำขนาดเล็กให้เพียงพอต่อการเกษตร)							
๓๓	โครงการก่อสร้างฝายชะลอน้ำ ม.๘ ต.ช่องกุ่ม	๙๗๐,๐๐๐	๙๗๐,๐๐๐	๙๗๐,๐๐๐	๙๗๐,๐๐๐	๓	อบต.ช่องกุ่ม
๓๔	โครงการปรับปรุงฝายน้ำล้น ม.๓ ต.หนองตะเคียนบอน	๖๗๑,๐๐๐	๖๗๑,๐๐๐	๖๗๑,๐๐๐	๖๗๑,๐๐๐	๓	อบต.ช่องกุ่ม
๓๕	๒๘. โครงการปรับปรุงฝายน้ำล้น ม.๑ ต.ช่องกุ่ม	๕๐๐,๐๐๐	๕๐๐,๐๐๐	๕๐๐,๐๐๐	๕๐๐,๐๐๐	๓	อบต.ช่องกุ่ม
๓๖	โครงการขุดลอกสระน้ำ ม.๑๒ ต. แซร์อ้อ	๕๖๐,๐๐๐	๕๖๐,๐๐๐	๕๖๐,๐๐๐	๕๖๐,๐๐๐	๓	อบต.แซร์อ้อ
๓๗	โครงการสร้างฝายถวายนพ อ.แซร์ อ้อ	๖๓๕,๐๐๐	๖๓๕,๐๐๐	๖๓๕,๐๐๐	๖๓๕,๐๐๐	๓	อบต.แซร์อ้อ
๓๘	โครงการซ่อมแซมฝายน้ำล้น ม. ๑๑ ต.แซร์อ้อ	๕๙๐,๐๐๐	๕๙๐,๐๐๐	๕๙๐,๐๐๐	๕๙๐,๐๐๐	๓	อบต.แซร์อ้อ
๓๙	โครงการก่อสร้างฝาย ม.๗ ต. แซร์อ้อ	๑,๕๐๐,๐๐๐	๑,๕๐๐,๐๐๐	๑,๕๐๐,๐๐๐	๑,๕๐๐,๐๐๐	๓	อบต.แซร์อ้อ
๔๐	โครงการขุดลอกคลองห้วยเตี๋ย ม.๑ ต.ผักขะ	๘๐๐,๐๐๐	๘๐๐,๐๐๐	๘๐๐,๐๐๐	๘๐๐,๐๐๐	๓	อบต.ผักขะ
๔๑	โครงการขุดลอกคลอง ม.๕ ต. ผักขะ	๗๒๐,๐๐๐	๗๒๐,๐๐๐	๗๒๐,๐๐๐	๗๒๐,๐๐๐	๓	อบต.ผักขะ
๔๒	โครงการขุดลอกคลองสอ ม.๘ ต. ผักขะ	๖๘๘,๐๐๐	๖๘๘,๐๐๐	๖๘๘,๐๐๐	๖๘๘,๐๐๐	๓	อบต.ผักขะ
๔๓	โครงการขุดลอกสระเก็บกักน้ำ ม.๑๒ ต.ผักขะ	๘๙๐,๐๐๐	๘๙๐,๐๐๐	๘๙๐,๐๐๐	๘๙๐,๐๐๐	๓	อบต.ผักขะ
๔๔	โครงการขุดลอกคลองโคตอีจัน ม. ๓ ต.หนองหมากฝ้าย	๕๐๐,๐๐๐	๕๐๐,๐๐๐	๕๐๐,๐๐๐	๕๐๐,๐๐๐	๓	อบต.หนอง หมากฝ้าย
๔๕	โครงการขยายคลองส่งน้ำ ม.๒ ต. หนองหมากฝ้าย	๑,๐๐๐,๐๐๐	๑,๐๐๐,๐๐๐	๑,๐๐๐,๐๐๐	๑,๐๐๐,๐๐๐	๓	อบต.หนอง หมากฝ้าย
๔๖	โครงการขุดสระเก็บกักน้ำ ม.๖ ต.หนองหมากฝ้าย	๕๐๐,๐๐๐	๕๐๐,๐๐๐	๕๐๐,๐๐๐	๕๐๐,๐๐๐	๓	อบต.หนอง หมากฝ้าย
๔๗	โครงการขุดขยายสระน้ำ ม.๗ ต.หนองตะเคียนบอน	๖๗๐,๐๐๐	๖๗๐,๐๐๐	๖๗๐,๐๐๐	๖๗๐,๐๐๐	๓	อบต.หนอง หมากฝ้าย
๔๘	โครงการขุดขยายสระ ม.๑ ต.ห้วย โจด	๑,๓๕๐,๐๐๐	๑,๓๕๐,๐๐๐	๑,๓๕๐,๐๐๐	๑,๓๕๐,๐๐๐	๓	อบต.ห้วยโจด
๔๙	โครงการขุดสระน้ำ ม.๖ ต.ห้วย โจด	๑,๒๑๐,๐๐๐	๙,๐๐๐,๐๐๐	๙,๐๐๐,๐๐๐	๙,๐๐๐,๐๐๐	๓	อบต.ห้วยโจด

แผนพัฒนาอำเภอวัฒนานคร ๔ ปี (พ.ศ. ๒๕๖๑-๒๕๖๔)

บัญชีรายการชุดโครงการ		งบประมาณดำเนินการ				แหล่งที่มาของงบประมาณ (ให้ระบุเป็นหมายเลข)	หน่วยดำเนินการ
		พ.ศ.๒๕๖๑	พ.ศ.๒๕๖๒	พ.ศ.๒๕๖๓	พ.ศ.๒๕๖๔		
(กลยุทธ์ พัฒนาแหล่งน้ำขนาดเล็กให้เพียงพอต่อการเกษตร)							
๕๐	โครงการขุดขยายสระน้ำ ม.๗ ต. ห้วยโจด	๑,๐๐๐,๐๐๐	๑,๐๐๐,๐๐๐	๑,๐๐๐,๐๐๐	๑,๐๐๐,๐๐๐	๓	อบต.ห้วยโจด
๕๑	โครงการขุดลอกอ่างเก็บน้ำ ม.๕ ต.ห้วยโจด	๒,๐๐๐,๐๐๐	๒,๐๐๐,๐๐๐	๒,๐๐๐,๐๐๐	๒,๐๐๐,๐๐๐	๓	อบต.ห้วยโจด
๕๒	๕๓. โครงการขุดสระกักเก็บน้ำ ม. ๑ ต.หนองแขวง	๕๗๘,๐๐๐	๕๗๘,๐๐๐	๕๗๘,๐๐๐	๕๗๘,๐๐๐	๓	อบต.หนองแขวง
๕๓	โครงการขุดลอกคลองไส้ไก่ ม.๔ ต.หนองแขวง	๓๓๐,๐๐๐	๓๓๐,๐๐๐	๓๓๐,๐๐๐	๓๓๐,๐๐๐	๓	อบต.หนองแขวง
๕๔	โครงการก่อสร้างฝายน้ำล้น ม.๗ ต.หนองแขวง	๑,๕๐๐,๐๐๐	๑,๕๐๐,๐๐๐	๑,๕๐๐,๐๐๐	๑,๕๐๐,๐๐๐	๓	อบต.หนองแขวง
๕๕	โครงการขุดลอกบ่อสาธารณะ ม.๕ ต.หนองแขวง	๖๘๐,๐๐๐	๖๘๐,๐๐๐	๖๘๐,๐๐๐	๖๘๐,๐๐๐	๓	อบต.หนองแขวง
๕๖	โครงการขุดสระน้ำ ม. ๒ ต.โนนหมากเค็ง	๗๖๐,๐๐๐	๗๖๐,๐๐๐	๗๖๐,๐๐๐	๗๖๐,๐๐๐	๓	อบต.โนนหมากเค็ง
๕๗	โครงการก่อสร้างฝาย ม. ๓ ต.โนนหมากเค็ง	๙๗๐,๐๐๐	๙๗๐,๐๐๐	๙๗๐,๐๐๐	๙๗๐,๐๐๐	๓	อบต.โนนหมากเค็ง
๕๘	โครงการก่อสร้างฝาย ม. ๙ ต.โนนหมากเค็ง	๙๒๓,๐๐๐	๙๒๓,๐๐๐	๙๒๓,๐๐๐	๙๒๓,๐๐๐	๓	อบต.โนนหมากเค็ง
๕๙	โครงการก่อสร้างฝาย ม. ๗ ต.โนนหมากเค็ง	๗๘๑,๐๐๐	๙๒๓,๐๐๐	๙๒๓,๐๐๐	๙๒๓,๐๐๐	๓	อบต.โนนหมากเค็ง
๖๐	โครงการซ่อมแซมฝาย ม. ๑ ต.หนองน้ำใส	๘๔๐,๐๐๐	๘๔๐,๐๐๐	๘๔๐,๐๐๐	๘๔๐,๐๐๐	๓	อบต.หนองน้ำใส
๖๑	โครงการปรับปรุงท่อส่งน้ำเพื่อการเกษตร ม. ๓ ต.หนองน้ำใส	๕๔๒,๐๐๐	๕๔๒,๐๐๐	๕๔๒,๐๐๐	๕๔๒,๐๐๐	๓	อบต.หนองน้ำใส
๖๒	โครงการก่อสร้างฝาย ม.๑๐ ต.หนองน้ำใส	๖๒๐,๐๐๐	๖๒๐,๐๐๐	๖๒๐,๐๐๐	๖๒๐,๐๐๐	๓	อบต.หนองน้ำใส
๖๓	โครงการขุดสระน้ำ ม. ๕ ต.หนองน้ำใส	๙๗๐,๐๐๐	๙๗๐,๐๐๐	๙๗๐,๐๐๐	๙๗๐,๐๐๐	๓	อบต.หนองน้ำใส
๖๔	โครงการขุดลอกคลอง ม. ๑๔ ต.ท่าเกวียน	๗๘๐,๐๐๐	๗๘๐,๐๐๐	๗๘๐,๐๐๐	๗๘๐,๐๐๐	๓	อบต.ท่าเกวียน
๖๕	โครงการก่อสร้างฝาย ม. ๙ ต. ท่าเกวียน	๑,๐๐๐,๐๐๐	๑,๐๐๐,๐๐๐	๑,๐๐๐,๐๐๐	๑,๐๐๐,๐๐๐	๓	อบต.ท่าเกวียน
๖๖	โครงการก่อสร้างฝาย ม. ๕ ต.ท่าเกวียน	๑,๒๐๐,๐๐๐	๑,๒๐๐,๐๐๐	๑,๒๐๐,๐๐๐	๑,๒๐๐,๐๐๐	๓	อบต.ท่าเกวียน
๖๗	โครงการขุดสระน้ำ ม. ๑๒ ต.ท่าเกวียน	๙๗๘,๐๐๐	๙๗๘,๐๐๐	๙๗๘,๐๐๐	๙๗๘,๐๐๐	๓	อบต.ท่าเกวียน

แผนพัฒนาอำเภอวัฒนานคร ๔ ปี (พ.ศ. ๒๕๖๑-๒๕๖๔)

บัญชีรายการ ชุดโครงการ		งบประมาณดำเนินการ				แหล่งที่มาของ งบประมาณ (ให้ระบุเป็น หมายเลข)	หน่วย ดำเนินการ
		พ.ศ.๒๕๖๑	พ.ศ.๒๕๖๒	พ.ศ.๒๕๖๓	พ.ศ.๒๕๖๔		
(กลยุทธ์ พัฒนาคุณภาพผลผลิตให้ปลอดภัยได้มาตรฐาน)							
๑	โครงการสนับสนุนเมล็ดพืช ปรับปรุงดิน	๕๕๓,๐๐๐	๕๕๓,๐๐๐	๕๕๓,๐๐๐	๕๕๓,๐๐๐	๑	อำเภอวัฒนานคร (สำนักงานเกษตร อำเภอวัฒนานคร
๒	โครงการส่งเสริมการผลิตปุ๋ย ชีวภาพอัดเม็ด	๘๙๖,๐๐๐	๘๙๖,๐๐๐	๘๙๖,๐๐๐	๘๙๖,๐๐๐	๑	อำเภอวัฒนานคร (สำนักงานเกษตร อำเภอวัฒนานคร
๓	โครงการส่งเสริมการแปรรูป ผลผลิตทางการเกษตร	๔๕๘,๐๐๐	๔๕๘,๐๐๐	๔๕๘,๐๐๐	๔๕๘,๐๐๐	๑	อำเภอวัฒนานคร (สำนักงานเกษตร อำเภอวัฒนานคร
๔	โครงการส่งเสริมการปลูกพืช พันธุ์ดี	๓๗๐,๐๐๐	๓๗๐,๐๐๐	๓๗๐,๐๐๐	๓๗๐,๐๐๐	๑	อำเภอวัฒนานคร (สำนักงานเกษตร อำเภอวัฒนานคร
๕	โครงการส่งเสริมกลุ่มอาชีพ เพื่อการเกษตร (การปลูกข้าว อินทรีย์)	๕๒๐,๐๐๐	๕๒๐,๐๐๐	๕๒๐,๐๐๐	๕๒๐,๐๐๐	๑	อำเภอวัฒนานคร (สำนักงานเกษตร อำเภอวัฒนานคร
๖	โครงการสนับสนุนการทำน้ำ จุลินทรีย์	๒๐๐,๐๐๐	๒๐๐,๐๐๐	๒๐๐,๐๐๐	๒๐๐,๐๐๐	๑	อำเภอวัฒนานคร (สำนักงานเกษตร อำเภอวัฒนานคร
๗	โครงการส่งเสริมการผลิตปุ๋ย ชีวภาพอัดเม็ด ต.หนอง ตะเคียนบอน	๑๕๐,๐๐๐	๑๕๐,๐๐๐	๑๕๐,๐๐๐	๑๕๐,๐๐๐	๓	อบต.หนอง ตะเคียนบอน
๘	โครงการส่งเสริมการแปรรูป ผลผลิตทางการเกษตร ต. หนองน้ำใส	๑๐๐,๐๐๐	๑๐๐,๐๐๐	๑๐๐,๐๐๐	๑๐๐,๐๐๐	๓	อบต.หนองน้ำใส
๙	โครงการส่งเสริมสนับสนุน การเกษตรปลอดสารพิษ ต. หนองน้ำใส	๑๐๐,๐๐๐	๑๐๐,๐๐๐	๑๐๐,๐๐๐	๑๐๐,๐๐๐	๓	อบต.หนองน้ำใส
๑๐	โครงการส่งเสริมการปลูกพืช พันธุ์ดี ต.วัฒนานคร	๒๐,๐๐๐	๒๐,๐๐๐	๒๐,๐๐๐	๒๐,๐๐๐	๓	อบต.วัฒนานคร
๑๑	โครงการสนับสนุนการทำน้ำ จุลินทรีย์ ต.ช่องกุ่ม	๒๐,๐๐๐	๒๐,๐๐๐	๒๐,๐๐๐	๒๐,๐๐๐	๓	อบต.ช่องกุ่ม
๑๒	โครงการส่งเสริมกลุ่มอาชีพ เพื่อการเกษตร (การปลูกข้าว อินทรีย์) หนองหมากฝ้าย	๑๒๐,๐๐๐	๑๒๐,๐๐๐	๑๒๐,๐๐๐	๑๒๐,๐๐๐	๓	อบต.หนองหมาก ฝ้าย
๑๓	โครงการส่งเสริมการปลูกมัน สำปะหลัง	๑๐๐,๐๐๐	๑๐๐,๐๐๐	๑๐๐,๐๐๐	๑๐๐,๐๐๐	๓	อบต.หนองหมาก ฝ้าย

แผนพัฒนาอำเภอวัฒนานคร ๔ ปี (พ.ศ. ๒๕๖๑-๒๕๖๔)

บัญชีรายการ ชุดโครงการ		งบประมาณดำเนินการ				แหล่งที่มาของ งบประมาณ (ให้ระบุเป็น หมายเลข)	หน่วย ดำเนินการ
		พ.ศ.๒๕๖๑	พ.ศ.๒๕๖๒	พ.ศ.๒๕๖๓	พ.ศ.๒๕๖๔		
(กลยุทธ์ ส่งเสริมการถ่ายทอดความรู้เทคโนโลยีการเพิ่มผลผลิตต่อไร่ของพืชเศรษฐกิจ พืชพลังงาน ให้แก่เกษตรกร)							
๑	โครงการพัฒนาเทคโนโลยีและ เกษตรแบบใหม่	๗๑๐,๐๐๐	๗๑๐,๐๐๐	๗๑๐,๐๐๐	๗๑๐,๐๐๐	๑	อำเภอวัฒนานคร (สำนักงานเกษตร อำเภอวัฒนานคร
๒	โครงการพัฒนาศักยภาพเกษตรกร เพื่อเพิ่มผลิตพืชเศรษฐกิจ และพืชพลังงาน ด้วย เทคโนโลยีสะอาด	๓๕๖,๐๐๐	๓๕๖,๐๐๐	๓๕๖,๐๐๐	๓๕๖,๐๐๐	๑	อำเภอวัฒนานคร (สำนักงานเกษตร อำเภอวัฒนานคร
๓	โครงการถ่ายทอดเทคโนโลยี ขนาดเล็กเพื่อการผลิตขนาด ย่อม	๒๙๐,๐๐๐	๒๙๐,๐๐๐	๒๙๐,๐๐๐	๒๙๐,๐๐๐	๑	อำเภอวัฒนานคร (สำนักงานเกษตร อำเภอวัฒนานคร
๔	โครงการพัฒนาเทคโนโลยีและ เกษตรแบบใหม่ตำบลผักชะ	๗๐,๐๐๐	๗๐,๐๐๐	๗๐,๐๐๐	๗๐,๐๐๐	๓	อบต.ผักชะ
๕	โครงการพัฒนาเทคโนโลยีและ เกษตรแบบใหม่ตำบลห้วยโจด	๕๐,๐๐๐	๕๐,๐๐๐	๕๐,๐๐๐	๕๐,๐๐๐	๓	อบต.ห้วยโจด
๖	โครงการพัฒนาเทคโนโลยีและ เกษตรแบบใหม่ตำบลหนองน้ำ ใส	๑๑๐,๐๐๐	๑๑๐,๐๐๐	๑๑๐,๐๐๐	๑๑๐,๐๐๐	๓	อบต.หนองน้ำใส
๗	โครงการพัฒนาเทคโนโลยีและ เกษตรแบบใหม่ตำบลแซร์อ้อ	๑๐๐,๐๐๐	๑๐๐,๐๐๐	๑๐๐,๐๐๐	๑๐๐,๐๐๐	๓	อบต.แซร์อ้อ
(กลยุทธ์ ส่งเสริมระบบการปลูกพืชเศรษฐกิจ พืชพลังงาน แบบผสมผสาน ที่ปลอดภัยจากสารพิษ)							
๑	โครงการส่งเสริมสนับสนุน การเกษตรปลอดสารพิษ	๓๓๐,๐๐๐	๓๓๐,๐๐๐	๓๓๐,๐๐๐	๓๓๐,๐๐๐	๑	อำเภอวัฒนานคร (สำนักงานเกษตร อำเภอวัฒนานคร
๒	โครงการส่งเสริมการเกษตร แบบไร้นา-สวนผสม	๘๒๑,๐๐๐	๘๒๑,๐๐๐	๘๒๑,๐๐๐	๘๒๑,๐๐๐	๑	อำเภอวัฒนานคร (สำนักงานเกษตร อำเภอวัฒนานคร
๓	โครงการส่งเสริมการปลูกข้าว อินทรีย์	๕๓๐,๐๐๐	๕๓๐,๐๐๐	๕๓๐,๐๐๐	๕๓๐,๐๐๐	๑	อำเภอวัฒนานคร (สำนักงานเกษตร อำเภอวัฒนานคร
๔	โครงการส่งเสริมการปลูกมัน สำปะหลัง	๖๑๐,๐๐๐	๖๑๐,๐๐๐	๖๑๐,๐๐๐	๖๑๐,๐๐๐	๑	อำเภอวัฒนานคร (สำนักงานเกษตร อำเภอวัฒนานคร
๕	โครงการส่งเสริมการแปรรูป มันสำปะหลังสะอาด	๔๘๐,๐๐๐	๔๘๐,๐๐๐	๔๘๐,๐๐๐	๔๘๐,๐๐๐	๑	อำเภอวัฒนานคร (สำนักงานเกษตร อำเภอวัฒนานคร
๖	โครงการส่งเสริมการเกษตร แบบไร้นา-สวนผสม ต.หนอง ตะเคียนบอน	๑๐๐,๐๐๐	๑๐๐,๐๐๐	๑๐๐,๐๐๐	๑๐๐,๐๐๐	๓	อบต.หนอง ตะเคียนบอน

แผนพัฒนาอำเภอวัฒนานคร ๔ ปี (พ.ศ. ๒๕๖๑-๒๕๖๔)

บัญชีรายการ ชุดโครงการ		งบประมาณดำเนินการ				แหล่งที่มาของ งบประมาณ (ให้ระบุเป็น หมายเลข)	หน่วย ดำเนินการ
		พ.ศ.๒๕๖๑	พ.ศ.๒๕๖๒	พ.ศ.๒๕๖๓	พ.ศ.๒๕๖๔		
๗	โครงการส่งเสริมการเกษตร แบบไร่นา-สวนผสม ต.หนอง น้ำใส	๑๐๐,๐๐๐	๘๒๑,๐๐๐	๘๒๑,๐๐๐	๘๒๑,๐๐๐	๓	อบต.หนองน้ำใส
๘	โครงการส่งเสริมการเกษตร แบบไร่นา-สวนผสม ต.แซร์อ้อ	๑๕๐,๐๐๐	๘๒๑,๐๐๐	๘๒๑,๐๐๐	๘๒๑,๐๐๐	๓	อบต.แซร์อ้อ
๙	โครงการส่งเสริมการเกษตร แบบไร่นา-สวนผสม ต.หนอง แวง	๑๐๐,๐๐๐	๑๐๐,๐๐๐	๑๐๐,๐๐๐	๑๐๐,๐๐๐	๓	อบต.หนองแวง
๑๐	โครงการส่งเสริมการเกษตร แบบไร่นา-สวนผสม ต.ช่องกุ่ม	๙๐,๐๐๐	๙๐,๐๐๐	๙๐,๐๐๐	๙๐,๐๐๐	๓	อบต.ช่องกุ่ม
๑๑	โครงการส่งเสริมการเกษตร แบบไร่นา-สวนผสม ต.ผักขะ	๑๓๐,๐๐๐	๑๓๐,๐๐๐	๑๓๐,๐๐๐	๑๓๐,๐๐๐	๓	อบต.ผักขะ
๑๒	โครงการส่งเสริมการเกษตร แบบไร่นา-สวนผสม ต.แซร์อ้อ	๑๔๐,๐๐๐	๑๔๐,๐๐๐	๑๔๐,๐๐๐	๑๔๐,๐๐๐	๓	อบต.แซร์อ้อ
๑๓	โครงการส่งเสริมการเกษตร แบบไร่นา-สวนผสม ต.โนน หมากเค็ง	๙๘,๐๐๐	๙๘,๐๐๐	๙๘,๐๐๐	๙๘,๐๐๐	๓	อบต.โนนหมาก เค็ง
๑๔	โครงการส่งเสริมการเกษตร แบบไร่นา-สวนผสม ต.ห้วย โจด	๘๕,๐๐๐	๘๕,๐๐๐	๘๕,๐๐๐	๘๕,๐๐๐	๓	อบต.ห้วยโจด
๑๕	โครงการส่งเสริมการปลูกข้าว อินทรีย์ ต.วัฒนานคร	๕๐,๐๐๐	๕๐,๐๐๐	๕๐,๐๐๐	๕๐,๐๐๐	๓	อบต.วัฒนานคร
๑๖	โครงการส่งเสริมการปลูกมัน สำปะหลัง ต.ผักขะ	๗๕,๐๐๐	๗๕,๐๐๐	๗๕,๐๐๐	๗๕,๐๐๐	๓	อบต.ผักขะ
รวมประเด็นยุทธศาสตร์ที่ ๑ จำนวน ๑๐๓ โครงการ		๖๘,๕๒๗,๐๐๐	๖๘,๕๒๗,๐๐๐	๖๘,๕๒๗,๐๐๐	๖๘,๕๒๗,๐๐๐		

❖ วิสัยทัศน์ : แหล่งพืชพลังงานอาหารปลอดภัยได้มาตรฐาน ยึดหลักปรัชญาเศรษฐกิจพอเพียง
และเมืองท่องเที่ยวเชิงนิเวศ เชื่อมโยงประวัติศาสตร์และวัฒนธรรมขอม

ประเด็นยุทธศาสตร์ที่ ๒ พัฒนาศักยภาพและปรับปรุงสิ่งอำนวยความสะดวกด้านการท่องเที่ยว เพื่อรองรับการ
เป็นแหล่งท่องเที่ยวทางธรรมชาติ เชื่อมโยงประวัติศาสตร์และวัฒนธรรมขอม

บัญชีรายการ ชุดโครงการ		งบประมาณดำเนินการ				แหล่งที่มาของ งบประมาณ (ให้ระบุเป็น หมายเลข)	หน่วย ดำเนินการ
		พ.ศ.๒๕๖๑	พ.ศ.๒๕๖๒	พ.ศ.๒๕๖๓	พ.ศ.๒๕๖๔		
(กลยุทธ์ ปรับปรุงและพัฒนาสิ่งอำนวยความสะดวกและบริการด้านการท่องเที่ยวให้เพียงพอ ถูกสุขลักษณะ และได้มาตรฐาน)							
๑	โครงการปรับปรุงห้องน้ำแหล่ง ท่องเที่ยวอ่างเก็บน้ำพระปรัง	๒๐๐,๐๐๐	๒๐๐,๐๐๐	๒๐๐,๐๐๐	๒๐๐,๐๐๐	๑	อ.วัฒนานคร
๒	โครงการปรับปรุงห้องน้ำพระ บรมราชานุสาวรีย์สมเด็จพระ นเรศวรมหาราช	๓๔๙,๐๐๐	๓๔๙,๐๐๐	๓๔๙,๐๐๐	๓๔๙,๐๐๐	๑	อ.วัฒนานคร
๓	โครงการพัฒนาจุดรถแหล่ง ท่องเที่ยวอ่างเก็บน้ำพระปรัง	๔๓๐,๐๐๐	๔๓๐,๐๐๐	๔๓๐,๐๐๐	๔๓๐,๐๐๐	๑	อ.วัฒนานคร
๔	โครงการพัฒนามังคุดเทศก์	๕๙๐,๐๐๐	๕๙๐,๐๐๐	๕๙๐,๐๐๐	๕๙๐,๐๐๐	๑	อ.วัฒนานคร
๕	โครงการก่อสร้างป้อมยาม รักษาความปลอดภัยในแหล่ง ท่องเที่ยวอ่างเก็บน้ำพระปรัง	๑๐๐,๐๐๐	๑๐๐,๐๐๐	๑๐๐,๐๐๐	๑๐๐,๐๐๐	๓	อบต.ช่องกุ่ม
๖	โครงการจัดซื้อเรือแพ สำหรับ นักท่องเที่ยว ต.ช่องกุ่ม	๕๐,๐๐๐	๕๐,๐๐๐	๕๐,๐๐๐	๕๐,๐๐๐	๓	อบต.ช่องกุ่ม
๗	. โครงการจัดซื้อกล้องส่อง ทางไกลสำหรับนักท่องเที่ยว ดูนกน้ำ	๑๐,๐๐๐	๑๐,๐๐๐	๑๐,๐๐๐	๑๐,๐๐๐	๓	อบต.ช่องกุ่ม
๘	โครงการจัดซื้อเรือตรวจเวร ยาม ต.ช่องกุ่ม	๒๕๐,๐๐๐	๒๕๐,๐๐๐	๒๕๐,๐๐๐	๒๕๐,๐๐๐	๓	อบต.ช่องกุ่ม
(กลยุทธ์ พัฒนากิจกรรมและรูปแบบการท่องเที่ยวให้หลากหลาย เพิ่มทางเลือกการท่องเที่ยวโดยเฉพาะบริการแพทย์แผนไทย)							
๑	โครงการปั่นจักรยานใน เทศกาลนกน้ำตามเส้นทาง นกยูง	๔๗๐,๐๐๐	๔๗๐,๐๐๐	๔๗๐,๐๐๐	๔๗๐,๐๐๐	๑	อ.วัฒนานคร
๒	โครงการแรลลี่ตามรอยพ่อ	๕๔๐,๐๐๐	๕๔๐,๐๐๐	๕๔๐,๐๐๐	๕๔๐,๐๐๐	๑	อ.วัฒนานคร
๓	โครงการแรลลี่ ๔ สิ่งศักดิ์ ๑ โบราณสถาน ๑ แหล่ง ธรรมชาติ	๑,๐๐๐,๐๐๐	๑,๐๐๐,๐๐๐	๑,๐๐๐,๐๐๐	๑,๐๐๐,๐๐๐	๑	อ.วัฒนานคร
๔	โครงการบริการแพทย์แผน ไทยเคลื่อนที่	๕๕๐,๐๐๐	๕๕๐,๐๐๐	๕๕๐,๐๐๐	๕๕๐,๐๐๐	๑	อ.วัฒนานคร
๕	โครงการปั่นจักรยานอ่างเก็บ น้ำท่ากระบาก ตำบลหนอง ตะเคียนบอน	๑๕๐,๐๐๐	๑๕๐,๐๐๐	๑๕๐,๐๐๐	๑๕๐,๐๐๐	๓	อบต.หนอง ตะเคียนบอน

แผนพัฒนาอำเภอวัฒนานคร ๔ ปี (พ.ศ. ๒๕๖๑-๒๕๖๔)

บัญชีรายการ ชุดโครงการ		งบประมาณดำเนินการ				แหล่งที่มาของ งบประมาณ (ให้ระบุเป็น หมายเลข)	หน่วย ดำเนินการ
		พ.ศ.๒๕๖๑	พ.ศ.๒๕๖๒	พ.ศ.๒๕๖๓	พ.ศ.๒๕๖๔		
๖	โครงการปั้นจักรยานอ่างเก็บ อ่างเก็บน้ำทับประดู่ ตำบลท่า เกวียน	๒๐๐,๐๐๐	๒๐๐,๐๐๐	๒๐๐,๐๐๐	๒๐๐,๐๐๐	๓	อบต.ท่าเกวียน
๗	โครงการปั้นจักรยานอ่างเก็บ อ่างเก็บน้ำคลองเกลือ ตำบล หนองหมากฝ้าย	๑๐๐,๐๐๐	๑๐๐,๐๐๐	๑๐๐,๐๐๐	๑๐๐,๐๐๐	๓	อบต.หนอง หมากฝ้าย
(กลยุทธ์ พัฒนาศักยภาพแหล่งท่องเที่ยวให้คงสภาพการเป็นแหล่งท่องเที่ยวที่สวยงาม)							
๑	โครงการปรับปรุงภูมิทัศน์ บริเวณรอบพระบรมราชานุ สาวรีย์สมเด็จพระนเรศวร มหาราช	๕๐๐,๐๐๐	๕๐๐,๐๐๐	๕๐๐,๐๐๐	๕๐๐,๐๐๐	๑	อ.วัฒนานคร
๒	โครงการปรับปรุงภูมิทัศน์ บริเวณปราสาทห้วยพะย ต.ผักชะ	๓๐๐,๐๐๐	๓๐๐,๐๐๐	๓๐๐,๐๐๐	๓๐๐,๐๐๐	๑	อ.วัฒนานคร
๓	โครงการปรับปรุงภูมิทัศน์ บริเวณโบราณสถานห้วยหิน สั่ว ม.๓ ต.ท่าเกวียน	๑๕๔,๐๐๐	๑๕๔,๐๐๐	๑๕๔,๐๐๐	๑๕๔,๐๐๐	๑	อ.วัฒนานคร
๔	โครงการปรับปรุงภูมิทัศน์ บริเวณโบราณสถานหนอง บอน ม.๑ ต.วัฒนานคร	๒๓๐,๐๐๐	๒๓๐,๐๐๐	๒๓๐,๐๐๐	๒๓๐,๐๐๐	๑	อ.วัฒนานคร
๕	โครงการปรับปรุงภูมิทัศน์ บริเวณวิหารหลวงพ่อขาว วัดนครธรรม ม.๔ ต.วัฒนานคร	๑๐๐,๐๐๐	๑๐๐,๐๐๐	๑๐๐,๐๐๐	๑๐๐,๐๐๐	๑	อ.วัฒนานคร
๖	โครงการปรับปรุงภูมิทัศน์อ่าง เก็บน้ำพระปรง ต.ช่องกุ่ม	๔๘๐,๐๐๐	๔๘๐,๐๐๐	๔๘๐,๐๐๐	๔๘๐,๐๐๐	๑	อ.วัฒนานคร
๗	โครงการปรับปรุงภูมิทัศน์อ่าง เก็บน้ำทับประดู่ ม.๑๐ ต.ท่าเกวียน	๒๕๐,๐๐๐	๒๕๐,๐๐๐	๒๕๐,๐๐๐	๒๕๐,๐๐๐	๓	อบต.ท่าเกวียน
๘	โครงการปรับปรุงภูมิทัศน์อ่าง เก็บน้ำช่องกล่ำบน ต.หนอง ตะเคียนบอน	๑๔๓,๐๐๐	๑๔๓,๐๐๐	๑๔๓,๐๐๐	๑๔๓,๐๐๐	๓	อบต.หนอง ตะเคียนบอน
๑๐	โครงการปรับปรุงภูมิทัศน์อ่าง เก็บน้ำคลองเกลือ ต.หนอง หมากฝ้าย	๑๕๖,๐๐๐	๑๕๖,๐๐๐	๑๕๖,๐๐๐	๑๕๖,๐๐๐	๓	อบต.หนอง หมากฝ้าย
รวมประเด็นยุทธศาสตร์ที่ ๒ จำนวน ๒๔ โครงการ		๗,๒๐๘,๐๐๐	๗,๒๐๘,๐๐๐	๗,๒๐๘,๐๐๐	๗,๒๐๘,๐๐๐		

❖ วิสัยทัศน์ : แหล่งพืชพลังงานอาหารปลอดภัยได้มาตรฐาน ยึดหลักปรัชญาเศรษฐกิจพอเพียง
และเมืองท่องเที่ยวเชิงนิเวศ เชื่อมโยงประวัติศาสตร์และวัฒนธรรมขอม

ประเด็นยุทธศาสตร์ที่ ๓ การพัฒนาคุณภาพชีวิต เสริมสร้างความเข้มแข็งหมู่บ้านตามแนวปรัชญาเศรษฐกิจพอเพียง

บัญชีรายการ ชุดโครงการ		งบประมาณดำเนินการ				แหล่งที่มาของ งบประมาณ (ให้ระบุเป็น หมายเลข)	หน่วย ดำเนินการ
		พ.ศ.๒๕๖๑	พ.ศ.๒๕๖๒	พ.ศ.๒๕๖๓	พ.ศ.๒๕๖๔		
(กลยุทธ์ พัฒนาระบบโครงสร้างพื้นฐานให้มีความสมบูรณ์เพื่อให้ประชาชนอำเภอวัฒนานครมีคุณภาพชีวิตที่ดีเป็นเมืองน่าอยู่)							
๑	โครงการก่อสร้างถนนลาดยาง แอลพีสต์ติกคอนกรีตและ หรือแคปชั่นภายในตำบล หนองหมากฝ้าย	๓,๐๐๐,๐๐๐	๓,๐๐๐,๐๐๐	๓,๐๐๐,๐๐๐	๓,๐๐๐,๐๐๐	๑	อ.วัฒนานคร
๒	โครงการก่อสร้างสะพาน คอนกรีตเสริมเหล็กตำบล หนองหมากฝ้ายเชื่อมต่อ ตำบลหนองน้ำใส	๗๐๐,๐๐๐	๗๐๐,๐๐๐	๗๐๐,๐๐๐	๗๐๐,๐๐๐	๑	อ.วัฒนานคร
๓	โครงการก่อสร้างถนน คอนกรีตเสริมเหล็กต่อจาก ถนน SML ตลอดสาย หมู่ที่ ๓ ตำบลหนองหมากฝ้าย	๕๐๐,๐๐๐	๕๐๐,๐๐๐	๕๐๐,๐๐๐	๕๐๐,๐๐๐	๑	อ.วัฒนานคร
๔	โครงการก่อสร้างถนนลาดยาง (สายบ้านโป่งคอมถึงบ้าน หนองดง) หมู่ที่ ๕ ตำบล ผักชะ	๓,๘๐๐,๐๐๐	๓,๘๐๐,๐๐๐	๓,๘๐๐,๐๐๐	๓,๘๐๐,๐๐๐	๑	อ.วัฒนานคร
๕	โครงการก่อสร้างถนนลาดยาง (บ้านเนินมะขาม – วังยาว เขตตำบลคลองทับจันทร์ อำเภออรัญประเทศ) หมู่ที่ ๙ ตำบลผักชะ	๕,๙๐๐,๐๐๐	๕,๙๐๐,๐๐๐	๕,๙๐๐,๐๐๐	๕,๙๐๐,๐๐๐	๑	อ.วัฒนานคร
๖	โครงการก่อสร้างถนนลาดยาง หรือคอนกรีต สายบ้าน ผู้ใหญ่ประเสริฐ หมู่ที่ ๗ ตำบลช่อกลุ่ม	๒,๐๐๐,๐๐๐	๒,๐๐๐,๐๐๐	๒,๐๐๐,๐๐๐	๒,๐๐๐,๐๐๐	๑	อ.วัฒนานคร
๗	โครงการขุดลอกขยายสระ หนองหัวช้าง หมู่ที่ ๔ ตำบล ช่อกลุ่ม	๒,๐๐๐,๐๐๐	๒,๐๐๐,๐๐๐	๒,๐๐๐,๐๐๐	๒,๐๐๐,๐๐๐	๑	อ.วัฒนานคร
๘	โครงการก่อสร้างฝายชะลอ น้ำ หมู่ที่ ๑๐ ตำบลหนอง ตะเคียนบอน	๒๐๐,๐๐๐	๒๐๐,๐๐๐	๒๐๐,๐๐๐	๒๐๐,๐๐๐	๑	อ.วัฒนานคร

บัญชีรายการ ชุดโครงการ		งบประมาณดำเนินการ				แหล่งที่มาของ งบประมาณ (ให้ระบุเป็น หมายเลข)	หน่วย ดำเนินการ
		พ.ศ.๒๕๖๑	พ.ศ.๒๕๖๒	พ.ศ.๒๕๖๓	พ.ศ.๒๕๖๔		
๙	โครงการก่อสร้างถนน คอนกรีตเสริมเหล็ก พร้อมวางระบายน้ำ เส้นซอยนามัย หมู่ที่ ๑ ตำบลห้วยโจด	๕๐๐,๐๐๐	๕๐๐,๐๐๐	๕๐๐,๐๐๐	๕๐๐,๐๐๐	๑	อ.วัฒนานคร
๑๐	โครงการก่อสร้างถนน คอนกรีตเสริมเหล็ก หมู่ที่ ๒ ตำบลห้วยโจด	๑,๓๐๐,๐๐๐	๑,๓๐๐,๐๐๐	๑,๓๐๐,๐๐๐	๑,๓๐๐,๐๐๐	๑	อ.วัฒนานคร
๑๑	โครงการก่อสร้าง ถนนลาดยางแบบ Asphaltic Concrete เส้นหมู่ที่ ๒ ตำบลห้วย โจด เชื่อม หมู่ที่ ๖ ตำบลโนนหมากเค็ง	๒๕,๐๐๐,๐๐๐	๒๕,๐๐๐,๐๐๐	๒๕,๐๐๐,๐๐๐	๒๕,๐๐๐,๐๐๐	๑	อ.วัฒนานคร
๑๒	โครงการก่อสร้างถนน คอนกรีตเสริมเหล็ก หมู่ที่ ๑ ตำบลหนอง แวง	๓๐๐,๐๐๐	๓๐๐,๐๐๐	๓๐๐,๐๐๐	๓๐๐,๐๐๐	๑	อ.วัฒนานคร
๑๓	โครงการก่อสร้างฝาย น้ำล้น หมู่ที่ ๔ ตำบล หนองแวง	๑,๕๐๐,๐๐๐	๑,๕๐๐,๐๐๐	๑,๕๐๐,๐๐๐	๑,๕๐๐,๐๐๐	๑	อ.วัฒนานคร
๑๔	โครงการก่อสร้างเขื่อน กั้นลึงบริเวณห้วย คลองมะโหด หมู่ที่ ๖ ตำบลหนองแวง	๕๐๐,๐๐๐	๕๐๐,๐๐๐	๕๐๐,๐๐๐	๕๐๐,๐๐๐	๑	อ.วัฒนานคร
๑๕	โครงการขุดลอกคลอง ห้วยพรหมโหดเล็ก หมู่ ที่ ๑, ๔, ๕, และ ๖ ตำบลหนองแวง	๑,๐๐๐,๐๐๐	๑,๐๐๐,๐๐๐	๑,๐๐๐,๐๐๐	๑,๐๐๐,๐๐๐	๑	อ.วัฒนานคร
๑๖	โครงการก่อสร้าง ถนนลาดยางแบบ แอสฟัลต์ คอนกรีต ระหว่างหมู่ที่ ๒ เชื่อม หมู่ที่ ๑๔ ตำบล แซร์อ้อ	๓,๒๐๐,๐๐๐	๓,๒๐๐,๐๐๐	๓,๒๐๐,๐๐๐	๓,๒๐๐,๐๐๐	๑	อ.วัฒนานคร

แผนพัฒนาอำเภอวัฒนานคร ๔ ปี (พ.ศ. ๒๕๖๑-๒๕๖๔)

บัญชีรายการ ชุดโครงการ		งบประมาณดำเนินการ				แหล่งที่มาของ งบประมาณ (ให้ระบุเป็น หมายเลข)	หน่วย ดำเนินการ
		พ.ศ.๒๕๖๑	พ.ศ.๒๕๖๒	พ.ศ.๒๕๖๓	พ.ศ.๒๕๖๔		
๑๗	โครงการปรับปรุงถนน คอนกรีตเป็นถนนแอส ฟัลต์คอนกรีต หมู่ที่ ๒ เชื่อมหมู่ที่ ๑๑ ตำบล แซร์อ้อ	๑,๕๐๐,๐๐๐	๑,๕๐๐,๐๐๐	๑,๕๐๐,๐๐๐	๑,๕๐๐,๐๐๐	๑	อ.วัฒนานคร
๑๘	โครงการซ่อมแซม ถนนลาดยางแบบเดิม เคฟซีล เป็นแบบแอส ฟัลต์คอนกรีต หมู่ที่ ๙ ตำบลแซร์อ้อ	๑๐,๐๐๐,๐๐๐	๑๐,๐๐๐,๐๐๐	๑๐,๐๐๐,๐๐๐	๑๐,๐๐๐,๐๐๐	๑	อ.วัฒนานคร
๑๙	โครงการก่อสร้าง ถนนลาดยาง ชนิด แอสฟัลติก หมู่ที่ ๓ ตำบลช่องกุ่ม	๘๕๐,๐๐๐	๘๕๐,๐๐๐	๘๕๐,๐๐๐	๘๕๐,๐๐๐	๓	อบต.ช่องกุ่ม
๒๐	โครงการปรับปรุง ระบบน้ำประปาดื่มได้ หมู่ที่ ๘ ตำบลช่องกุ่ม	๑,๐๐๐,๐๐๐	๑,๐๐๐,๐๐๐	๑,๐๐๐,๐๐๐	๑,๐๐๐,๐๐๐	๓	อบต.ช่องกุ่ม
๒๑	โครงการขยายเขต ไฟฟ้าแรงต่ำ ซอย ๔ ซอย ๕ หมู่ที่ ๑ ตำบล หนองหมากฝ้าย	๕๐,๐๐๐	๕๐,๐๐๐	๕๐,๐๐๐	๕๐,๐๐๐	๑	อบต.หนอง หมากฝ้าย
๒๒	โครงการก่อสร้าง ประปาหมู่บ้าน หมู่ที่ ๗ ตำบลหนองหมาก ฝ้าย	๔,๐๐๐,๐๐๐	๔,๐๐๐,๐๐๐	๔,๐๐๐,๐๐๐	๔,๐๐๐,๐๐๐	๑	อบต.หนอง หมากฝ้าย
๒๓	โครงการก่อสร้างถนน ทางน้ำล้นตรงหัว สะพานเข้าหนองตา กลาง	๕,๐๐๐,๐๐๐	๕,๐๐๐,๐๐๐	๕,๐๐๐,๐๐๐	๕,๐๐๐,๐๐๐	๓	อบต.หนอง หมากฝ้าย
๒๔	โครงการยกระดับถนน ลูกรัง (สายสุวรรณสร- บ้านกุดกล้า) หมู่ที่ ๑๐ ตำบลผักชะ	๓๐๐,๐๐๐	๓๐๐,๐๐๐	๓๐๐,๐๐๐	๓๐๐,๐๐๐	๓	อบต.ผักชะ

บัญชีรายการ ชุดโครงการ		งบประมาณดำเนินการ				แหล่งที่มาของ งบประมาณ (ให้ระบุเป็น หมายเลข)	หน่วย ดำเนินการ
		พ.ศ.๒๕๖๑	พ.ศ.๒๕๖๒	พ.ศ.๒๕๖๓	พ.ศ.๒๕๖๔		
๒๕	โครงการก่อสร้างถนน คอนกรีตเสริมเหล็ก ระยะทาง ๒,๐๐๐ เมตร หมู่ที่ ๕ ตำบล หนองตะเคียนบอน	๔,๐๐๐,๐๐๐	๔,๐๐๐,๐๐๐	๔,๐๐๐,๐๐๐	๔,๐๐๐,๐๐๐	๓	อบต.หนอง ตะเคียนบอน
๒๖	โครงการก่อสร้างถนน ดินลูกรัง ระยะทาง ๓,๐๐๐ เมตร หมู่ที่ ๙ ตำบลหนองตะเคียน บอน	๔๐๐,๐๐๐	๔๐๐,๐๐๐	๔๐๐,๐๐๐	๔๐๐,๐๐๐	๓	อบต.หนอง ตะเคียนบอน
๒๗	โครงการก่อสร้างถนน คอนกรีตเสริมเหล็ก หมู่ที่ ๖ ตำบลห้วยโจด	๔๔๐,๐๐๐	๔๔๐,๐๐๐	๔๔๐,๐๐๐	๔๔๐,๐๐๐	๓	อบต.ห้วยโจด
๒๘	โครงการซ่อมแซมถนน ลูกรัง หมู่ที่ ๑ - ๗ ตำบลห้วยโจด	๑,๕๐๐,๐๐๐	๑,๕๐๐,๐๐๐	๑,๕๐๐,๐๐๐	๑,๕๐๐,๐๐๐	๓	อบต.ห้วยโจด
๒๙	โครงการขยายเขต ประปา หมู่ที่ ๑ - ๗ ตำบลห้วยโจด	๕๐๐,๐๐๐	๕๐๐,๐๐๐	๕๐๐,๐๐๐	๕๐๐,๐๐๐	๓	อบต.ห้วยโจด
๓๐	โครงการปรับปรุง ระบบประปา ตำบล หนองแวง	๓๐๐,๐๐๐	๓๐๐,๐๐๐	๓๐๐,๐๐๐	๓๐๐,๐๐๐	๓	อบต.หนองแวง
๓๑	โครงการติดตั้งไฟฟ้า รายทางภายในหมู่บ้าน หมู่ที่ ๑ - ๗ ตำบล หนองแวง	๗๐,๐๐๐	๗๐,๐๐๐	๗๐,๐๐๐	๗๐,๐๐๐	๓	อบต.หนองแวง
๓๒	โครงการซ่อมแซมถนน ลูกรัง หมู่ที่ ๑๔ ตำบล แซร์อ	๕๐๐,๐๐๐	๕๐๐,๐๐๐	๕๐๐,๐๐๐	๕๐๐,๐๐๐	๓	อบต.แซร์อ
๓๓	โครงการซ่อมแซมถนน คอนกรีตเสริมเหล็ก หมู่ที่ ๗ ตำบลแซร์อ	๒๔,๐๐๐	๒๔,๐๐๐	๒๔,๐๐๐	๒๔,๐๐๐	๓	อบต.แซร์อ
๓๔	โครงการก่อสร้างถนน คอนกรีตเสริมเหล็ก หมู่ที่ ๑๓ ตำบล แซร์อ	๖๐๐,๐๐๐	๖๐๐,๐๐๐	๖๐๐,๐๐๐	๖๐๐,๐๐๐	๓	อบต.แซร์อ

แผนพัฒนาอำเภอวัฒนานคร ๔ ปี (พ.ศ. ๒๕๖๑-๒๕๖๔)

บัญชีรายการ ชุดโครงการ		งบประมาณดำเนินการ				แหล่งที่มาของ งบประมาณ (ให้ระบุเป็น หมายเลข)	หน่วย ดำเนินการ
		พ.ศ.๒๕๖๑	พ.ศ.๒๕๖๒	พ.ศ.๒๕๖๓	พ.ศ.๒๕๖๔		
(กลยุทธ์ ส่งเสริมความรู้ อาชีพ และการดำเนินชีวิตของประชาชนให้พึ่งพาตนเองตามหลักปรัชญาเศรษฐกิจพอเพียง)							
๑	โครงการส่งเสริมกลุ่มอาชีพเพื่อการเกษตรกลุ่มผู้ปลูกข้าวอินทรีย์อำเภอวัฒนานคร	๑,๐๐๐,๐๐๐	๑,๐๐๐,๐๐๐	๑,๐๐๐,๐๐๐	๑,๐๐๐,๐๐๐	๑	อ.วัฒนานคร
๒	โครงการอบรมส่งเสริมอาชีพ กลุ่มสตรีและกลุ่มแม่บ้าน อำเภอวัฒนานคร	๕๐๐,๐๐๐	๕๐๐,๐๐๐	๕๐๐,๐๐๐	๕๐๐,๐๐๐	๑	อ.วัฒนานคร
๓	โครงการเพิ่มประสิทธิภาพกลุ่มสินค้าหนึ่งตำบลหนึ่งผลิตภัณฑ์อำเภอวัฒนานคร	๒๒๐,๐๐๐	๒๒๐,๐๐๐	๒๒๐,๐๐๐	๒๒๐,๐๐๐	๑	อ.วัฒนานคร
๕	โครงการส่งเสริมพัฒนาต้นแบบตามปรัชญาเศรษฐกิจพอเพียงอำเภอวัฒนานคร	๕๕๐,๐๐๐	๕๕๐,๐๐๐	๕๕๐,๐๐๐	๕๕๐,๐๐๐	๑	อ.วัฒนานคร
๖	โครงการส่งเสริมการเกษตรแบบไร่นาสวนผสมทฤษฎีใหม่ตำบลหนองตะเคียนบอน	๑๐๐,๐๐๐	๑๐๐,๐๐๐	๑๐๐,๐๐๐	๑๐๐,๐๐๐	๑	อ.วัฒนานคร
๗	โครงการส่งเสริมการแปรรูปผลผลิต ตำบลหนองตะเคียนบอน	๑๐๐,๐๐๐	๑๐๐,๐๐๐	๑๐๐,๐๐๐	๑๐๐,๐๐๐	๑	อ.วัฒนานคร
๘	โครงการฝึกอบรมและส่งเสริมอาชีพด้านการทำปุ๋ยหมักชีวภาพให้แก่ประชาชน	๓๓๐,๐๐๐	๓๓๐,๐๐๐	๓๓๐,๐๐๐	๓๓๐,๐๐๐	๑	อ.วัฒนานคร
๙	โครงการส่งเสริมอาชีพการทอผ้าไหมพื้นตำบลแซร์อ	๑๕๐,๐๐๐	๑๕๐,๐๐๐	๑๕๐,๐๐๐	๑๕๐,๐๐๐	๑	อ.วัฒนานคร

แผนพัฒนาอำเภอวัฒนานคร ๔ ปี (พ.ศ. ๒๕๖๑-๒๕๖๔)

บัญชีรายการ ชุดโครงการ		งบประมาณดำเนินการ				แหล่งที่มาของ งบประมาณ (ให้ระบุเป็น หมายเลข)	หน่วย ดำเนินการ
		พ.ศ.๒๕๖๑	พ.ศ.๒๕๖๒	พ.ศ.๒๕๖๓	พ.ศ.๒๕๖๔		
๑๐	โครงการฝึกอบรม หลักสูตร วิชาช่าง ก่อสร้างเพื่อยกระดับ ฝีมือให้กับคนในชุมชน ตำบลหนองหมากฝ้าย	๖๐,๐๐๐	๖๐,๐๐๐	๖๐,๐๐๐	๖๐,๐๐๐	๓	อบต.หนอง หมากฝ้าย
๑๑	โครงการสนับสนุน กลุ่มอาชีพ ๓ กลุ่ม (กลุ่มขนมอบ กลุ่มทอ เสื่อ และกลุ่มจักร สาน) หมู่ที่ ๒ ตำบล หนองหมากฝ้าย	๑๐,๐๐๐	๑๐,๐๐๐	๑๐,๐๐๐	๑๐,๐๐๐	๓	อบต.หนอง หมากฝ้าย
๑๒	โครงการส่งเสริมกลุ่ม เกษตรกร ตำบลผักขะ	๑๐๐,๐๐๐	๑๐๐,๐๐๐	๑๐๐,๐๐๐	๑๐๐,๐๐๐	๓	อบต.ผักขะ
๑๓	โครงการเศรษฐกิจ พอเพียงตามแนว พระราชดำริของ พระบาทสมเด็จพระ เจ้าอยู่หัวฯ ตำบลผักขะ	๒๐,๐๐๐	๒๐,๐๐๐	๒๐,๐๐๐	๒๐,๐๐๐	๓	อบต.ผักขะ
๑๔	โครงการส่งเสริมการ เลี้ยงไก่พันธุ์ไข่ ตำบล วัฒนานคร	๕๐,๐๐๐	๕๐,๐๐๐	๕๐,๐๐๐	๕๐,๐๐๐	๓	อบต.วัฒนานคร
๑๕	โครงการส่งเสริมอาชีพ กลุ่มสตรี ผู้สูงอายุ ผู้ พิการ หมู่ที่ ๙ ตำบล ช่องกุ่ม	๕๐,๐๐๐	๕๐,๐๐๐	๕๐,๐๐๐	๕๐,๐๐๐	๓	อบต.ช่องกุ่ม
๑๖	โครงการส่งเสริมกลุ่ม อาชีพทำพวงหรีด ดอกไม้จันทน์ ตำบลช่อง กุ่ม	๔๐,๐๐๐	๔๐,๐๐๐	๔๐,๐๐๐	๔๐,๐๐๐	๓	อบต.ช่องกุ่ม
๑๗	โครงการอบรม หลักสูตรปรัชญา เศรษฐกิจพอเพียงร่ม เกล้าเรียนรู้ ๑๓ ฐาน	๒๐,๐๐๐	๒๐,๐๐๐	๒๐,๐๐๐	๒๐,๐๐๐	๓	อบต.หนอง ตะเคียนบอน
๑๘	โครงการกลุ่มแม่บ้าน ปลูกหมอนเลี้ยงไหม เพื่อการผลิต หมู่ที่ ๘	๔๐,๐๐๐	๔๐,๐๐๐	๔๐,๐๐๐	๔๐,๐๐๐	๓	อบต.หนอง ตะเคียนบอน

แผนพัฒนาอำเภอวัฒนานคร ๔ ปี (พ.ศ. ๒๕๖๑-๒๕๖๔)

บัญชีรายการ ชุดโครงการ		งบประมาณดำเนินการ				แหล่งที่มาของ งบประมาณ (ให้ระบุเป็น หมายเลข)	หน่วย ดำเนินการ
		พ.ศ.๒๕๖๑	พ.ศ.๒๕๖๒	พ.ศ.๒๕๖๓	พ.ศ.๒๕๖๔		
๑๙	โครงการส่งเสริม วิชาชีพเกษตรกรรม ตามปรัชญาเศรษฐกิจ พอเพียง	๓๐,๐๐๐	๓๐,๐๐๐	๓๐,๐๐๐	๓๐,๐๐๐	๓	อบต.ห้วยโจด
๒๐	โครงการส่งเสริมการ ปลูกพืชสมุนไพร ตำบลห้วยโจด	๕๐,๐๐๐	๕๐,๐๐๐	๕๐,๐๐๐	๕๐,๐๐๐	๓	อบต.ห้วยโจด
๒๑	โครงการส่งเสริมอาชีพ ให้กับประชาชน ตำบล หนองแวง	๓๕๐,๐๐๐	๓๕๐,๐๐๐	๓๕๐,๐๐๐	๓๕๐,๐๐๐	๓	อบต.หนองแวง
๒๒	โครงการจัดซื้อเมล็ด พันธุ์ข้าวหอมมะลิและ ข้าวขาวตาแห้งให้ เกษตรกร ตำบลหนอง แวง	๑๐๐,๐๐๐	๑๐๐,๐๐๐	๑๐๐,๐๐๐	๑๐๐,๐๐๐	๓	อบต.หนองแวง
๒๓	โครงการส่งเสริมการ ปลูกผักปลอดสารพิษ ให้กับโรงเรียนภายใน ตำบลหนองแวง	๑๐๐,๐๐๐	๑๐๐,๐๐๐	๑๐๐,๐๐๐	๑๐๐,๐๐๐	๓	อบต.หนองแวง
๒๔	โครงการส่งเสริมการ เลี้ยงไก่พันธุ์ไข่ ตำบล แซร์อ้อ	๑๐๐,๐๐๐	๑๐๐,๐๐๐	๑๐๐,๐๐๐	๑๐๐,๐๐๐	๓	อบต.แซร์อ้อ
๒๕	โครงการส่งเสริมอาชีพ การทำเฟอร์นิเจอร์ต่อ ไม้และการเลี้ยงแมลง หมูที่ ๗ ตำบลแซร์อ้อ	๓๐,๐๐๐	๓๐,๐๐๐	๓๐,๐๐๐	๓๐,๐๐๐	๓	อบต.แซร์อ้อ
(กลยุทธ์ ส่งเสริมอาชีพ การมีงานทำรวมถึงพื้นที่เขตเศรษฐกิจพิเศษ)							
๑	โครงการ ประชาสัมพันธ์ให้ ความรู้ประชาชนใน เขตพัฒนาเศรษฐกิจ พิเศษ ตำบลผักขะ	๒๐๐,๐๐๐	๒๐๐,๐๐๐	๒๐๐,๐๐๐	๒๐๐,๐๐๐	๑	อ.วัฒนานคร
๒	โครงการจัดอบรม อาชีพ OTOP ตำบล ผักขะ	๑๐๐,๐๐๐	๑๐๐,๐๐๐	๑๐๐,๐๐๐	๑๐๐,๐๐๐	๑	อ.วัฒนานคร
๓	โครงการส่งเสริมอาชีพ กลุ่มจักรสาน ตำบล ผักขะ	๕๐,๐๐๐	๕๐,๐๐๐	๕๐,๐๐๐	๕๐,๐๐๐	๓	อบต.ผักขะ

แผนพัฒนาอำเภอวัฒนานคร ๔ ปี (พ.ศ. ๒๕๖๑-๒๕๖๔)

บัญชีรายการ ชุดโครงการ		งบประมาณดำเนินการ				แหล่งที่มาของ งบประมาณ (ให้ระบุเป็น หมายเลข)	หน่วย ดำเนินการ
		พ.ศ.๒๕๖๑	พ.ศ.๒๕๖๒	พ.ศ.๒๕๖๓	พ.ศ.๒๕๖๔		
๔	โครงการส่งเสริมและ สนับสนุนการเกษตร ปลอดภัย ตำบล ผักชะ	๑๐๐,๐๐๐	๑๐๐,๐๐๐	๑๐๐,๐๐๐	๑๐๐,๐๐๐	๓	อบต.ผักชะ
(กลยุทธ์ ส่งเสริมการมีส่วนร่วมของประชาชนในการอนุรักษ์ ฟื้นฟู และใช้ประโยชน์ทรัพยากรธรรมชาติและสิ่งแวดล้อม)							
๑	โครงการส่งเสริมและ อนุรักษ์ฟื้นฟู สิ่งแวดล้อมและ ทรัพยากรธรรมชาติ ตำบลวัฒนานคร	๑๕๐,๐๐๐	๑๕๐,๐๐๐	๑๕๐,๐๐๐	๑๕๐,๐๐๐	๑	อ.วัฒนานคร
๒	โครงการปลูกหญ้า แฝกตามพระราชดำริ อำเภอวัฒนานคร	๕๐,๐๐๐	๕๐,๐๐๐	๕๐,๐๐๐	๕๐,๐๐๐	๑	อ.วัฒนานคร
๓	โครงการคลองสวย น้ำใส คนไทยมี ความสุข ตำบลห้วย โจด	๕๐,๐๐๐	๕๐,๐๐๐	๕๐,๐๐๐	๕๐,๐๐๐	๑	อ.วัฒนานคร
๔	โครงการอนุรักษ์ พันธุกรรมพืชอัน เนื่องมาจาก พระราชดำริสมเด็จพระ เทพรัตนราชสุดา สยามบรมกุมารี (อพ.สธ) ตำบลหนอง แวง	๕๐,๐๐๐	๕๐,๐๐๐	๕๐,๐๐๐	๕๐,๐๐๐	๑	อ.วัฒนานคร
๕	โครงการส่งเสริมการ อนุรักษ์ ทรัพยากรธรรมชาติ สนับสนุนการปลูกป่า ฟื้นฟูพร้อมทั้งปรับปรุง ภูมิทัศน์ ตำบลหนอง แวง	๘๐๐,๐๐๐	๘๐๐,๐๐๐	๘๐๐,๐๐๐	๘๐๐,๐๐๐	๑	อ.วัฒนานคร
๖	โครงการจัดกิจกรรม การอบรมเพื่ออนุรักษ์ ป้องกัน และอนุรักษ์ ทรัพยากรธรรมชาติ และสิ่งแวดล้อม	๓,๐๐๐	๓,๐๐๐	๓,๐๐๐	๓,๐๐๐	๓	อบต.ช่องกุ่ม

บัญชีรายการ ชุดโครงการ		งบประมาณดำเนินการ				แหล่งที่มาของ งบประมาณ (ให้ระบุเป็น หมายเลข)	หน่วย ดำเนินการ
		พ.ศ.๒๕๖๑	พ.ศ.๒๕๖๒	พ.ศ.๒๕๖๓	พ.ศ.๒๕๖๔		
๗	โครงการส่งเสริมการ ปลูกไม้ยืนต้น	๘๐,๐๐๐	๘๐,๐๐๐	๘๐,๐๐๐	๘๐,๐๐๐	๓	อบต.ช่องกุ่ม
๘	โครงการฟื้นฟู ทรัพยากรธรรมชาติ และสิ่งแวดล้อม	๑๐๐,๐๐๐	๑๐๐,๐๐๐	๑๐๐,๐๐๐	๑๐๐,๐๐๐	๓	อบต.ช่องกุ่ม
๙	โครงการปลูกป่าชุมชน เฉลิมพระเกียรติ	๒๐,๐๐๐	๒๐,๐๐๐	๒๐,๐๐๐	๒๐,๐๐๐	๓	อบต.พัฒนานคร
๑๐	โครงการร่วมใจภักดิ์ รักษพื้นที่สีเขียว	๕๐,๐๐๐	๕๐,๐๐๐	๕๐,๐๐๐	๕๐,๐๐๐	๓	อบต.หนอง ตะเคียนบอน
๑๑	โครงการปลูกป่า ตำบลห้วยโจด	๒๐,๐๐๐	๒๐,๐๐๐	๒๐,๐๐๐	๒๐,๐๐๐	๓	อบต.ห้วยโจด
๑๒	โครงการประเทศไทย ไร้ขยะมูลฝอยของ ตำบลหนองแวง	๑๐๐,๐๐๐	๑๐๐,๐๐๐	๑๐๐,๐๐๐	๑๐๐,๐๐๐	๓	อบต.หนองแวง
๑๓	โครงการพัฒนา สิ่งแวดล้อมและ ปรับปรุงภูมิทัศน์ ภายในตำบลหนองแวง	๒๐๐,๐๐๐	๒๐๐,๐๐๐	๒๐๐,๐๐๐	๒๐๐,๐๐๐	๓	อบต.หนองแวง
รวม ประเด็นยุทธศาสตร์ที่ ๓ จำนวน ๗๖ โครงการ		๘๘,๕๗๗,๐๐๐	๘๘,๕๗๗,๐๐๐	๘๘,๕๗๗,๐๐๐	๘๘,๕๗๗,๐๐๐		

ภาคผนวก

- คำสั่งแต่งตั้งคณะกรรมการบริหารงานอำเภอ (กบอ.)
- รายงานการประชุมคณะกรรมการบริหารงานอำเภอ (กบอ.) ที่รับรองและประกาศใช้
แผนพัฒนาอำเภอ ๔ ปี (พ.ศ.๒๕๖๑ - ๒๕๖๔)



คำสั่งอำเภอวัฒนานคร

ที่ ๓๒๐/ ๒๕๕๙

เรื่อง แต่งตั้งคณะกรรมการบริหารงานอำเภอ (กบอ) ประจำปี ๒๕๕๙

.....

ตามที่ คณะรักษาความสงบแห่งชาติ ได้มีนโยบาย ประกาศ หรือคำสั่งในการบริหารราชการ และแก้ไขปัญหาความไม่สงบเรียบร้อยภายในประเทศ รวมทั้งการนำความสงบสุขกลับคืนสู่ประชาชน โดยมอบหมายภารกิจให้กระทรวงมหาดไทย กรมการปกครอง จังหวัด และอำเภอ ดำเนินการตามนโยบาย ภารกิจ ด้านต่างๆ รวมทั้งภารกิจการจัดทำแผนพัฒนาอำเภอ ให้มีความเหมาะสมกับศักยภาพพื้นที่และความ ต้องการของประชาชน นั้น

เพื่อให้อำเภอสามารถดำเนินการตามภารกิจต่างๆ ที่ได้รับมอบหมายข้างต้นให้เกิดผลสำเร็จเป็น รูปธรรมและสามารถดูแลแก้ไขปัญหาในระดับพื้นที่ได้อย่างทั่วถึง เป็นที่พึงพอใจของประชาชน จึงขอแต่งตั้ง คณะกรรมการบริหารงานอำเภอ (กบอ.) ดังนี้

- | | |
|--|---------------|
| ๑) นายอำเภอวัฒนานคร | ประธานกรรมการ |
| ๒) ปลัดอำเภอ หัวหน้ากลุ่มงานบริหารงานปกครอง | กรรมการ |
| ๓) ผู้บังคับฝูงบิน ๒๐๖ วัฒนานคร | กรรมการ |
| ๔) ผู้บังคับกองพันทหารราบที่ ๒ กรมทหารราบที่ ๑๒ รักษาพระองค์ | กรรมการ |
| ๕) ผู้แทนกองกำลังบูรพา | กรรมการ |
| ๖) ผู้บังคับหน่วยพัฒนาการเคลื่อนที่ ๑๒ | กรรมการ |
| ๗) ผู้บังคับหน่วยส่งเสริมการเกษตรและสหกรณ์ที่ ๑ | กรรมการ |
| ๘) ผู้กำกับการสถานีตำรวจภูธรวัฒนานคร | กรรมการ |
| ๙) ผู้กำกับการสถานีตำรวจภูธรหนองหมากฝ้าย | กรรมการ |
| ๑๐) ผู้กำกับการสถานีตำรวจภูธรบ้านทับใหม่ | กรรมการ |
| ๑๑) รองอธิการบดีฝ่ายวิทยาเขตสระแก้ว มหาวิทยาลัยบูรพา | กรรมการ |
| ๑๒) ผู้อำนวยการวิทยาลัยเทคนิคสระแก้ว | กรรมการ |
| ๑๓) ผู้อำนวยการศูนย์การศึกษาอกระบบและ | กรรมการ |
| การศึกษาตามอัธยาศัยอำเภอวัฒนานคร | |
| ๑๔) ผู้อำนวยการโรงพยาบาลวัฒนานคร | กรรมการ |
| ๑๕) ผู้อำนวยการโรงพยาบาลจิตเวชสระแก้วราชนครินทร์ | กรรมการ |
| ๑๖) สาธารณสุขอำเภอวัฒนานคร | กรรมการ |
| ๑๗) พัฒนาการอำเภอวัฒนานคร | กรรมการ |
| ๑๘) เกษตรอำเภอวัฒนานคร | กรรมการ |
| ๑๙) ท้องถิ่นอำเภอวัฒนานคร | กรรมการ |
| ๒๐) สัสดีอำเภอวัฒนานคร | กรรมการ |
| ๒๑) ปศุสัตว์อำเภอวัฒนานคร | กรรมการ |

/๒๒) ประมง...

๒๒) ประมงวัฒนานคร	กรรมการ
๒๓) วัฒนธรรมอำเภอวัฒนานคร	กรรมการ
๒๔) สรรพกรอำเภอวัฒนานคร	กรรมการ
๒๕) เจ้าพนักงานที่ดินอำเภอวัฒนานคร	กรรมการ
๒๖) หัวหน้าหน่วยควบคุมโรคติดต่ออำเภอวัฒนานคร	กรรมการ
๒๗) เจ้าหน้าที่การกีฬาและนันทนาการอำเภอวัฒนานคร	กรรมการ
๒๘) ผู้จัดการไฟฟ้าส่วนภูมิภาคอำเภอวัฒนานคร	กรรมการ
๒๙) ผู้จัดการการประปาส่วนภูมิภาค สาขาวัฒนานคร	กรรมการ
๓๐) ผู้จัดการ ธกส. สาขาวัฒนานคร	กรรมการ
๓๑) ผู้จัดการธนาคารออมสิน สาขาวัฒนานคร	กรรมการ
๓๒) นายกเทศมนตรีตำบลวัฒนานคร	กรรมการ
๓๓) นายกองค์การบริหารส่วนตำบลทุกแห่ง	กรรมการ
๓๔) ประธานชมรมกำนัน ผู้ใหญ่บ้าน อำเภอวัฒนานคร	กรรมการ
๓๕) นายศุภชัย ยุทธาวาร ประธานชมรมพ่อค้าอำเภอวัฒนานคร	กรรมการ
๓๖) นายเศรษฐพงษ์ เบญจศิริวรรณ (ผู้แทนภาคประชาสังคม)	กรรมการ
๓๗) นายประยูร สมสอาด (ผู้แทนภาคประชาชน)	กรรมการ
๓๘) ปลัดอำเภอ ผู้รับผิดชอบงานสำนักงานอำเภอ	กรรมและเลขานุการ

มีหน้าที่

๑) เป็นกลไกขับเคลื่อนหลักในระดับอำเภอ ด้านงานนโยบาย ข้อสั่งการ โดยการประสานความร่วมมือทุกภาคส่วน เพื่อให้ได้มาซึ่งแผนพัฒนาอำเภอ แผนความต้องการของอำเภอ และแผนปฏิบัติการประจำปี ให้เกิดผลสำเร็จเป็นรูปธรรม และสามารถดูแลแก้ไขปัญหาในระดับพื้นที่ได้อย่างทั่วถึง เป็นที่พึงพอใจของประชาชน

๒) อำนวยการบริหารราชการอำเภอ โดยนำแผนพัฒนาอำเภอ แผนความต้องการของอำเภอ และแผนปฏิบัติการประจำปีไปสู่การปฏิบัติ รวมทั้งติดตามผลการดำเนินงาน เพื่อพัฒนาและแก้ไขในพื้นที่อย่างยั่งยืน

๓) พิจารณาให้ความเห็นชอบและอนุมัติโครงการต่างๆ ตามนโยบาย ภารกิจที่เกี่ยวข้อง

๔) จัดส่งแผนพัฒนาอำเภอ แผนความต้องการของอำเภอให้จังหวัดเพื่อนำไปใช้เป็นข้อมูลในการจัดทำแผนจังหวัด และแผนปฏิบัติการประจำปีของจังหวัด

สั่ง ณ วันที่ ๔ เดือน พฤษภาคม พ.ศ. ๒๕๕๙



(นายวุฒินัย สวัสดิ์สินธุนาท)

นายอำเภอวัฒนานคร

รายงานการประชุมคณะกรรมการบริหารงานอำเภอ (กบอ.)

ครั้งที่ ๑/๒๕๕๙

วันอังคารที่ ๑๗ พฤษภาคม ๒๕๕๙ เวลา ๐๙.๓๐ น.

ณ ห้องประชุมอำเภอวัฒนานคร ชั้น ๒

.....

รายชื่อผู้มาประชุม

- | | |
|-----------------------------------|---|
| ๑. นายวุฒินัย สวัสดิ์นันท | นายอำเภอวัฒนานคร |
| ๒. น.อ.กฤษดา เมืองนารถ | ผู้บังคับฝูงบิน ๒๐๖ วัฒนานคร |
| ๓. ร.ท.วิจารย์ สิทธิพล | (แทน) ผู้บัญชาการกองกำลังบูรพา |
| ๔. ร.อ.ไมตรี ชันทะชา | (แทน) ผู้บังคับกองพันทหารราบที่ ๒ |
| | กรมทหารราบที่ ๑๒ รักษาพระองค์ |
| ๕. พ.ต.อ.คงชาติ ทรงสุภาพ | ผู้กำกับการสถานีตำรวจภูธรวัฒนานคร |
| ๖. พ.ต.ท.ธิตินันท์ กันพิภ | (แทน) ผู้กำกับการสถานีตำรวจภูธรหนองหมกฝ้าย |
| ๗. พ.ต.ท.รชต เอยเจริญ | สารวัตรใหญ่สถานีตำรวจภูธรบ้านทับใหม่ |
| ๘. นายเกียรติ รัตนประทีป | ท้องถิ่นอำเภอวัฒนานคร |
| ๙. นายเผด็จ วัชรศาตรา | เกษตรอำเภอวัฒนานคร |
| ๑๐. นายทวนทอง อาจรักษา | ปศุสัตว์อำเภอวัฒนานคร |
| ๑๑. นายภูซังค์ วิเศษสิทธิราษฎร์ | เจ้าพนักงานที่ดินอำเภอวัฒนานคร |
| ๑๒. นายรักศักดิ์ อ่อนทรง | สาธารณสุขอำเภอวัฒนานคร |
| ๑๓. นางกัญญา สุนทรวัฒน์ | พัฒนาการอำเภอวัฒนานคร |
| ๑๔. พ.ต.ศิริโชค ศิริวรรณ | สัสดีอำเภอวัฒนานคร |
| ๑๕. นายเจษฎา ลัมเจริญ | (แทน) สรรพากรอำเภอวัฒนานคร |
| ๑๖. นายศุภณัฐ ผลลำไย | เจ้าหน้าที่การกีฬาและนันทนาการ |
| | อำเภอวัฒนานคร |
| ๑๗. นายชัยยงค์ กุหลาบ | หัวหน้าหน่วยควบคุมโรคติดต่อโดยแมลงที่ ๖.๒.๓ |
| ๑๘. นายไพศาล ยิ้มกลาง | (แทน) ผู้อำนวยการโรงพยาบาลจิตเวช |
| | สระแก้วราชชนครินทร์ |
| ๑๙. นางภัทรภร ธรรมมะ | (แทน) รองอธิการบดีฝ่ายวิทยาเขตสระแก้ว |
| | มหาวิทยาลัยบูรพา |
| ๒๐. นายพิเชษฐ์ อินทร์คำ | (แทน) ผู้อำนวยการวิทยาลัยเทคนิคสระแก้ว |
| ๒๑. นายวิรัตน์ ลักษณะพิสุทธิ | ผู้อำนวยการโรงเรียนวัฒนานคร |
| ๒๒. นายชัยศักดิ์ เขียวเอี่ยมวัฒนา | ประธานชมรมกำนันผู้ใหญ่บ้านอำเภอวัฒนานคร |
| ๒๓. นายวีระพงษ์ มะโรบุตร | (แทน) นายกเทศมนตรีตำบลวัฒนานคร |
| ๒๔. นางณภัทร โพธิ์รัตน์ | (แทน) นายก อบต.วัฒนานคร |
| ๒๕. นางสาวรัตนา โตเจริญ | นายก อบต.ท่าเกวียน |
| ๒๖. นายณรงค์ แสงศรี | (แทน) นายก อบต.แซร์อ |
| ๒๗. นางพิมพ์ชนก อ่อนน้อม | (แทน) นายก อบต.หนองตะเคียนบอน |

/๒๙ นาย...

๒๘. นายสาธิตย์ คำน้อย	(แทน) นายก อบต.หนองแวง
๒๙. นายครชิต ถาวรกุล	(แทน) นายก อบต.หนองน้ำใส
๓๐. นางสาวนิภาพร ถาวรยิ่ง	นายก อบต.หนองหมากฝ้าย
๓๑. นายสกล ฤงทรัพย์	ผู้จัดการการประปาส่วนภูมิภาค สาขาวัฒนานคร
๓๒. นายสรธรณ ปลื้มคิด	ผู้จัดการการประปาส่วนภูมิภาค สาขาวัฒนานคร
๓๓. นายอุดม คุณดอน	ประมงอำเภอวัฒนานคร
๓๔. นายสมชาย ชูเจริญ	ผู้จัดการ ชกส. สาขาวัฒนานคร
๓๕. นายสทรรษ อรรถพงศ์	(แทน) ผู้จัดการธนาคารออมสิน สาขาวัฒนานคร
๓๖. นายแพทย์สุชุม พิริยพิพัฒน์	ผู้อำนวยการโรงพยาบาลวัฒนานคร
๓๗. นางเกศินี คุ่มถนอม	วัฒนธรรมอำเภอวัฒนานคร
๓๘. นายเศรษฐพงษ์ เบญจศิริวรรณ	(ผู้แทนภาคประชาสังคม)
๓๙. นายประยูร สมสอวงศ์	(ผู้แทนภาคประชาชน)
๔๐. นายเพิ่มเกียรติ จุลจาจันทร์	ปลัดอำเภอ หัวหน้ากลุ่มงานบริหารงานปกครอง
๔๑. นายวุฒิพงษ์ พลคุย	ปลัดอำเภอ งานป้องกัน
๔๒. นางสาวนฤมล กงแก้ว	ปลัดอำเภอ งานสำนักงาน
๔๓. สมาชิก อส.กรรณิการ์ พระมล	เจ้าหน้าที่ปฏิบัติงาน ช่วยงานสำนักงานอำเภอ

รายชื่อผู้ไม่เข้าร่วมประชุม

๑. พ.อ.ณัฐวุฒิ นิลนนท์ ผู้บังคับหน่วยพัฒนาการเคลื่อนที่	หมายเหตุติดราชการ
๒. พ.ท.กฤษดา ชูอำนาจ ผู้บังคับหน่วยส่งเสริมการเกษตรและสหกรณ์ที่ ๑	"
๓. นายจรรณู ประกอบผล นายก อบต.ผักขะ	"
๔. นายมนตรี ประยงค์ขำ นายก อบต.ช่องกุ่ม	"
๕. นายเชาว์ชัยพัฒน์ ฉวีนิรมล นายก อบต.โนนหมากเค็ง	"
๖. นายวิชัย บรรณสาร นายก อบต.ห้วยโจด	"

เริ่มประชุมเวลา ๐๙.๓๐ น.

ระเบียบวาระที่ ๑ เรื่องที่ประธานแจ้งให้ที่ประชุมทราบ

ด้วยจังหวัดสระแก้วกำหนดให้อำเภอ ดำเนินการจัดทำแผนพัฒนาอำเภอ ๔ ปี (พ.ศ. ๒๕๖๑-๒๕๖๔) โดยให้จัดทำแผนให้แล้วเสร็จภายในเดือนมิถุนายน ๒๕๕๙ ซึ่งทางอำเภอได้มีหนังสือประสานแจ้งทุกส่วนราชการให้จัดเตรียมข้อมูลเพื่อจัดทำแผนพัฒนาอำเภอในเบื้องต้น

มี

ที่ประชุม รับทราบ

/ระเบียบ...

ระเบียบวาระที่ ๒ เรื่องรับรองรายงานการประชุม (ไม่มี เนื่องจากเป็นการประชุมครั้งแรก)
ที่ประชุม รับรอง

ระเบียบวาระที่ ๓ เรื่องเพื่อทราบและพิจารณาดำเนินการ

(๓.๑) การแต่งตั้งคณะกรรมการบริหารงานอำเภอ (กบอ.) คำสั่งที่ ๓๒๐/๒๕๕๙ ลงวันที่ ๔ พฤษภาคม ๒๕๕๙ ได้แต่งตั้งหัวหน้าส่วนราชการ หัวหน้าหน่วยงานรัฐวิสาหกิจ องค์กรปกครองส่วนท้องถิ่น ผู้แทนภาคเอกชน ผู้แทนภาคประชาสังคม และผู้แทนภาคประชาชน ฝ่ายเลขาฯ ขอชี้แจงเฉพาะหน้าที่ของคณะกรรมการ ดังนี้

หน้าที่

๑) เป็นกลไกขับเคลื่อนหลักในระดับอำเภอ ด้านงานนโยบาย ข้อสั่งการ โดยการประสานความร่วมมือทุกภาคส่วน เพื่อให้ได้มาซึ่งแผนพัฒนาอำเภอ แผนความต้องการของอำเภอ และแผนปฏิบัติการประจำปี ให้เกิดผลสำเร็จเป็นรูปธรรม และสามารถดูแลแก้ไขปัญหาในระดับพื้นที่ได้อย่างทั่วถึง เป็นที่พึงพอใจของประชาชน

๒) อำนวยการบริหารราชการอำเภอ โดยนำแผนพัฒนาอำเภอ แผนความต้องการของอำเภอ และแผนปฏิบัติการประจำปีไปสู่การปฏิบัติ รวมทั้งติดตามผลการดำเนินงาน เพื่อพัฒนาและแก้ไขในพื้นที่อย่างยั่งยืน

๓) พิจารณาให้ความเห็นชอบและอนุมัติโครงการต่างๆ ตามนโยบาย ภารกิจที่เกี่ยวข้อง

๔) จัดส่งแผนพัฒนาอำเภอ แผนความต้องการของอำเภอให้จังหวัดเพื่อนำไปใช้เป็นข้อมูลในการจัดทำแผนจังหวัด และแผนปฏิบัติการประจำปีของจังหวัด

(๓.๒) วิสัยทัศน์อำเภอวัฒนานคร คือ แหล่งผลิตพืชพลังงานอาหารปลอดภัยได้มาตรฐาน ยึดหลักปรัชญาเศรษฐกิจพอเพียง และเมืองท่องเที่ยวเชิงนิเวศ เชื่อมโยงประวัติศาสตร์และวัฒนธรรมหอม

๓.๔ ประเด็นยุทธศาสตร์ มีจำนวน ๓ ยุทธศาสตร์ ประกอบด้วย

ยุทธศาสตร์ที่ ๑ ปรับปรุงปัจจัยและกระบวนการผลิตด้านการเกษตรให้มีประสิทธิภาพรองรับการเป็นแหล่งพืชพลังงานอาหารปลอดภัยได้มาตรฐาน

ยุทธศาสตร์ที่ ๒ พัฒนาศักยภาพและปรับปรุงสิ่งแวดล้อมด้านการท่องเที่ยวเพื่อรองรับการเป็นแหล่งท่องเที่ยวทางธรรมชาติ เชื่อมโยงประวัติศาสตร์และวัฒนธรรมหอม

ยุทธศาสตร์ที่ ๓ การพัฒนาคุณภาพชีวิต เสริมสร้างความเข้มแข็งหมู่บ้านตามแนวปรัชญาเศรษฐกิจพอเพียง

๓.๕ ฝ่ายเลขาฯ ได้จัดทำหนังสือเพื่อขอทราบข้อมูลแผนงาน/โครงการของแต่ละหน่วย เพื่อรวบรวมแผนพัฒนาอำเภอ ๔ ปี (พ.ศ. ๒๕๖๑-๒๕๖๔) และได้ดำเนินการจัดทำร่างแผนพัฒนาอำเภอ ภายใต้กรอบประเด็นยุทธศาสตร์ จำนวน ๓ ยุทธศาสตร์ ดังนี้

ยุทธศาสตร์ที่ ๑ ปรับปรุงปัจจัยและกระบวนการผลิตด้านการเกษตรให้มีประสิทธิภาพรองรับการเป็นแหล่งพืชพลังงานอาหารปลอดภัยได้มาตรฐาน มีโครงการจำนวน ๑๐๓ โครงการ รวมเป็นเงิน ๖๘,๕๒๗,๐๐๐ บาท

ยุทธศาสตร์ที่ ๒ พัฒนาศักยภาพและปรับปรุงสิ่งแวดล้อมด้านการท่องเที่ยวเพื่อรองรับการเป็นแหล่งท่องเที่ยวทางธรรมชาติ เชื่อมโยงประวัติศาสตร์และวัฒนธรรมหอม มีโครงการ จำนวน ๒๔ โครงการ รวมเป็นเงิน ๗,๒๐๘,๐๐๐ บาท

/ยุทธศาสตร์...

ยุทธศาสตร์ที่ ๓ การพัฒนาคุณภาพชีวิต เสริมสร้างความเข้มแข็งหมู่บ้านตามแนวปรัชญาเศรษฐกิจพอเพียง มีโครงการจำนวน ๗๖ โครงการ รวมเป็นเงิน ๘๘,๕๗๗,๐๐๐ บาท

๓.๖ รายละเอียดกิจกรรมโครงการปรากฏอยู่เอกสารร่างแผนพัฒนาอำเภอที่แจกจ่ายให้ทุกท่าน หากหน่วยงานใดมีความประสงค์จะเพิ่มเติมแก้ไข สามารถแจ้งในที่ประชุมได้ ขอให้ทุกท่านได้ตรวจสอบความชัดเจน หากไม่มีการแก้ไข ถือว่ามติที่ประชุมคณะกรรมการบริหารงานอำเภอ (กบอ) ได้เห็นชอบแผนพัฒนาอำเภอ ๔ ปี (พ.ศ. ๒๕๖๑-๒๕๖๔) และจะดำเนินการประกาศใช้แผนพัฒนาอำเภอต่อไป

ที่ประชุม

รับรอง

ระเบียบวาระที่ ๔

เรื่องอื่นๆ (ไม่มี)

ปิดประชุม

เวลา ๑๒.๐๐ น

ที่ประชุม

รับรอง



(นางสาวนฤมล กองแก้ว)

ปลัดอำเภอ งานสำนักงาน

ผู้จัดรายงานการประชุม



(นายเพิ่มเกียรติ จุลจันท์)

ปลัดอำเภอ หัวหน้ากลุ่มงานบริหารงานปกครอง

ผู้ตรวจรายงานการประชุม