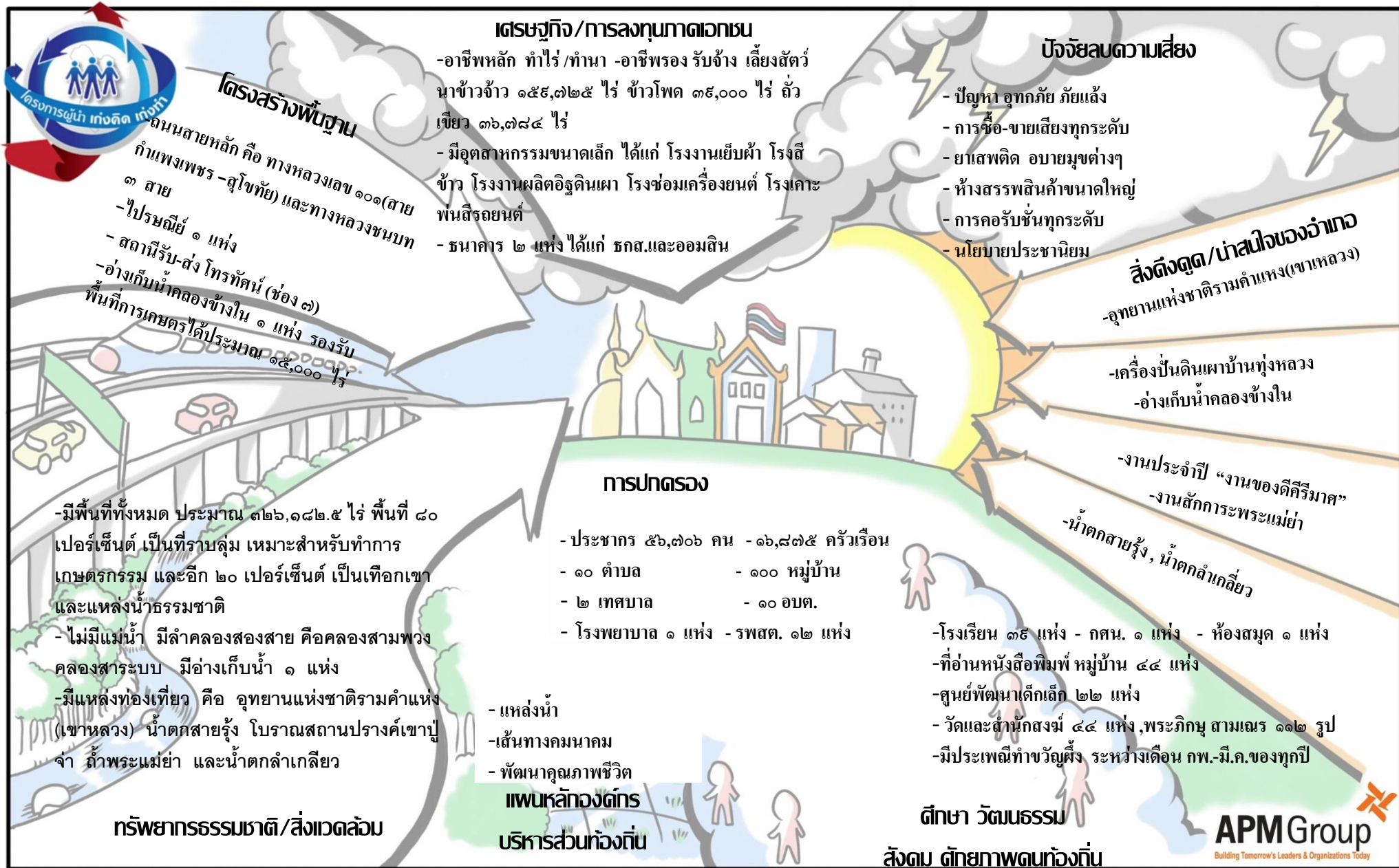


ภาพรวมของบริบท อำเภอติริมาต

จังหวัดสุโขทัย







แผนท้าว่าง 3 ระยะ - 3 Horizons Plan

จำแนกตามมิติ

จังหวัดสุโขทัย



<p>- จัดหาคลองส่งน้ำ/ท่อส่งน้ำเชื่อมโยงแม่น้ำปิง จาก กำแพงเพชรและแม่น้ำน่านจาก พิษณุโลก เพื่อ เป็นแหล่งน้ำในฤดูแล้งของชาวเกษตรกร</p>	<p>- จัดตั้งระบบชลประทานอำเภอ</p>	
<p>- พัฒนาแหล่งน้ำ โดยขุดลอกแก้มลิง คลองสาขา แกไขภัยแล้งและป้องกันน้ำท่วมเมื่อมีน้ำหลาก</p> <p>- พัฒนา/ส่งเสริม/จัดหา แหล่งผลิตเมล็ดพันธุ์โดยใช้ เกษตรกรและจำหน่ายให้เกษตรกร</p> <p>- จัดตั้งศูนย์บริการนักท่องเที่ยว เพื่อเป็น แหล่งข้อมูลการท่องเที่ยว</p>	<p>- พัฒนาระบบการชลประทานให้ครอบคลุม พื้นที่เกษตร ได้แก่ ระบบส่งน้ำ การ ระบายน้ำ และกลุ่มผู้ใช้น้ำ</p> <p>- ก่อสร้างเส้นทางคมนาคมและการ ท่องเที่ยว</p> <p>- จัดตั้งหน่วยตรวจสอบ/คัดเลือกและ จำหน่ายเมล็ดพันธุ์</p>	
<p>- ให้ความรู้กลุ่ม สินค้า OTOP เพื่อพัฒนาคุณภาพ สินค้า เพิ่มจุดสาธิตการผลิต</p> <p>- อบรมการทำเกษตรปลอดภัยให้เกษตรกร</p> <p>- พัฒนาสร้างความเชื่อมโยงและประชาสัมพันธ์ แหล่งท่องเที่ยว ได้แก่ แผ่นที่ เว็บไซต์ สัญลักษณ์</p> <p>- จัดกิจกรรมส่งเสริมการท่องเที่ยวและแสดงสินค้า</p>	<p>- สร้างรูปแบบ/อัตลักษณ์สินค้า ตามภูมิ ปัญญาท้องถิ่น ได้แก่ เครื่องปั้นดินเผา ตาลโตนด</p> <p>- สืบสานวัฒนธรรมประเพณีของท้องถิ่น ได้แก่ การทำขวัญผึ้งของตำบลศรีศรีมาศ</p> <p>- คลองส่งน้ำ ฝ่ายขนาดเล็ก</p>	<p>- จัดตั้งระบบสหกรณ์เพื่อการส่งออกสินค้า OTOP</p> 