

แผนยุทธศาสตร์การพัฒนา

อำเภอปทุมราชวงศา จังหวัดอำนาจเจริญ

(พ.ศ.๒๕๖๑ - ๒๕๖๔)



คำนำ

อำเภอปทุมราชวงศา จังหวัดอำนาจเจริญ ได้ดำเนินการจัดทำแผนพัฒนาอำเภอ ๔ ปี (พ.ศ.๒๕๖๑ - ๒๕๖๔) โดยได้ปรับปรุงขึ้นจากแผนพัฒนาอำเภอ ๔ ปี (พ.ศ.๒๕๕๘ - ๒๕๖๑) โดยมีวัตถุประสงค์เพื่อใช้เป็นเครื่องมือในการบริหารงานพัฒนาอำเภอในระยะ ๔ ปี ซึ่งจัดทำขึ้นโดยพิจารณาจากความสอดคล้องของแผนพัฒนาจังหวัดอำนาจเจริญ ตลอดจนปัญหาและศักยภาพในพื้นที่อำเภอปทุมราชวงศา เพื่อจะใช้เป็นทิศทางการพัฒนาอำเภอและนำไปสู่แผนพัฒนาอำเภอที่สมบูรณ์ สามารถแก้ไขปัญหาและตอบสนองความต้องการของประชาชนในพื้นที่ได้

ดังนั้น แผนพัฒนาอำเภอ ๔ ปี (พ.ศ. ๒๕๖๑ - ๒๕๖๔) นี้จึงเป็นเครื่องมือสำคัญที่จะเป็นแนวทางในการพัฒนาอำเภอปทุมราชวงศา ในอนาคต และในโอกาสนี้ใคร่ขอขอบคุณส่วนราชการต่าง ๆ องค์กรปกครองส่วนท้องถิ่น ภาคเอกชน และภาคประชาชนที่เกี่ยวข้อง ในการจัดทำแผนพัฒนาอำเภอปทุมราชวงศา ในครั้งนี้จนสำเร็จลุล่วงไปด้วยดี

คณะผู้จัดทำ

สิงหาคม ๒๕๕๙

สารบัญ

เรื่อง	หน้า
ส่วนที่ ๑ ข้อมูลทั่วไปของอำเภอปทุมราชวงศา	
- ความเป็นมาของอำเภอปทุมราชวงศา	๕
- คำขวัญอำเภอปทุมราชวงศา	๕
- ข้อมูลสภาพทั่วไป	๖
- สภาพทางสังคม	๑๐
- สภาพทางเศรษฐกิจ	๑๒
- โครงสร้างพื้นฐาน	๑๕
ส่วนที่ ๒ การวิเคราะห์สภาพการณ์และศักยภาพของพื้นที่	
- การวิเคราะห์ศักยภาพของพื้นที่อำเภอ	๑๖
ส่วนที่ ๓ ข้อมูลแผนพัฒนาอำเภอ ๔ ปี (พ.ศ.๒๕๖๑ – ๒๕๖๔)	
- วิสัยทัศน์อำเภอปทุมราชวงศา	๓๑
- พันธกิจการพัฒนาอำเภอปทุมราช	๓๑
- เป้าประสงค์รวม	๓๑
- ประเด็นยุทธศาสตร์	๓๒
-	
ส่วนที่ ๔ โครงการภายใต้ประเด็นยุทธศาสตร์	๓๖

ส่วนที่ ๑

ข้อมูลทั่วไปของอำเภอปทุมราชวงศา

ข้อมูลทั่วไปของอำเภอปทุมราชวงศา

๑.๑ ความเป็นมาของอำเภอปทุมราชวงศา

ในโอกาสฉลอง ๒๐๐ ปี ของจังหวัดอุบลราชธานี พ.ศ.๒๕๓๕ นายสายสิทธิ์ พรแก้ว ผู้ว่าราชการจังหวัดอุบลราชธานี ในสมัยนั้นมิตำริจะจัดตั้งอำเภอใหม่ เพื่อเป็นการเฉลิมฉลองวาระจังหวัดอุบลราชธานี ครบ ๒๐๐ ปี ในปี พ.ศ.๒๕๓๕ เป็นกรณีพิเศษไม่ต้องผ่านการเป็นกิ่งอำเภอโดย จัดตั้งอำเภอใหม่ให้ชื่อว่า “อำเภอปทุมราชวงศา” มีสถานที่ตั้ง ณ บ้านนาหว้า ตำบลนาหว้า อำเภอพนา จังหวัดอุบลราชธานี โดยใช้ชื่อของ พระปทุมราชวงศา หรือท้าวคำผง เจ้าเมืองอุบลราชธานี คนแรกเป็นชื่อของอำเภอ ปทุมราชวงศา คำว่า “ปทุม” เป็นคำนามมาจาก ภาษาบาลีความหมาย คือ บัวหลวง คำว่า “ปทุมราชวงศา” หมายถึง ราชวงศ์ดอกบัวหลวง ถ้าหากจะใช้ชื่อตำบลนาหว้า ซึ่งเป็นที่ตั้งที่ว่าการอำเภอใหม่ เป็นชื่ออำเภอ นาหว้า จะเป็นการซ้ำซ้อนกับอำเภอนาหว้า จังหวัดนครพนม จังหวัดอุบลราชธานี ได้ดำเนินการตามขั้นตอนต่างๆ ในการจัดตั้งอำเภอปทุมราชวงศา เรื่อยมาจนกระทั่ง ถึงวันที่ ๑ สิงหาคม ๒๕๓๖ เป็นต้นมา จึงเป็นอำเภอปทุมราชวงศา จังหวัดอุบลราชธานี ทั้งนี้ โดยมีพระราชกฤษฎีกา ตั้งอำเภอปทุมราชวงศา จังหวัดอุบลราชธานี พ.ศ.๒๕๓๖ ประกาศราชกิจจานุเบกษา เล่มที่ ๑๑๐ ตอนที่ ๘๗ ลงวันที่ ๒ กรกฎาคม ๒๕๓๖ ให้ใช้บังคับเมื่อพ้นกำหนดสามสิบวันนับแต่วันประกาศในราชกิจจานุเบกษา เป็นต้นไป จนกระทั่งถึงวันที่ ๑ ธันวาคม ๒๕๓๖ พระราชบัญญัติจัดตั้งจังหวัดอำนาจเจริญแยกจากจังหวัดอุบลราชธานี มีผลบังคับใช้ให้อำเภอปทุมราชวงศา ต้องไปขึ้นกับจังหวัดอำนาจเจริญจนถึงปัจจุบัน

๑.๒ คำขวัญอำเภอปทุมราชวงศา

“ พระปทุมราชเป็นศรี

แหล่งมากมีภูผางาม

หลากหลายด้วยวัฒนธรรม งามล้ำผ้าทอมือ ”

๑.๓ ข้อมูลสภาพทั่วไป

★ ที่ตั้งและอาณาเขต

สภาพภูมิศาสตร์

★ ลักษณะที่ตั้ง

อำเภอปทุมราชวงศา ตั้งอยู่ทางทิศตะวันออกของจังหวัดอำนาจเจริญ สามารถเดินทางโดยทางหลวงแผ่นดินหมายเลข ๒๐๒ (ถนนอรุณประเสริฐ) ระยะทางประมาณ ๓๒ กิโลเมตร ห่างจากกรุงเทพมหานคร ประมาณ ๖๒๙ กิโลเมตร



เนื้อที่อำเภอปทุมราชวงศา มีพื้นที่ ๕๒๐ ตารางกิโลเมตร

๑๑ อาณาเขตติดต่อ

ทิศเหนือ	ติดต่อกับ ต.ปากอ๋อ ,ต.โคกก่ง อ.ชานุมาน จ.อำนาจเจริญ ต.หนองผือ อ.เขมราฐ จ.อุบลราชธานี
ทิศตะวันออก	ติดต่อกับ ต.โนนสว่าง ต.ข้าวปุ้น ต.กาบิน อ.กุดข้าวปุ้น จ.อุบลราชธานี
ทิศใต้	ติดต่อกับ ต.พนา ต.พระเหลา อ.พนา จ.อำนาจเจริญ
ทิศตะวันตก	ติดต่อกับ ต.ปลาเค้า ต.เหล่าพรวน อ.เมือง จ.อำนาจเจริญ

๑๒ ลักษณะภูมิประเทศ

สภาพพื้นที่	ส่วนใหญ่เป็นพื้นที่ราบยกเว้นตำบลคำโพนและตำบลหนองข่า เป็นพื้นที่ราบสูง
ภูเขา	มีภูเขาสูงเล็กๆเป็นแนวยาวกั้นระหว่างพื้นที่ตำบลหนองข่า และตำบลคำโพน กับตำบลอื่นๆ
แม่น้ำ	มีแม่น้ำสำคัญ ๖ แห่ง คือ ห้วยพระเหลา ห้วยจิกเป่า ห้วยตาเหียว ห้วยทราย ห้วยแสนสี และอ่างเก็บน้ำห้วยหินกอง

ภูมิอากาศ

ลักษณะทางภูมิอากาศเป็นแบบมรสุม มี ๓ ฤดู

ฤดูร้อน เริ่มตั้งแต่เดือนกุมภาพันธ์ ถึงเดือน เมษายน อุณหภูมิเฉลี่ย ๓๕ องศา

ฤดูฝน เริ่มตั้งแต่ เดือน พฤษภาคม ถึงเดือนตุลาคม อุณหภูมิเฉลี่ย ๓๒ องศา

ฤดูหนาว เริ่มตั้งแต่เดือนพฤศจิกายนถึงเดือนมกราคมอุณหภูมิเฉลี่ย ๑๘ องศา

พื้นที่และการใช้ประโยชน์



อำเภอปทุมราชวงศา มีพื้นที่ ๓๒๕,๐๐๐ ไร่ แยกเป็นพื้นที่การเกษตรประมาณ ๑๖๑,๐๐๐ ไร่ พื้นที่ป่าไม้และภูเขาประมาณ ๑๕๐,๐๐๐ ไร่ และ พื้นที่อื่นๆ ๑๔,๐๐๐ ไร่ สำหรับการถือครองที่ดินมี ดังนี้

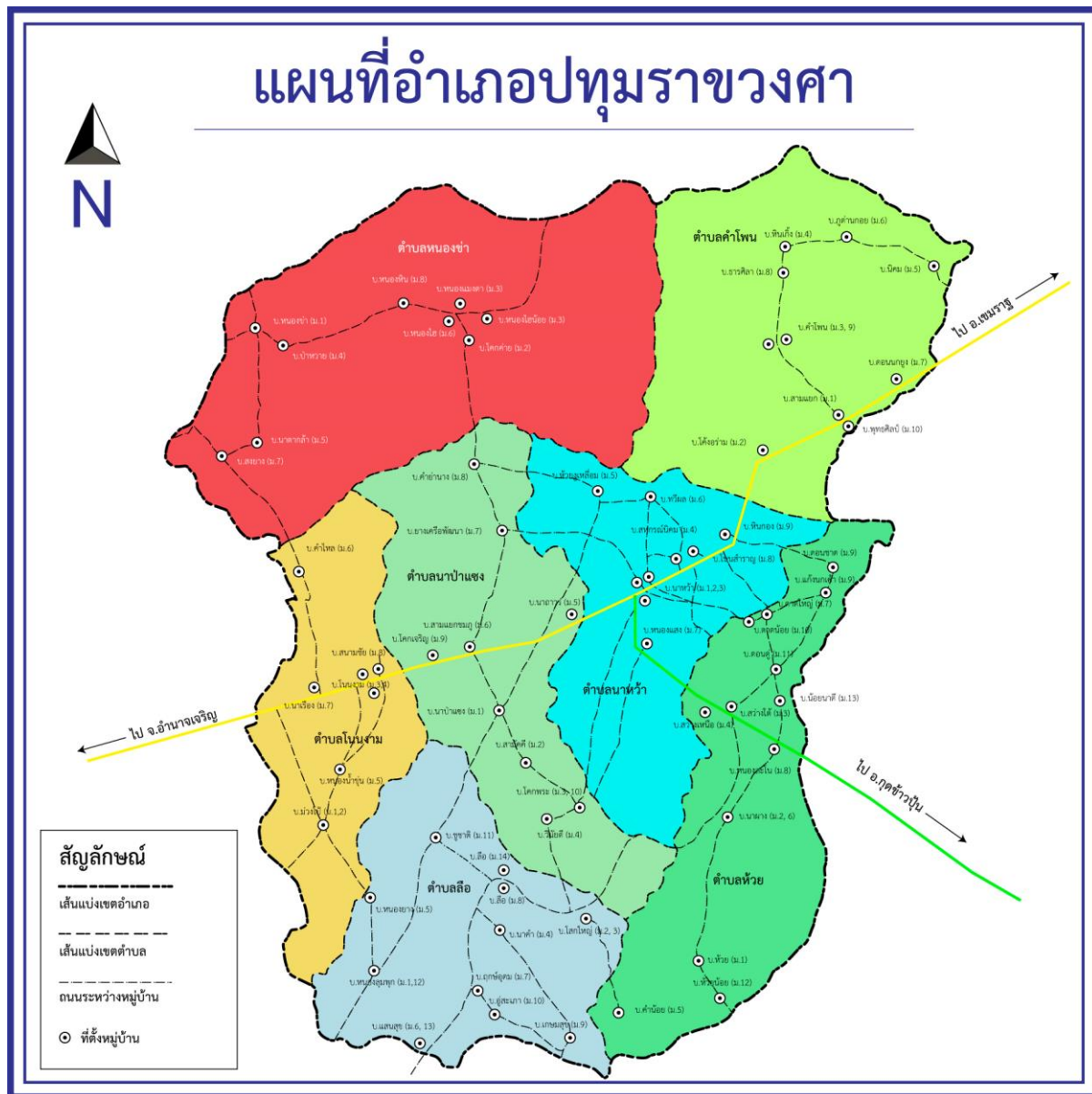
การถือครองที่ดินอำเภอปทุมราชวงศา การออกเอกสารสิทธิให้แก่ราษฎรมีรายละเอียดดังนี้

- โฉนดที่ดิน จำนวน ๑๐,๙๐๐ แปลง
- หนังสือรับรองการทำประโยชน์(น.ส.๓ ก) จำนวน ๒,๔๖๗ แปลง
- หนังสือรับรองการทำประโยชน์ (น.ส.๓) จำนวน ๓๖๕ แปลง
- ที่ดินที่ไม่มีเอกสารสิทธิทั้งสิ้น จำนวน ๖๑,๑๑๒ ไร่ ๒ งาน ๖๖ ตารางวา

***** ตำบลที่มีที่ดินที่ไม่มีเอกสารสิทธิมากที่สุดคือตำบลคำโพธิ์ *****

จำนวน ๒๖,๘๗๙ ไร่ ๗๒ ตารางวา

แผนภูมิแสดงที่ตั้งและอาณาเขต



๑.๔ สภาพทางสังคม

๑) การปกครอง

แบ่งเขตการปกครอง ตามพระราชบัญญัติลักษณะปกครองท้องที่ พ.ศ. ๒๔๕๗ ดังนี้

๑. ตำบลลือ	ประกอบด้วย	๑๔	หมู่บ้าน
๒. ตำบลห้วย	ประกอบด้วย	๑๓	หมู่บ้าน
๓. ตำบลนาป่าแซง	ประกอบด้วย	๑๐	หมู่บ้าน
๔. ตำบลหนองข่า	ประกอบด้วย	๙	หมู่บ้าน
๕. ตำบลคำโพน	ประกอบด้วย	๑๐	หมู่บ้าน
๖. ตำบลนาหว้า	ประกอบด้วย	๙	หมู่บ้าน
๗. ตำบลโนนงาม	ประกอบด้วย	๘	หมู่บ้าน

รวม ตำบล ๗ ตำบล หมู่บ้าน ๗๓ หมู่บ้าน

๑) การปกครองส่วนท้องถิ่น

มีเทศบาลตำบล จำนวน ๔ แห่ง คือ

- | | |
|--------------------------|-----------------------|
| ๑. เทศบาลตำบลปทุมราชวงศา | ๒. เทศบาลตำบลห้วย |
| ๓. เทศบาลตำบลหนองข่า | ๔. เทศบาลตำบลนาป่าแซง |

มีองค์การบริหารส่วนตำบล จำนวน ๔ แห่ง คือ

- | | |
|--------------------------------|--------------------------------|
| ๑. องค์การบริหารส่วนตำบลลือ | ๒. องค์การบริหารส่วนตำบลคำโพน |
| ๓. องค์การบริหารส่วนตำบลนาหว้า | ๔. องค์การบริหารส่วนตำบลโนนงาม |

๑๑ ประชากร

ประชากรสามารถแยกเป็นรายตำบลได้ดังนี้

- ๑ มีประชากรทั้งหมด ๔๘,๓๘๓ คน แยกเป็นชาย ๒๔,๔๔๕ คน
- ๒ หญิง ๒๓,๙๓๘ คน จำนวน ๑๓,๙๐๘ครัวเรือน มีความหนาแน่น ของประชากรเฉลี่ย

ต่อพื้นที่ ประมาณ ๙๓ คนต่อหนึ่งตารางกิโลเมตร ดังรายละเอียดตามตาราง

ที่	ตำบล	ชาย	หญิง	รวม	ครัวเรือน
๑	ลือ	๔,๑๗๔	๔,๑๓๕	๘,๓๐๙	๒,๒๐๖
๒	ห้วย	๓,๔๔๘	๓,๕๐๒	๖,๙๕๐	๑,๙๙๘
๓	คำโพน	๓,๙๗๓	๓,๘๐๓	๗,๗๗๖	๒,๐๔๔
๔	นาป่าแซง	๓,๑๔๓	๓,๐๗๗	๖,๒๒๐	๑,๙๔๒
๕	นาหว้า	๔,๓๒๐	๔,๑๙๒	๘,๕๑๒	๒,๙๐๔
๖	หนองข่า	๓,๔๒๐	๓,๒๘๖	๖,๗๐๖	๑,๖๕๘
๗	โนนงาม	๑,๙๖๗	๑,๙๔๓	๓,๙๑๐	๑,๑๕๖
รวม		๒๔,๔๔๕	๒๓,๙๓๘	๔๘,๓๘๓	๑๓,๙๐๘

ที่มา : สำนักทะเบียนอำเภอปทุมราชวงศา (ณ กรกฎาคม ๒๕๕๙)

๑.๕ สภาพทางเศรษฐกิจ

การเกษตร

อำเภอมีเนื้อที่ประมาณ ๓๑๓,๒๕๙ ไร่ แยกเป็นพื้นที่การเกษตรประมาณ ๑๙๔,๓๔๒ ไร่ พื้นที่ป่าไม้และอื่นๆ ๑๑๘,๙๑๗ ไร่ และพืชเศรษฐกิจที่สำคัญมีดังนี้

ลำดับ ที่	พืชเศรษฐกิจ	พื้นที่ปลูก(ไร่)	ผลผลิตเฉลี่ย (ก.ก./ไร่/ปี)	จำนวนครัวเรือน
๑.	ข้าว	๑๕๒,๖๑๒	๕๓๑/ไร่	๙,๒๕๙
๒.	มันสำปะหลัง	๑๕,๓๘๖	๓,๓๘๑.๙๕/ไร่	๑,๕๓๑
๓.	ยางพารา	๙,๙๕๓	๑.๕๗/ไร่	๗๗๕
๔.	อ้อย	๑,๓๔๒	๑,๑๕๘	๔๗
๕.	แตงโม	๑๑๓	๒๖๕.๔๙/ไร่	๖

ที่มา : สำนักงานเกษตรอำเภอปทุมราชวงศา

ปศุสัตว์

ข้อมูลจำนวนสัตว์

สัตว์ที่เลี้ยง	จำนวน(ตัว)
โค	๕,๖๔๓
กระบือ	๒,๖๒๖
สุกร	๑,๓๗๓
เป็ดไข่	๘๖๕
ไก่พื้นเมือง	๔๒,๑๐๐
เป็ดเทศ	๑,๖๑๒
สุนัข	๖,๒๖๖
แมว	๒,๓๐๐

ที่มา : สำนักงานปศุสัตว์อำเภอบุพผราวงศา

การอุตสาหกรรม

มีโรงงานอุตสาหกรรมที่ได้รับอนุญาตดำเนินการและประกอบการ จำนวน ๔ แห่ง ดังนี้

ตำบล	จำนวนโรงงาน (แห่ง)
นาหว้า	๒
ห้วย	-
ลือ	-
โนนงาม	-
นาป่าแขง	๒
หนองข่า	-
คำโพน	-

การพาณิชย์

- สถานีบริการน้ำมันเชื้อเพลิงขนาดใหญ่ จำนวน ๓ แห่ง

- มีธนาคาร จำนวน ๕ แห่ง

๑. ธนาคารกรุงเทพ สาขาปทุมราชวงศา

๒. ธนาคาร ธ.ก.ส สาขาปทุมราชวงศา

๓. ธนาคารกรุงไทย สาขาปทุมราชวงศา

๔. ธนาคารออมสิน สาขาปทุมราชวงศา

๕. ธนาคารกสิกรไทย สาขาปทุมราชวงศา

- มีสหกรณ์ จำนวน ๒ แห่ง ได้แก่

๑. สหกรณ์นิคมพนา

๒. สหกรณ์นาหว้าใหญ่ จำกัด

๑.๕ โครงสร้างพื้นฐาน

การคมนาคม

การคมนาคมติดต่อระหว่างอำเภอและจังหวัด รวมทั้งการคมนาคมภายในตำบลและหมู่บ้านมีรายละเอียด ดังนี้

๑. ทางหลวงแผ่นดิน ๒๐๒ ปทุมราชวงศา – อำนาจเจริญ – เขมราฐ
๒. ทางหลวงแผ่นดิน ๒๒๕๒ ปทุมราชวงศา – กุดข้าวปุ้น
๓. ทางหลวงชนบทสายสว่างใต้ – พนา ระยะทาง ๓๐ กม.
๔. ทางหลวงชนบทสายโนนงาม – โพนเมือง ระยะทาง ๑๐ กม.
๕. ทางหลวงชนบทสายสามแยกชมภู – โสภใหญ่ ระยะทาง ๘ กม.

สำหรับเส้นทางเชื่อมต่อระหว่างตำบลและหมู่บ้านเป็นสภาพถนนลูกรัง จำนวน ๓๐ สาย

การโทรคมนาคมติดต่อสื่อสาร

- (๑) ที่ทำการไปรษณีย์โทรเลข จำนวน ๑ แห่ง
- (๒) มีการให้บริการติดต่อสื่อสารทางโทรศัพท์ โดยมีจำนวนคู่สาย ๒๕๒ คู่สาย
- (๓) มีหน่วยบริการผู้ใช้ไฟฟ้า สังกัดการไฟฟ้าส่วนภูมิภาคอำเภอ จำนวน ๑ แห่ง

การสาธารณสุข

- (๑) มีการประปาระดับอำเภอและตามตำบล หมู่บ้าน
 - การประปาส่วนภูมิภาค จำนวน ๑ แห่ง
 - การประปาหมู่บ้าน จำนวน ๕๖ แห่ง
- (๒) แหล่งน้ำอุปโภค – น้ำบริโภค ประเภทอื่น
 - บ่อบาดาล จำนวน ๒๔๒ บ่อ
 - บ่อน้ำตื้น จำนวน ๑๓๐ บ่อ
 - ถังเก็บน้ำ จำนวน ๑๔๐ บ่อ
 - ฝ่องน้ำขนาดใหญ่ จำนวน ๒,๐๔๐ ใบ

การทอ้งเที่ยว

- มีสถานที่ทอ้งเที่ยวที่สำคัญ ได้แก่


๑.วัดदानพุทธสังขาร บ้านยางเครือพัฒนา หมู่ที่ ๗ ตำบลนาป่าแซง



๒.วัดป่าศรีวิชัยสุวรรณราม(วัดด่านเกวียนลั่น) บ้านดอนนกยูง หมู่ที่ ๗ ต.คำโพน



๓. วัดนกยูงทอง บ้านทิวผล หมู่ที่ ๖ ตำบลนาหว้า



๔. วัดสุทธิกาวาส บ้านวินัยดี หมู่ที่ ๔ ตำบลนาป่าแซง



๕. ที่พักสงฆ์ถ้ำยาวบาดาล บ้านคำไหล หมู่ที่ ๖ ตำบลโนนงาม



๖. ดานตุ้ทอง บ้านโค้งอร่าม หมู่ที่ ๒ ตำบลคำโพน



๗. วัดป่าฤกษ์อุดม บ้านฤกษ์อุดม หมู่ที่ ๗ ตำบลลือ



ประมาณการรายได้รวมเงินอุดหนุนขององค์กรปกครองส่วนท้องถิ่น

ประจำปีงบประมาณ ๒๕๖๐

๑. เทศบาลตำบลปทุมราชวงศา	รายได้รวมเงินอุดหนุน ๓๔,๐๐๐,๐๐๐.- บาท
๒. เทศบาลตำบลห้วย	รายได้รวมเงินอุดหนุน ๓๑,๑๗๕,๐๐๐.- บาท
๓. เทศบาลตำบลนาป่าแซง	รายได้รวมเงินอุดหนุน ๒๙,๙๖๗,๖๖๕.- บาท
๔. เทศบาลตำบลหนองข่า	รายได้รวมเงินอุดหนุน ๓๓,๙๒๕,๐๐๐.- บาท
๕. องค์การบริหารส่วนตำบลโนนงาม	รายได้รวมเงินอุดหนุน ๑๙,๐๐๐,๐๐๐.- บาท
๖. องค์การบริหารส่วนตำบลลือ	รายได้รวมเงินอุดหนุน ๓๐,๐๐๐,๐๐๐.- บาท
๗. องค์การบริหารส่วนตำบลคำโพน	รายได้รวมเงินอุดหนุน ๓๐,๐๐๐,๐๐๐.- บาท
๘. องค์การบริหารส่วนตำบลนาหว้า	รายได้รวมเงินอุดหนุน ๒๑,๐๒๕,๐๐๐.- บาท

การเงินการคลัง

- มีสถาบันการเงิน ๕ แห่ง ได้แก่ ธนาคารกรุงเทพ จำกัด(มหาชน) /ธนาคารกรุงไทย จำกัด (มหาชน)/ ธนาคารเพื่อการเกษตรและสหกรณ์การเกษตร/ธนาคารออมสิน/ธนาคาร กสิกรไทย

- เงินภาษีที่เก็บได้โดยรวม ๑๕,๐๐๐,๐๐๐ บาท ข้อมูล ณ ปี ๒๕๕๗

การศึกษา

- ข้อมูลด้านการศึกษา

สถานศึกษา	จำนวน(โรงเรียน)	จำนวนห้องเรียน	จำนวนครู	จำนวนนักเรียน
ประถมศึกษา	๓๖	๓๔๓	๓๙๒	๕,๗๒๔
มัธยมศึกษา	๒	๕๘	๑๑๒	๒,๑๕๐
สช.	-	-	-	-

- ระบบการศึกษานอกโรงเรียน

- กลุ่มสนใจ ๓๐ กลุ่ม
- วิชาชีพระยะสั้น ๑๔ กลุ่ม
- ที่อ่านหนังสือประจำหมู่บ้าน ๗๓ แห่ง
- ห้องสมุดประชาชน ๑ แห่ง

การศาสนา

การศาสนา ประชากรส่วนใหญ่นับถือศาสนาพุทธ ประมาณร้อยละ ๙๘

นับศาสนาอื่นๆ ประมาณร้อยละ ๒

มีสถาบันหรือองค์กรทางศาสนา

๑. ที่พัทสงฆ์ จำนวน ๓๓ แห่ง

๒. วัด จำนวน ๔๓ แห่ง

- สังกัดมหานิกาย ๔๑ แห่ง (ได้รับพระราชทานวิสุงคามสีมา จำนวน ๓๒ วัด

- สังกัดธรรมยุติกนิกาย ๒ วัด

๓. โบสถ์คริสต์ จำนวน ๒ แห่ง

การสาธารณสุข

(๑) มีการให้บริการด้านสาธารณสุข โดย มีสถานบริการ ดังนี้

- โรงพยาบาล ขนาด ๓๐ เตียง	จำนวน ๑ แห่ง
- สำนักงานสาธารณสุขอำเภอ	จำนวน ๑ แห่ง
- โรงพยาบาลส่งเสริมสุขภาพประจำตำบล	จำนวน ๑๑ แห่ง
- สถานพยาบาลของเอกชน	จำนวน - แห่ง
- ร้านขายยาแผนปัจจุบัน	จำนวน ๓ แห่ง

(๒) จำนวนบุคลากรทางด้านสาธารณสุข

- แพทย์	จำนวน ๔ คน
- ทันตแพทย์	จำนวน ๓ คน
- เภสัชกร	จำนวน ๔ คน
- พยาบาล	จำนวน ๔๘ คน
- জন.สาธารณสุข	จำนวน ๕๔ คน
- อาสาสมัครสาธารณสุข (ผสส.,อสม.)	จำนวน ๙๕๓ คน

(๓) อัตราการมีและใช้ส้วมราดน้ำ ร้อยละ ๑๐๐

(๔) หอกระจายข่าว จำนวน ๗๓ แห่ง ครอบคลุมได้ร้อยละ ๑๐๐

ความปลอดภัยในชีวิตและทรัพย์สิน

มีสถานีตำรวจภูธรอำเภอ / ตำบล จำนวน ๑ แห่ง ดังนี้

- สถานีตำรวจภูธรปทุมราชวงศา

คุณภาพชีวิต (กชช. ๒ ค. และ จปฐ)

✱ ระดับการพัฒนาของหมู่บ้านจากข้อมูล กชช.๒ ค . ปี ๒๕๕๘ สภาพการพัฒนาหมู่บ้านในชนบทของอำเภอบึงสามพัน มีหมู่บ้านเร่งรัดพัฒนาอันดับ ๑ จำนวน...หมู่บ้าน มีหมู่บ้านเร่งรัดพัฒนาอันดับ ๒ จำนวน - หมู่บ้าน และเร่งรัดพัฒนาอันดับ ๓ จำนวน ๗๓ หมู่บ้าน

✱ จำนวนครัวเรือนมีรายได้เฉลี่ยมากกว่า ๓๐,๐๐๐ บาทต่อคนต่อปี จำนวน ๑๐,๗๓๘ ครัวเรือน คิดเป็นร้อยละ ๙๙.๓๓ ของครัวเรือนทั้งหมด

ประเพณี วัฒนธรรม

- ศิลปวัฒนธรรมและขนบธรรมเนียมประเพณี
- ประเพณีสงกรานต์
- ประเพณีลอยกระทงวัดนาหว้า ตำบลนาหว้า
- ประเพณีการเข้าบวชกรรมประจำปีวัดป่าบ้านฤกษ์อุดม วัดสุทธิกาวาส ฯลฯ

ส่วนที่ ๒

การวิเคราะห์สถานการณ์และ
ศักยภาพของพื้นที่

★ การวิเคราะห์ศักยภาพของพื้นที่อำเภอ ★

การวิเคราะห์ข้อมูลด้านความมั่นคงและความสงบเรียบร้อย

สถานการณ์ด้านความมั่นคง

๑. สถานการณ์ด้านยาเสพติด

การลักลอบค้ายาเสพติด ยังคงมีอยู่ เส้นทางลำเลียงใช้เส้นทางจาก อำเภอชานุมาน – อำเภอปทุมราชวงศา หรืออีกหนึ่งเส้นทาง คือ อำเภอเขมราฐ จังหวัดอุบลราชธานี – อำเภอปทุมราชวงศา ผ่านจังหวัดอำนาจเจริญ เข้าสู่พื้นที่ตอนใน การแพร่ระบาดอยู่ในกลุ่มผู้ใช้แรงงานและเยาวชน

หมู่บ้านปรากฏข้อมูลข่าวสารเกี่ยวกับยาเสพติด จำนวน ๕๒ หมู่บ้าน

- รุนแรง จำนวน ๐ หมู่บ้าน
- ปานกลาง จำนวน ๓๕ หมู่บ้าน
- เบาบาง จำนวน ๑๗ หมู่บ้าน

๒. สถานการณ์ผู้หลบหนีเข้าเมืองโดยผิดกฎหมาย

มีปัญหาผู้ลักลอบหนีเข้าเมืองโดยผิดกฎหมาย จากประเทศเพื่อนบ้าน (สปป.ลาว) โดยผ่านทาง ท่าข้ามจุดจอดเรือ ทางอำเภอชานุมานและอำเภอเขมราฐ จังหวัดอุบลราชธานี ซึ่งใช้เส้นทางจากอำเภอ ชานุมานและอำเภอเขมราฐ จังหวัดอุบลราชธานี ผ่านอำเภอปทุมราชวงศา มีการเดินทางแอบแฝงในห้วงเทศกาลต่าง ๆ เช่น เทศกาลปีใหม่ เทศกาลสงกรานต์ และเทศกาลงานประเพณีสำคัญ เป็นต้น

๓. สถานการณ์การทำลายทรัพยากรธรรมชาติและสิ่งแวดล้อม

มีการเคลื่อนไหวกของกลุ่มขบวนการลักลอบตัดไม้ในเขตป่าสงวน ซึ่งมีสาเหตุมาจากราษฎรมีความยากจน การขยายพื้นที่เพาะปลูกพืชเศรษฐกิจ นายทุนกว้านซื้อไม้พยางในราคาที่สูง อันเป็นแรงจูงใจทำให้เกิดการลักลอบค้าขายไม้พยาง ในห้วงที่ผ่านมามีการลักลอบตัดไม้พยางลดน้อยลง เนื่องจากการบูรณาการของส่วนราชการที่เกี่ยวข้องอย่างต่อเนื่อง แต่ยังคงมีการลักลอบตัดไม้ชนิดอื่นอยู่ การป้องกันและปราบปรามในส่วนของอำเภอปทุมราชวงศา ได้มีการแลกเปลี่ยนข่าวสารกับหน่วยงานที่เกี่ยวข้อง มีการอบรมงานด้านการข่าวแก่สมาชิกอาสาพัฒนาป้องกันตนเอง เพื่อสนับสนุนข่าวสารและจัดตั้งแหล่งข่าวในหมู่บ้านเป็นระบบเครือข่ายข่าวภาคประชาชน

๔. งานยุทธศาสตร์ความมั่นคงชายแดน

ตั้งแต่ปี ๒๕๕๗ อำเภอปทุมราชวงศา ทำการจัดตั้งหมู่บ้าน อพป. และฝึกทบทวนชุดรักษาความปลอดภัยหมู่บ้าน รวมหมู่บ้าน อพป. ทั้งสิ้นจำนวน ๖๓ หมู่บ้าน และฝึกทบทวนหมู่บ้าน อพป. จำนวน ๒๒ หมู่บ้าน เพื่อสร้างจิตสำนึกในด้านการรักษาความปลอดภัยให้กับหมู่บ้าน/จัดตั้ง ชรบ. และคณะกรรมการหมู่บ้าน อพป.

๕. การวิเคราะห์ข้อมูลด้านทรัพยากรธรรมชาติและสิ่งแวดล้อม

ทรัพยากรธรรมชาติ

ทรัพยากรดิน

ลักษณะดินของอำเภอปทุมราชวงศา แบ่งเป็น ๓ กลุ่มใหญ่ๆ ได้แก่

๑. กลุ่มดินไร่ มีกระจุกกระจายอยู่ทั่วไปพบในพื้นที่ ตำบลหนองข่า ตำบลคำโพน ตำบล นาหว้า ตำบลนาป่าแซง
๒. กลุ่มดินไร่ทั่วไปคละกับดินนาทั่วไป พบในเขตพื้นที่ ตำบลโนนงาม ตำบลลือ ตำบลห้วย ตำบลนาป่าแซง
๓. กลุ่มดินพื้นที่สูงและภูเขา พบใน ตำบลหนองข่า ตำบลคำโพน

พบว่า มีปัญหาการพังทลายของดินและการสูญเสียหน้าดินโดยธรรมชาติ จากการกระทำของมนุษย์ เช่น การทำลายป่า เผาป่า การเพาะปลูกผิดวิธี เป็นต้น ก่อให้เกิดการสูญเสียความอุดมสมบูรณ์ของดิน ทำให้ประโยชน์จากที่ดินได้ลดน้อยลง ความสามารถในการผลิตทางด้านการเกษตรลดน้อยลง นอกจากนั้นยังมีปัญหาการใช้ที่ดินไม่เหมาะสมกับสมรรถนะของที่ดิน และไม่คำนึงถึงผลกระทบต่อสิ่งแวดล้อม การใช้ที่ดินเพื่อการเกษตรกรรมอย่างไม่ถูกหลักวิชาการ ขาดการบำรุงดิน มีการใช้ปุ๋ยเคมีและยากำจัดศัตรูพืชเพื่อเร่งผลิตผล ทำให้ดินเสื่อมคุณภาพและสารพิษตกค้างอยู่ในดิน

ทรัพยากรน้ำ

มีลุ่มน้ำที่สำคัญ ๖ ลุ่มน้ำ คือ

- | | |
|----------------------|---------------------------------|
| ๑. ลุ่มน้ำห้วยทราย | ๒. ลุ่มน้ำห้วยพระเหลา |
| ๓. ลุ่มน้ำห้วยจิกเปา | ๔. ลุ่มน้ำห้วยตาเหียว |
| ๕. ลุ่มน้ำห้วยแสนสี | ๖. ลุ่มน้ำอ่างเก็บน้ำห้วยหินกอง |

พบว่าการใช้ประโยชน์จากแหล่งน้ำเพื่อกิจกรรมต่างๆ มีความขัดแย้งกันอยู่ เนื่องจากปริมาณน้ำที่เก็บกักได้มีจำนวนจำกัด แต่ความต้องการใช้น้ำมีปริมาณเพิ่มขึ้นตลอดเวลา ทั้งในด้านเกษตรกรรม อุตสาหกรรม และการอุปโภคบริโภค เป็นผลทำให้มีน้ำไม่เพียงพอกับความต้องการ นอกจากนั้นความสามารถในการเก็บกักน้ำของดินตามธรรมชาติมีประสิทธิภาพลดลง ทำให้ไม่สามารถใช้ประโยชน์จากทรัพยากรน้ำที่มีอยู่ได้เต็มที่

ทรัพยากรป่าไม้

อำเภอปทุมราชวงศา มีพื้นที่ป่าไม้ที่สำคัญ ได้แก่

๑. ป่ารังงาม	เนื้อที่ ๑,๓๐๐ ไร่
๒. ป่าโคกสองสลึง	เนื้อที่ ๙,๐๐๐ ไร่
๓. ป่าดงคำเดื่อย แปลงที่ ๑	เนื้อที่ ๖๑,๘๗๕ ไร่
๔. ป่าดงขวาง	เนื้อที่ ๑,๘๑๙ ไร่
๕. ป่าดงหัวกอง	เนื้อที่ ๒๓,๓๑๒.๕๒ ไร่
๖. ป่าดงหัวกอง – ดงบังอี	เนื้อที่ ๑๘,๘๕๐ ไร่

พบว่าพื้นที่ป่าไม้มีสภาพเสื่อมโทรมและมีแนวโน้มลดลงอย่างมาก เนื่องมาจากสาเหตุการลักลอบตัดไม้ทำลายป่า การเผาป่า การบุกรุกทำลายป่า เพื่อต้องการที่ดินเป็นที่อยู่อาศัย และทำการเกษตร

ส่วนที่ ๓

ข้อมูลแผนพัฒนาอำเภอ ๔ ปี
(พ.ศ.๒๕๖๑ - ๒๕๖๔)

ส่วนที่ ๓

ข้อมูลแผนพัฒนาอำเภอ ๔ ปี (พ.ศ.๒๕๖๑ - ๒๕๖๔)

๑.วิสัยทัศน์อำเภอปทุมราชวงศา

แหล่งผลิตข้าวหอมมะลิคุณภาพ

วิถีชีวิตเศรษฐกิจพอเพียง

๒. พันธกิจการพัฒนาอำเภอปทุมราชวงศา

๑. มุ่งเน้นการผลิตสินค้าเกษตรที่มีคุณภาพและปลอดภัย
๒. ให้การส่งเสริมและสนับสนุนอาชีพการเกษตร
๓. เสริมสร้างสังคมที่มีคุณภาพ สิ่งแวดล้อมที่สมดุลและยั่งยืน
๔. ส่งเสริมกระบวนการเรียนรู้เศรษฐกิจพอเพียง และการมีส่วนร่วมในชุมชน
๕. พัฒนาแหล่งน้ำเพื่อการเกษตร

๓.เป้าประสงค์รวม

- ๓.๑ พัฒนาศักยภาพการบริหารจัดการทรัพยากรการเกษตรให้มีประสิทธิภาพเพิ่มขึ้น
- ๓.๒ สนับสนุนให้คนและชุมชนน้อมนำปรัชญาเศรษฐกิจพอเพียงมาใช้ในการดำรงชีวิต
- ๓.๓ ส่งเสริมให้ประชาชนในชุมชนมีการเรียนรู้เพื่อพัฒนาคุณภาพชีวิต

๔.ประเด็นยุทธศาสตร์

ประเด็นยุทธศาสตร์ที่ ๑ การส่งเสริมการผลิตข้าวหอมมะลิและจัดการสินค้าเกษตร

เป้าประสงค์เชิงยุทธศาสตร์ →	<p>๑. อนุรักษ์ฟื้นฟูและพัฒนาแหล่งน้ำเพื่อเพิ่มน้ำต้นทุน และบรรเทาปัญหาน้ำขาดแคลน และอุทกภัย โดยการมีส่วนร่วมทุกภาคส่วน</p> <p>๒. ภาคเกษตรเจริญเติบโตอย่างมั่นคง เกษตรกรและสถาบันเกษตรกรมีความเข้มแข็งและมีคุณภาพชีวิตที่ดีขึ้น</p>
ตัวชี้วัด/ค่าเป้าหมาย→	<p>๑. ร้อยละของการเพิ่มพื้นที่แหล่งน้ำได้ดิน ผิวดิน และได้รับการพัฒนา</p> <p>๒. จำนวนเส้นทาง ถนน สำหรับขนส่งผลผลิตทางการเกษตรได้รับการพัฒนาที่ได้มาตรฐาน</p> <p>๓. ร้อยละของเกษตรกรได้รับการส่งเสริมและพัฒนาอาชีพเพิ่มขึ้น</p> <p>๔. ผลผลิตการเกษตรเฉลี่ยต่อหน่วยการผลิต</p> <p>๕. ร้อยละที่เพิ่มขึ้นของมูลค่าผลผลิตการเกษตรที่สำคัญ</p> <p>๖. จำนวนเกษตรกรที่ได้รับการถ่ายทอดความรู้ตามแนวเศรษฐกิจพอเพียง</p>
กลยุทธ์ →	<p>๑. <u>การบริหารจัดการทรัพยากรการเกษตร</u></p> <p>๑.๑ อนุรักษ์และฟื้นฟูทรัพยากรการเกษตรให้เหมาะสมกับสภาพพื้นที่เพื่อให้ใช้ประโยชน์จากทรัพยากรที่มีจำกัดได้อย่างยั่งยืน</p> <p>๑.๒ ฟื้นฟูและขุดลอกแหล่งน้ำธรรมชาติเพื่อเพิ่มพื้นที่ชลประทาน พัฒนาแหล่งน้ำผิวดิน-ใต้ดิน โดยการก่อสร้างระบบชลประทานขนาดกลางและเล็ก เพื่อบรรเทาอุทกภัย ภัยแล้ง และเพิ่มประสิทธิภาพการกระจายน้ำ</p>

ประเด็นยุทธศาสตร์ที่ ๒ การพัฒนาคุณภาพชีวิต และสังคมตามแนวทางเศรษฐกิจพอเพียง

เป้าประสงค์เชิงยุทธศาสตร์ →	<p>๑. ประชาชนมีคุณภาพชีวิตที่ดี เด็กและเยาวชนได้รับการพัฒนาทักษะชีวิตและมีพัฒนาการที่เหมาะสมตามวัย อยู่ในสภาพแวดล้อมที่ดี มีหลักประกันความมั่นคงในการดำรงชีวิต</p> <p>๒. ประชาชนทุกกลุ่มวัยได้รับการศึกษาที่มีคุณภาพได้มาตรฐาน</p> <p>๓. ประชาชนมีหลักประกันสุขภาพอย่างครอบคลุม มีคุณภาพและเข้าถึงการบริการ</p> <p>๔. ประชาชนมีสุขภาพอนามัยดี มีพฤติกรรมสุขภาพที่เหมาะสม สามารถควบคุมและลดปัจจัยเสี่ยงต่อโรคเรื้อรัง รวมทั้งมีระบบเฝ้าระวังป้องกันและควบคุมโรคเชิงรุก</p>
-----------------------------	---

	๕. เด็กและเยาวชนได้ออกกำลังกายหรือเล่นกีฬาเป็นประจำเพื่อพัฒนาคุณภาพชีวิต
ตัวชี้วัด/ค่าเป้าหมาย→	<p>๑. ระดับความสำเร็จของการแก้ไขปัญหาสังคมและพัฒนาคุณภาพชีวิต</p> <p>๒. ชุมชนมีสภาพแวดล้อมด้านโครงสร้างพื้นฐานและการบริหารจัดการที่ดี</p> <p>๓. จำนวนศูนย์ที่ถ่ายทอดความรู้ให้ชุมชนภายในอำเภอ</p> <p>๔. ประชาชนได้รับการเฝ้าระวังโรคและภัยสุขภาพในแต่ละกลุ่มเป้าหมาย</p>
กลยุทธ์ →	<p><u>๑.การพัฒนาสังคมและคุณภาพชีวิต</u></p> <p>๑.๑ การปลูกจิตสำนึกและกระตุ้นให้คนในชุมชน ท้องถิ่น เข้ามามีส่วนร่วมในการฟื้นฟูเผยแพร่และสืบสานคุณค่าความหลากหลายของวัฒนธรรมที่เป็นวิถีชีวิต</p> <p>๑.๒ เสริมสร้างสภาพแวดล้อมที่น่าอยู่โดยส่งเสริมให้ภาคีรัฐองค์กรปกครองส่วนท้องถิ่นร่วมกับชุมชน สามารถจัดการบริการขั้นพื้นฐาน และพัฒนาโครงสร้างพื้นฐานที่เหมาะสมในพื้นที่ได้อย่างมีประสิทธิภาพ สอดคล้องกับศักยภาพของพื้นที่และความต้องการของประชาชน</p> <p>๑.๓ ส่งเสริมการพัฒนาศักยภาพในการประกอบอาชีพ สร้างรายได้ และส่งเสริมการออม เพื่อให้เกิดความมั่นคงในการดำรงชีวิต</p> <p><u>๒.การพัฒนาการศึกษา</u></p> <p>๒.๑ สร้างโอกาสและทางเลือกสำหรับประชาชนในการเข้าถึงการศึกษาและแหล่งเรียนรู้ ตลอดจนการสร้างปัจจัยและสภาพแวดล้อมให้เอื้อต่อการสร้างสังคมแห่งการเรียนรู้อย่างต่อเนื่อง</p> <p>๒.๒ สร้างความเสมอภาคในการเข้าถึงบริการการศึกษา และสร้างหลักประกันโอกาสทางการศึกษาแก่ผู้ด้อยโอกาสและผู้พิการ</p> <p><u>๓.การพัฒนาการสาธารณสุข</u></p> <p>๓.๑ เพิ่มคุณภาพของระบบหลักประกันสุขภาพถ้วนหน้า เพื่อให้ประชาชนเข้าถึงบริการได้อย่างไม่เป็นอุปสรรค และพัฒนาระบบบริการสุขภาพให้มีคุณภาพมาตรฐาน</p> <p>๓.๒ ส่งเสริมและพัฒนาการใช้ประโยชน์จากภูมิปัญญาการแพทย์แผนไทย การแพทย์พื้นฐาน การแพทย์ทางเลือก และสมุนไพรไทย</p> <p>๓.๓ พัฒนาระบบการเฝ้าระวัง ป้องกัน และควบคุมโรค รวมทั้งภัยสุขภาพ โดยมุ่งเน้นการพัฒนาศักยภาพและความเข้มแข็งของเครือข่าย</p> <p>๓.๔ ส่งเสริมและสร้างการมีส่วนร่วมของทุกภาคส่วนในการออกกำลังกายเพื่อสุขภาพ โดยการจัดกิจกรรมและเพิ่มช่องทางให้ประชาชนเข้าถึงกีฬาและนันทนาการ</p>

ประเด็นยุทธศาสตร์ที่ ๓ การพัฒนาแหล่งน้ำ

เป้าประสงค์เชิงยุทธศาสตร์ →	๑. ประชาชนมีแหล่งน้ำเพื่อทำการเกษตรเพียงพอ ๒. อนุรักษ์และบริหารจัดการทรัพยากรธรรมชาติความหลากหลายทางชีวภาพ
ตัวชี้วัด/ค่าเป้าหมาย →	๑. ร้อยละของเกษตรกรที่มีน้ำเพียงพอในการทำการเกษตร ๒. จำนวนแหล่งน้ำที่ได้รับการฟื้นฟู/ปริมาณสัตว์น้ำ ๓. จำนวนแหล่งน้ำที่ปล่อย/ชุมชนอนุรักษ์การประมง
กลยุทธ์ →	๑. พัฒนาแหล่งน้ำทางการเกษตร ๒. ดำเนินการอนุรักษ์ ฟื้นฟูธรรมชาติ เน้นการมีส่วนร่วมของประชาชน

ประเด็นยุทธศาสตร์ที่ ๔ การสร้างความเข้มแข็งของชุมชน/หมู่บ้าน

เป้าประสงค์เชิงยุทธศาสตร์ →	๑. เสริมสร้างความเข้าใจของประชาชนให้เกิดความสามัคคี ๒. ประชาชนมีความปลอดภัยในชีวิตและทรัพย์สิน ๓. การบริหารจัดการทรัพยากรธรรมชาติเป็นไปอย่างมีประสิทธิภาพ ๔. องค์กรปกครองส่วนท้องถิ่น โดยความร่วมมือของชุมชนมีศักยภาพในการบริหารจัดการทรัพยากรธรรมชาติและสิ่งแวดล้อมภายในท้องถิ่นของตน
ตัวชี้วัด/ค่าเป้าหมาย →	๑. ระดับความสำเร็จของการสนับสนุนการพัฒนาหมู่บ้านชุมชนด้วยกระบวนการมีส่วนร่วม ๒. ร้อยละที่ลดลงของจำนวนครัวเรือนยากจนที่มีรายได้ต่ำกว่าเกณฑ์จปฐ. ๓. ระดับความพึงพอใจของผู้รับบริการ ๔. ร้อยละของความสำเร็จในการป้องกันและปราบปรามยาเสพติด ๕. ระดับความสำเร็จของการบริหารจัดการทรัพยากรธรรมชาติและสิ่งแวดล้อม
กลยุทธ์ →	๑. การสร้างความเข้มแข็งของชุมชน ๑.๑ ส่งเสริมให้ประชาชนมีส่วนร่วมในการพัฒนาการเมืองการปกครองในระบอบประชาธิปไตยอันมีพระมหากษัตริย์ทรงเป็นประมุข

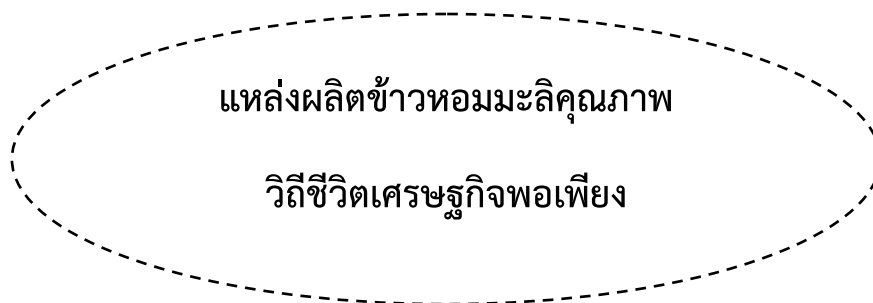
	<p>สร้างความสามัคคีให้เกิดขึ้นในชุมชน</p> <p>๑.๒ พัฒนาองค์กรชุมชนและผู้นำชุมชนให้มีศักยภาพในการบริหารจัดการ และการมีส่วนร่วมในการแก้ไขปัญหาสังคมของชุมชน</p> <p>๑.๓ เสริมสร้างกระบวนการชุมชนเข้มแข็ง การพัฒนาเศรษฐกิจฐานรากด้วยกระบวนการแผนชุมชนโดยยึดแนวทางปรัชญาเศรษฐกิจพอเพียง</p> <p><u>๒.ความมั่นคงปลอดภัยในชีวิตและทรัพย์สิน</u></p> <p>๒.๑ ส่งเสริมการมีส่วนร่วมของชุมชน ประชาชนร่วมกัน ร่วมกันรักษาความสงบเรียบร้อยของหมู่บ้าน/ชุมชน</p> <p>๒.๒ การแก้ไขปัญหา ยาเสพติดในเชิงรุก และพัฒนาระบบการเฝ้าระวังการแพร่ระบาดของยาเสพติดในหมู่บ้าน/ชุมชน</p> <p>๒.๓ เร่งรัดการปราบปรามการค้ายาเสพติดและผู้มีอิทธิพล และดำเนินการป้องกันมิให้กลุ่มเสี่ยงเข้าไปยุ่งเกี่ยวกับยาเสพติดโดยใช้กระบวนการมีส่วนร่วมของชุมชน</p> <p>๒.๔ เพิ่มบทบาทขององค์กรปกครองส่วนท้องถิ่น องค์กรเอกชน อาสาสมัครชุมชนและประชาชนในการป้องกันและบรรเทาสาธารณภัย โดยเปิดโอกาสให้ทุกภาคส่วนร่วมเป็นภาคีเครือข่ายในการบริหารจัดการสาธารณภัย</p>
--	---

ส่วนที่ ๔

โครงการภายใต้ประเด็น

ยุทธศาสตร์

๑.วิสัยทัศน์อำเภอปทุมราชวงศา



ประเด็นยุทธศาสตร์ที่ ๑ การส่งเสริมการผลิตข้าวหอมมะลิและการจัดการสินค้าเกษตร

เป้าประสงค์ เชิงยุทธศาสตร์	ตัวชี้วัด	ค่าเป้าหมาย				กลยุทธ์
		พ.ศ. ๒๕๖๐	พ.ศ. ๒๕๖๑	พ.ศ. ๒๕๖๒	พ.ศ. ๒๕๖๓	
- เกษตรกรมีความรู้ ความสามารถในการ ผลิตสินค้าเกษตร	๑. ร้อยละของ เกษตรกรที่ได้รับการ ส่งเสริม	ร้อยละ ๕๐	ร้อยละ ๖๐	ร้อยละ ๗๐	ร้อยละ ๘๐	- ส่งเสริมระบบประกัน ทางการเกษตร และเพิ่ม ขีดความสามารถในการ แข่งขันด้านสินค้า การเกษตร

บัญชีรายการชุดโครงการ	งบประมาณดำเนินการ				หน่วยดำเนินการ
	พ.ศ. ๒๕๖๐	พ.ศ. ๒๕๖๑	พ.ศ. ๒๕๖๒	พ.ศ. ๒๕๖๓	
๑. โครงการส่งเสริมการผลิตข้าวหอมมะลิคุณภาพ	๒๐๐,๐๐๐	๒๐๐,๐๐๐	๒๐๐,๐๐๐	๒๐๐,๐๐๐	สำนักงานเกษตรอำเภอ/องค์กรปกครองส่วนท้องถิ่น
๒. โครงการส่งเสริมการเกษตรแบบผสมผสาน	๕๐๐,๐๐๐	๕๐๐,๐๐๐	๕๐๐,๐๐๐	๕๐๐,๐๐๐	สำนักงานเกษตรอำเภอ/องค์กรปกครองส่วนท้องถิ่น
๓. โครงการส่งเสริมศูนย์การเรียนรู้การเกษตร	๔๐๐,๐๐๐	๒๕๐,๐๐๐	๒๕๐,๐๐๐	๕๐,๐๐๐	สำนักงานเกษตรอำเภอ/องค์กรปกครองส่วนท้องถิ่น
๔. โครงการศูนย์บริการศัตรูพืชชุมชน	๐	๐	๒๐๐,๐๐๐	๒๐๐,๐๐๐	สำนักงานเกษตรอำเภอ/องค์กรปกครองส่วนท้องถิ่น
๕. โครงการส่งเสริมปยุหมักชีวภาพ	๐	๐	๒๐๐,๐๐๐	๒๐๐,๐๐๐	สำนักงานเกษตรอำเภอ/องค์กรปกครองส่วนท้องถิ่น
๖. โครงการปรับปรุงบำรุงดินด้วยอินทรีย์	๐	๐	๒๐๐,๐๐๐	๒๐๐,๐๐๐	สำนักงานเกษตรอำเภอ/องค์กรปกครองส่วนท้องถิ่น
๗. โครงการส่งเสริมปรัชญาเศรษฐกิจพอเพียง	๐	๐	๒๐๐,๐๐๐	๒๐๐,๐๐๐	สำนักงานเกษตรอำเภอ/องค์กรปกครองส่วนท้องถิ่น
๘. โครงการแปรรูปผลเกษตรข้าว กล้าองอก	๐	๐	๒๐๐,๐๐๐	๒๐๐,๐๐๐	เกษตรอำเภอ/องค์กรปกครองส่วนท้องถิ่น
๙. โครงการส่งเสริมวิสาหกิจชุมชน	๐	๐	๑๐๐,๐๐๐	๑๐๐,๐๐๐	สำนักงานเกษตรอำเภอ/องค์กรปกครองส่วนท้องถิ่น
๑๐. ศูนย์บริการและถ่ายทอดเทคโนโลยีการเกษตรประจำตำบล	๐	๐	๒๐๐,๐๐๐	๒๐๐,๐๐๐	สำนักงานเกษตรอำเภอ/องค์กรปกครองส่วนท้องถิ่น

ประเด็นยุทธศาสตร์ที่ ๒ การพัฒนาคุณภาพชีวิต และสังคมตามแนวทางเศรษฐกิจพอเพียง

เป้าประสงค์ เชิงยุทธศาสตร์	ตัวชี้วัด	ค่าเป้าหมาย				กลยุทธ์
		พ.ศ. ๒๕๖๐	พ.ศ. ๒๕๖๑	พ.ศ. ๒๕๖๒	พ.ศ. ๒๕๖๓	
- มีโครงสร้างพื้นฐานที่สามารถตอบสนองความต้องการทางสังคมให้มีคุณภาพชีวิตและสิ่งแวดล้อมที่ดี	๑. ร้อยละของครัวเรือนที่ดำเนินชีวิตตามแนวเศรษฐกิจพอเพียง	ร้อยละ ๖๐	ร้อยละ ๗๐	ร้อยละ ๘๐	ร้อยละ ๙๐	๑. สร้างสภาพแวดล้อมที่เอื้ออำนวยต่อการเรียนรู้ทั้งในระบบและนอกระบบ ๒. สนับสนุนให้มีกระบวนการเรียนรู้อย่างต่อเนื่องด้วยระบบและวิธีการที่หลากหลาย
	๒. ร้อยละของครัวเรือนที่ยากจนผ่านเกณฑ์ จปฐ.	ร้อยละ ๓๐	ร้อยละ ๓๐	ร้อยละ ๓๐	ร้อยละ ๑๐	
	๓. ร้อยละของผู้เข้ารับการอบรมมีความรู้ความเข้าใจเกี่ยวกับแนวคิดเศรษฐกิจพอเพียง	ร้อยละ ๘๐	ร้อยละ ๘๐	ร้อยละ ๘๐	ร้อยละ ๘๐	
	๔. ร้อยละของคณะกรรมการกองทุนหมู่บ้านที่ดำเนินกิจกรรมตามระเบียบฯ ถูกต้อง มีประสิทธิภาพเพิ่มมากขึ้น	-	ร้อยละ ๗๐	ร้อยละ ๘๐	ร้อยละ ๙๐	
	๕. ร้อยละของคณะกรรมการ กข.คจ. ประจำหมู่บ้านที่ดำเนินกิจกรรมตามระเบียบฯ ถูกต้อง มีประสิทธิภาพเพิ่มมากขึ้น	-	ร้อยละ ๗๐	ร้อยละ ๗๕	ร้อยละ ๘๐	
	๖. ร้อยละที่เพิ่มขึ้นของการดำเนินกิจกรรมศูนย์เรียนรู้เศรษฐกิจพอเพียงในพื้นที่	-	ร้อยละ ๗๐	ร้อยละ ๘๐	ร้อยละ ๙๐	
	๗. ร้อยละ ที่เพิ่มขึ้นของกลุ่มพลังมวลชน	ร้อยละ ๖๐	ร้อยละ ๗๐	ร้อยละ ๘๐	ร้อยละ ๙๐	
	๘. ร้อยละของลูกเสือชาวบ้านที่ผ่านการอบรม	ร้อยละ ๖๐	ร้อยละ ๗๐	ร้อยละ ๗๕	ร้อยละ ๘๐	

	๙. ร้อยละที่เพิ่มขึ้นของงานบริการที่สามารถลดขั้นตอนและระยะเวลาในการให้บริการ	ร้อยละ ๗๐	ร้อยละ ๘๐	ร้อยละ ๘๕	ร้อยละ ๙๐	
	๑๐. ร้อยละของจำนวนกำนัน ผู้ใหญ่บ้าน กรรมการหมู่บ้าน ที่ได้รับการฝึกอบรมด้านการอำนวยความสะดวกเป็นธรรม	ร้อยละ ๖๐	ร้อยละ ๘๐	ร้อยละ ๘๕	ร้อยละ ๙๐	

เป้าประสงค์ เชิงยุทธศาสตร์	ตัวชี้วัด	ค่าเป้าหมาย				กลยุทธ์
		พ.ศ. ๒๕๖๐	พ.ศ. ๒๕๖๑	พ.ศ. ๒๕๖๒	พ.ศ. ๒๕๖๓	
	๑๑. ร้อยละที่ลดลง ของครัวเรือนยากจน ตกเกณฑ์ จปฐ.	-	ร้อยละ ๓๐	ร้อยละ ๔๐	ร้อยละ ๑๐	<p>๑. สร้าง สภาพแวดล้อมที่ เอื้ออำนวยต่อการ เรียนรู้ทั้งในระบบ และนอกระบบ</p> <p>๒. สนับสนุนให้มี กระบวนการเรียนรู้ อย่างต่อเนื่องด้วย ระบบและวิธีการที่ หลากหลาย</p>
	๑๒. ร้อยละของคดี การจับกุมผู้กระทำ ความผิดลดลง	-	ร้อยละ ๖๐	ร้อยละ ๗๐	ร้อยละ ๗๕	
	๑๓. ร้อยละของผู้ที่ ร่วมกิจกรรมทางด้าน พุทธศาสนาเพิ่มขึ้น	-	ร้อยละ ๗๐	ร้อยละ ๘๐	ร้อยละ ๙๐	
	๑๔. ร้อยละของผู้ที่ กิจกรรมทางด้านการ สืบสานประเพณี วัฒนธรรมอันดีงาม ของอำเภอเพิ่มขึ้น	-	ร้อยละ ๗๐	ร้อยละ ๘๐	ร้อยละ ๙๐	

บัญชีรายการชุดโครงการ	งบประมาณดำเนินการ				หน่วยดำเนินการ
	พ.ศ. ๒๕๖๐	พ.ศ. ๒๕๖๑	พ.ศ. ๒๕๖๒	พ.ศ. ๒๕๖๓	
๑. โครงการขยายผลหมู่บ้านต้นแบบทางด้านเศรษฐกิจพอเพียง	๑๐๐,๐๐๐	๑๐๐,๐๐๐	๑๐๐,๐๐๐	๑๐๐,๐๐๐	สำนักงานพัฒนาชุมชนอำเภอ
๒. โครงการฝึกอบรมแนวคิดเศรษฐกิจพอเพียงครัวเรือนยากจน ตกเกณฑ์ จปฐ.	๑๕๐,๐๐๐	๑๕๐,๐๐๐	๑๕๐,๐๐๐	๑๕๐,๐๐๐	สำนักงานพัฒนาชุมชนอำเภอ
๓. โครงการสนับสนุนอาชีพครัวเรือนยากจน ตกเกณฑ์ จปฐ.	๖๐๐,๐๐๐	๖๐๐,๐๐๐	๖๐๐,๐๐๐	๖๐๐,๐๐๐	สำนักงานพัฒนาชุมชนอำเภอ
๔. โครงการเพิ่มประสิทธิภาพคณะกรรมการกองทุนหมู่บ้าน	๒๐,๐๐๐	๒๐,๐๐๐	๒๐,๐๐๐	๒๐,๐๐๐	สำนักงานพัฒนาชุมชนอำเภอ
๕. โครงการเพิ่มประสิทธิภาพคณะกรรมการ กข.คจ. ประจำหมู่บ้าน	๒๗,๔๐๐	๒๗,๔๐๐	๒๗,๔๐๐	๒๗,๔๐๐	สำนักงานพัฒนาชุมชนอำเภอ
๖. โครงการสนับสนุนการขับเคลื่อนกิจกรรมของศูนย์เรียนรู้เศรษฐกิจพอเพียง	๔๗,๐๐๐	๔๗,๐๐๐	๔๗,๐๐๐	๔๗,๐๐๐	สำนักงานพัฒนาชุมชนอำเภอ
๗. โครงการพัฒนาศักยภาพผู้นำหมู่บ้าน/ชุมชน และกรรมการหมู่บ้านในการดำเนินชีวิตตามแนวทางเศรษฐกิจพอเพียง	๑๐๐,๐๐๐	๑๐๐,๐๐๐	๑๐๐,๐๐๐	๑๐๐,๐๐๐	ที่ทำการปกครองอำเภอ
๘. โครงการเพิ่มศักยภาพผู้ประสานพลังแผ่นดิน/อาสาพลังประชาชนป้องกันยาเสพติด	๑๐,๐๐๐	๑๐,๐๐๐	๑๐,๐๐๐	๑๐,๐๐๐	ที่ทำการปกครองอำเภอ
๙. โครงการฝึกอบรมลูกเสือชาวบ้าน	๑๐๐,๐๐๐	๑๐๐,๐๐๐	๑๐๐,๐๐๐	๑๐๐,๐๐๐	ที่ทำการปกครองอำเภอ
๑๐.โครงการกองทุนแม่ของแผ่นดิน	๕๐,๐๐๐	๕๐,๐๐๐	๕๐,๐๐๐	๕๐,๐๐๐	สำนักงานพัฒนาชุมชนอำเภอ
๑๑.โครงการกองทุนพัฒนาบทบาทสตรี	๓๐,๐๐๐	๓๐,๐๐๐	๓๐,๐๐๐	๓๐,๐๐๐	สำนักงานพัฒนาชุมชนอำเภอ

บัญชีรายการชุดโครงการ	งบประมาณดำเนินการ				หน่วยดำเนินการ
	พ.ศ. ๒๕๖๐	พ.ศ. ๒๕๖๑	พ.ศ. ๒๕๖๒	พ.ศ. ๒๕๖๓	
๑๒. โครงการเสริมสร้างประสิทธิภาพการปฏิบัติงานอำนวยความสะดวกแก่กำนันผู้ใหญ่บ้าน และกรรมการหมู่บ้าน	๑๐๐,๐๐๐	๑๐๐,๐๐๐	๑๐๐,๐๐๐	๑๐๐,๐๐๐	ที่ทำการปกครองอำเภอ
๑๓. โครงการแก้ไขปัญหาสังคมและความยากจนตามปรัชญาเศรษฐกิจพอเพียงแบบบูรณาการ	๑๖๕,๐๐๐	๑๖๕,๐๐๐	๑๖๕,๐๐๐	๑๖๕,๐๐๐	ที่ทำการปกครองอำเภอ/องค์กรปกครองส่วนท้องถิ่น
๑๔. โครงการป้องกันและแก้ไขปัญหายาเสพติดแบบบูรณาการ	๑๖๕,๐๐๐	๑๖๕,๐๐๐	๑๖๕,๐๐๐	๑๖๕,๐๐๐	ที่ทำการปกครองอำเภอ/องค์กรปกครองส่วนท้องถิ่น
๑๕. โครงการสืบสานประเพณีงานประจำปีปทุมราช	๑๐๐,๐๐๐	๑๐๐,๐๐๐	๑๐๐,๐๐๐	๑๐๐,๐๐๐	ที่ทำการปกครองอำเภอ/วัฒนธรรมอำเภอ/องค์กรปกครองส่วนท้องถิ่น
๑๖. โครงการวัฒนธรรมไทยสายใยชุมชนจากสภาวัฒนธรรมหมู่บ้านสู่สภาวัฒนธรรมตำบล	๕๐,๐๐๐	๕๐,๐๐๐	๕๐,๐๐๐	๕๐,๐๐๐	สภาวัฒนธรรมจังหวัด
๑๗. โครงการส่งเสริมอนุรักษ์วัฒนธรรมประเพณีในท้องถิ่น	๑๐,๐๐๐	๑๐,๐๐๐	๑๐,๐๐๐	๑๐,๐๐๐	วัฒนธรรมอำเภอ
๑๘. โครงการก่อสร้างสนามฟุตบอลหญ้าเทียม (สนามฟุตบอลขนาดเล็ก ๗ คน)	๒๐๐,๐๐๐	๒๐๐,๐๐๐	๒๐๐,๐๐๐	๒๐๐,๐๐๐	องค์กรปกครองส่วนท้องถิ่น
๑๙. โครงการไหว้พระธาตุนาป่าแขง (สักการะสิ่งศักดิ์สิทธิ์ ๙ แห่ง ในจังหวัดอำนาจเจริญ)	๐	๐	๕๐๐,๐๐๐	๕๐๐,๐๐๐	องค์กรปกครองส่วนท้องถิ่น
๒๐. ก่อสร้างลานกีฬาเอนกประสงค์เพื่อสร้างสังคมเป็นสุข หมู่ที่ ๑,๔ ตำบลโนนงาม	๑,๒๐๐,๐๐๐	๑,๒๐๐,๐๐๐	๐	๐	องค์กรปกครองส่วนท้องถิ่น
๒๑. จัดสวนสุขภาพ ปรับปรุงภูมิทัศน์ให้มีแหล่งพักผ่อน หมู่ที่ ๓ ตำบลโนนงาม	๕๐๐,๐๐๐	๐	๐	๕๐๐,๐๐๐	องค์กรปกครองส่วนท้องถิ่น

ประเด็นยุทธศาสตร์ที่ ๓ การพัฒนาแหล่งน้ำ

เป้าประสงค์ เชิงยุทธศาสตร์	ตัวชี้วัด	ค่าเป้าหมาย				กลยุทธ์
		พ.ศ. ๒๕๖๐	พ.ศ. ๒๕๖๑	พ.ศ.๒๕๖๒	พ.ศ.๒๕๖๓	
๑. ประชาชนมีแหล่งน้ำเพื่อทำการเกษตรเพียงพอ ๒. อนุรักษ์และบริหารจัดการทรัพยากรธรรมชาติความหลากหลายทางชีวภาพ	๑. ร้อยละของเกษตรกรที่มีน้ำเพียงพอในการทำเกษตร	ร้อยละ ๖๕	ร้อยละ ๗๕	ร้อยละ ๘๐	ร้อยละ ๘๕	๑. พัฒนาแหล่งน้ำทางการเกษตร ๒. ดำเนินการอนุรักษ์ฟื้นฟูธรรมชาติ เน้นการมีส่วนร่วมของประชาชน
	๒. จำนวนแหล่งน้ำที่ได้รับการฟื้นฟู/ปริมาณสัตว์น้ำ	ร้อยละ ๖๐	ร้อยละ ๗๐	ร้อยละ ๘๐	ร้อยละ ๙๐	
	๓. จำนวนแหล่งน้ำที่ปล่อย/ชุมชนอนุรักษ์การประมง	ร้อยละ ๖๐	ร้อยละ ๖๕	ร้อยละ ๗๐	ร้อยละ ๗๕	

ที่	ชื่อโครงการ	แหล่งงบประมาณ	งบประมาณดำเนินการ (บาท)				หน่วยดำเนินการ
			พ.ศ.๒๕๖๐	พ.ศ.๒๕๖๑	พ.ศ.๒๕๖๒	พ.ศ.๒๕๖๓	
๑	ก่อสร้างร่องระบายน้ำคอนกรีตเสริมเหล็ก พร้อมฝापิด ภายในหมู่บ้าน	อบต.โนนงาม	๘๐๐,๐๐๐	๘๐๐,๐๐๐	๘๐๐,๐๐๐	๐	อบต.โนนงาม
๒.	ก่อสร้างระบบประปาหมู่บ้าน ขนาดใหญ่ (ตามแบบกรมทรัพยากรน้ำ)	อบต.โนนงาม	๒,๒๖๐,๐๐๐	๐	๐	๐	อบต.โนนงาม
๓.	ย้ายท่อระบายน้ำ พร้อมลงหินลูกรัง	อบต.โนนงาม	๑๐๐,๐๐๐	๐	๐	๐	อบต.โนนงาม
๔.	ก่อสร้างสถานีสูบน้ำ พร้อมท่อส่งน้ำ	อบต.โนนงาม	๕๐๐,๐๐๐	๕๐๐,๐๐๐	๕๐๐,๐๐๐	๐	อบต.โนนงาม
๕.	โครงการสถานีสูบน้ำ พลังงานแสงอาทิตย์	อบต.โนนงาม	๑,๐๐๐,๐๐๐	๑,๐๐๐,๐๐๐	๑,๐๐๐,๐๐๐	๐	อบต.โนนงาม
๖.	ก่อสร้างฝายชะลอน้ำ ร่องดินทราย	อบต.โนนงาม	๑,๒๐๐,๐๐๐	๑,๒๐๐,๐๐๐	๑,๒๐๐,๐๐๐	๐	อบต.โนนงาม
๗.	ขุดลอกอ่างเก็บน้ำห้วยพระเหลาเนื้อที่ ๑๕๐ ไร่	อบต.โนนงาม	๕,๐๐๐,๐๐๐	๕,๐๐๐,๐๐๐	๕,๐๐๐,๐๐๐	๐	อบต.โนนงาม
๘.	ขุดลอกแหล่งน้ำ แหล่งธรรมชาติและแหล่งน้ำสาธารณะประโยชน์ที่ดินเงิน	อบต.โนนงาม	๕๐๐,๐๐๐	๕๐๐,๐๐๐	๕๐๐,๐๐๐	๐	อบต.โนนงาม
๙.	เจ้าบาดาลไฟฟ้าขนาด ๖ นิ้ว	อบต.โนนงาม	๘๐๐,๐๐๐	๘๐๐,๐๐๐	๘๐๐,๐๐๐		อบต.โนนงาม

ที่	ชื่อโครงการ	แหล่ง งบประมาณ	งบประมาณดำเนินการ (บาท)				หน่วย ดำเนินการ
			พ.ศ.๒๕๖๐	พ.ศ.๒๕๖๑	พ.ศ.๒๕๖๒	พ.ศ.๒๕๖๓	
๑๐	ขุดลอกสระน้ำที่ต้นเงิน	เทศบาล ตำบลห้วย	๐	๒๐๐,๐๐๐	๐	๐	เทศบาล ตำบลห้วย
๑๑	ก่อสร้างฝายน้ำล้นห้วยม่วง	เทศบาล ตำบลห้วย	๐	๓๐๐,๐๐๐	๐	๐	เทศบาล ตำบลห้วย
๑๒	ขุดลอกสระน้ำสาธารณะท้ายบ้าน	เทศบาล ตำบลห้วย	๐	๓๐๐,๐๐๐	๐	๐	เทศบาล ตำบลห้วย
๑๓	ฝายชะลอน้ำร่องห้วย	เทศบาล ตำบลห้วย	๐	๗๐๐,๐๐๐	๐	๐	เทศบาล ตำบลห้วย
๑๔	ขุดเจาะบ่อบาดาลสาธารณะ	เทศบาล ตำบลห้วย	๐	๖๐๐,๐๐๐	๐	๐	เทศบาล ตำบลห้วย
๑๕	ก่อสร้างท่อส่งน้ำ	เทศบาล ตำบลห้วย	๐	๑,๖๐๐,๐๐๐	๐	๐	เทศบาล ตำบลห้วย
๑๖	ก่อสร้างฝายน้ำล้น	เทศบาล ตำบลห้วย	๐	๗๐๐,๐๐๐	๐	๐	เทศบาล ตำบลห้วย
๑๗	ก่อสร้างฝายน้ำล้นลำห้วยต่างๆ	อบต.คำโพน	๐	๖๐๐,๐๐๐	๐	๐	อบต.คำโพน
๑๘	ขยายท่อส่งน้ำประปาภายในหมู่บ้าน	อบต.คำโพน	๐๐	๓๐๐,๐๐๐	๐	๐	อบต.คำโพน
๑๙	ขุดเจาะบ่อบาดาล	อบต.คำโพน	๑๐๐,๐๐๐	๐	๐	๐	อบต.คำโพน
๒๐	ขุดลอกลำห้วยต่างๆ ในเขตพื้นที่ เช่นลำห้วยม่วง	อบต.คำโพน	๑,๐๐๐,๐๐๐	๐	๐	๐	อบต.คำโพน
๒๑	ขุดลอกคลองระบายน้ำบริเวณสระน้ำ สาธารณประโยชน์	อบต.คำโพน	๐	๒๐๐,๐๐๐	๐	๐	อบต.คำโพน
๒๒	ฝายกั้นน้ำห้วยแสนสี หมู่ ๒	อบต.ลือ	๐	๕๐๐,๐๐๐	๐	๐	อบต.ลือ
๒๓	ฝายกั้นน้ำห้วยแสนสี หมู่ ๓	อบต.ลือ	๐	๐	๐	๕๐๐,๐๐๐	อบต.ลือ
๒๔	ขุดลอกแหล่งน้ำห้วยแสนสี	อบต.ลือ	๐	๒๑๒,๐๐๐	๐	๐	อบต.ลือ
๒๕	ขุดลอกหนองกุดแคน หมู่ ๔	อบต.ลือ	๑๐๐,๐๐๐	๐	๐	๐	อบต.ลือ
๒๖	ก่อสร้างท่อลอดเหลี่ยม	อบต.ลือ	๓๐๐,๐๐๐	๐	๐	๐	อบต.ลือ
๒๗	ขุดขยายสระน้ำหนองยาง	อบต.ลือ	๐	๐	๗๐,๐๐	๐	อบต.ลือ
๒๘	สร้างฝายกั้นน้ำห้วยพระเหลา หมู่ ๖	อบต.ลือ	๐	๘,๐๐๐,๐๐๐	๐	๐	อบต.ลือ
๒๙	ขุดลอกร่องดิน	อบต.ลือ	๐	๐	๒๐๐,๐๐๐	๐	อบต.ลือ

ที่	ชื่อโครงการ	แหล่ง งบประมาณ	งบประมาณดำเนินการ (บาท)				หน่วย ดำเนินการ
			พ.ศ.๒๕๖๐	พ.ศ.๒๕๖๑	พ.ศ.๒๕๖๒	พ.ศ.๒๕๖๓	
๓๐	ก่อสร้างคลองระบายน้ำรูปตัวยู คสล.หน้า อาคารพาณิชย์ใหม่ชุมชนรุ่งอรุณ	เทศบาลตำบล ปทุมราชวงศา	๐	๖๖๖,๐๐๐	๖๖๖,๐๐๐	๐	เทศบาลตำบล ปทุมราชวงศา
๓๑	โครงการขุดเจาะบ่อบาดาล	เทศบาลตำบล ปทุมราชวงศา	๐	๕๐๐,๐๐๐	๕๐๐,๐๐๐	๐	เทศบาลตำบล ปทุมราชวงศา
๓๒	โครงการขุดลอกแหล่งน้ำ	เทศบาลตำบล ปทุมราชวงศา	๒๐๐,๐๐๐	๒๐๐,๐๐๐	๒๐๐,๐๐๐	๐	เทศบาลตำบล ปทุมราชวงศา
๓๓	โครงการก่อสร้างรางระบายน้ำ คสล. รูปตัวยู ซอยสารศรี	เทศบาลตำบล ปทุมราชวงศา	๕๐๐,๐๐๐	๕๐๐,๐๐๐	๕๐๐,๐๐๐	๐	เทศบาลตำบล ปทุมราชวงศา
๓๔	โครงการก่อสร้างรางระบายน้ำ คสล.รูปตัวยู จากบ้านแม่พัน มาพงษ์สองข้างทางเข้าวัดศรี ชมพู	เทศบาลตำบล ปทุมราชวงศา	๑,๑๐๐,๐๐	๑,๑๐๐,๐๐	๑,๑๐๐,๐๐	๐	เทศบาลตำบล ปทุมราชวงศา
๓๕	โครงการก่อสร้างคลองระบายน้ำกลางหมู่บ้าน ไปสบายดีรีสอร์ท	เทศบาลตำบล ปทุมราชวงศา	๓,๕๐๐,๐๐๐๐	๓,๕๐๐,๐๐๐๐	๓,๕๐๐,๐๐๐๐	๐	เทศบาลตำบล ปทุมราชวงศา
๓๖	โครงการก่อสร้างรางระบายน้ำ คสล.รูปตัวยู เส้นทางไปบ้านนาป่าแซงชุมชนนาถาวรหมู่ ๕	เทศบาลตำบล ปทุมราชวงศา	๒,๕๐๐,๐๐๐๐	๒,๕๐๐,๐๐๐๐	๒,๕๐๐,๐๐๐๐	๐	เทศบาลตำบล ปทุมราชวงศา
๓๗	โครงการก่อสร้างรางระบายน้ำ คสล.รูปตัวยู เส้นทางเข้าวัดนาถาวร หมู่ ๕	เทศบาลตำบล ปทุมราชวงศา	๑,๗๕๐,๐๐๐	๑,๗๕๐,๐๐๐	๑,๗๕๐,๐๐๐	๐	เทศบาลตำบล ปทุมราชวงศา
๓๘	โครงการก่อสร้างฝายน้ำล้น ห้วยพระเหลา ห้วยยาง ห้วยโสภา	เทศบาลตำบล นาป่าแซง	๑,๐๐๐,๐๐๐	๑,๐๐๐,๐๐๐	๑,๐๐๐,๐๐๐	๐	เทศบาลตำบล นาป่าแซง
๓๙	โครงการก่อสร้างฝายน้ำล้น	เทศบาลตำบล นาป่าแซง	๑,๓๐๐,๐๐๐	๑,๓๐๐,๐๐๐	๑,๓๐๐,๐๐๐	๐	เทศบาลตำบล นาป่าแซง
๔๐	โครงการขุดลอกระบบหมู่บ้าน	เทศบาลตำบล นาป่าแซง	๑๐๐,๐๐๐	๑๐๐,๐๐๐	๑๐๐,๐๐๐	๐	เทศบาลตำบล นาป่าแซง
๔๑	โครงการขุดลอกสาธารณประโยชน์	เทศบาลตำบล นาป่าแซง	๕๐๐,๐๐๐	๕๐๐,๐๐๐	๕๐๐,๐๐๐	๐	เทศบาลตำบล นาป่าแซง
๔๒	โครงการขุดลอกร่องน้ำและโครงการฝาย ชะลอน้ำ	เทศบาลตำบล นาป่าแซง	๕๐๐,๐๐๐	๕๐๐,๐๐๐	๕๐๐,๐๐๐	๐	เทศบาลตำบล นาป่าแซง
๔๓	โครงการขุดรอกน้ำร่องดินแดง และสร้างฝาย ชะลอน้ำ	เทศบาลตำบล นาป่าแซง	๕๐๐,๐๐๐	๕๐๐,๐๐๐	๕๐๐,๐๐๐	๐	เทศบาลตำบล นาป่าแซง
๔๔	โครงการก่อสร้างฝายน้ำล้น(ห้วยวังโคน)	เทศบาลตำบล นาป่าแซง	๓๐๐,๐๐๐	๓๐๐,๐๐๐	๓๐๐,๐๐๐	๐	เทศบาลตำบล นาป่าแซง
๔๕	โครงการขุดลอกห้วยตานาง	เทศบาลตำบล นาป่าแซง	๓๐๐,๐๐๐	๓๐๐,๐๐๐	๓๐๐,๐๐๐	๐	เทศบาลตำบล นาป่าแซง

ที่	ชื่อโครงการ	แหล่ง งบประมาณ	งบประมาณดำเนินการ (บาท)				หน่วย ดำเนินการ
			พ.ศ.๒๕๖๐	พ.ศ.๒๕๖๑	พ.ศ.๒๕๖๒	พ.ศ.๒๕๖๓	
๔๖	ก่อสร้างฝายน้ำล้นห้วยแก้งบั๊กสูง	อบต.นาหว้า	๐	๔๐๐,๐๐๐	๐	๐	อบต.นาหว้า
๔๗	ขุดคลองระบายน้ำพร้อมวางท่อคอนกรีตเสริมเหล็ก	อบต.นาหว้า	๑๕๐,๐๐๐	๑๕๐,๐๐๐	๑๕๐,๐๐๐	๐	อบต.นาหว้า
๔๘	ขุดลอกอ่างเก็บน้ำห้วยหินกอง หมู่ ๙	อบต.นาหว้า	๒๐,๐๐๐,๐๐๐	๐	๐	๐	อบต.นาหว้า
๔๙	ขุดลอกห้วยตาเหียว	อบต.นาหว้า	๐	๗๐๐,๐๐๐	๐	๐	อบต.นาหว้า
๕๐	ขุดลอกห้วยก้าปี	อบต.นาหว้า	๐	๐	๒๐๐,๐๐๐	๐	อบต.นาหว้า
๕๑	ขุดลอกห้วยเตย	อบต.นาหว้า	๖,๐๐๐,๐๐๐	๐	๐	๐	อบต.นาหว้า
๕๒	ขุดลอกอ่างห้วยยาง	อบต.นาหว้า	๒๐๐,๐๐๐	๐	๐	๐	อบต.นาหว้า
๕๓	โครงการขุดเจาะบ่อบาดาลในหมู่บ้าน	เทศบาลตำบล หนองข่า	๙๐๐,๐๐๐	๙๐๐,๐๐๐	๙๐๐,๐๐๐	๐	เทศบาลตำบล หนองข่า
๕๔	โครงการปรับปรุงคุณภาพน้ำประปา	เทศบาลตำบล หนองข่า	๑,๒๐๐,๐๐๐	๑,๒๐๐,๐๐๐	๑,๒๐๐,๐๐๐	๐	เทศบาลตำบล หนองข่า
๕๕	โครงการขุดลอกสระน้ำสาธารณะดอนปู่ตา คุ้มไต้หมู่ ๑	เทศบาลตำบล หนองข่า	๑,๒๐๐,๐๐๐	๑,๒๐๐,๐๐๐	๑,๒๐๐,๐๐๐	๐	เทศบาลตำบล หนองข่า
๕๖	โครงการขุดลอกสระน้ำสาธารณะดอนปู่ตา คุ้มเหนือหมู่ ๑	เทศบาลตำบล หนองข่า	๑,๒๐๐,๐๐๐	๑,๒๐๐,๐๐๐	๑,๒๐๐,๐๐๐	๐	เทศบาลตำบล หนองข่า
๕๗	โครงการขุดเจาะบ่อน้ำบาดาลในนาข้าว หมู่ ๒	เทศบาลตำบล หนองข่า	๑๐๐,๐๐๐	๑๐๐,๐๐๐	๑๐๐,๐๐๐	๐	เทศบาลตำบล หนองข่า
๕๘	โครงการขุดสระในนาข้าว หมู่ ๒	เทศบาลตำบล หนองข่า	๑๐๐,๐๐๐	๑๐๐,๐๐๐	๑๐๐,๐๐๐	๐	เทศบาลตำบล หนองข่า
๕๙	โครงการขุดสระในนาข้าว หมู่ ๓	เทศบาลตำบล หนองข่า	๑๐๐,๐๐๐	๑๐๐,๐๐๐	๑๐๐,๐๐๐	๐	เทศบาลตำบล หนองข่า

ประเด็นยุทธศาสตร์ที่ ๔ การสร้างความเข้มแข็งของชุมชน/หมู่บ้าน

ที่	ชื่อโครงการ	แหล่ง งบประมาณ	งบประมาณดำเนินการ (บาท)				หน่วย ดำเนินการ
			พ.ศ.๒๕๖๐	พ.ศ.๒๕๖๑	พ.ศ.๒๕๖๒	พ.ศ.๒๕๖๓	
๑	จัดเก็บข้อมูลเพื่อการวางแผนพัฒนา	อบต.นาหว้า	๓๐,๐๐๐	๓๐,๐๐๐	๓๐,๐๐๐	๐	อบต.นาหว้า
๒.	ชุมชนเข้มแข็งหมู่บ้านปลอดภัยเสพติด และเศรษฐกิจพอเพียง	อบต.นาหว้า	๕๐,๐๐๐	๕๐,๐๐๐	๕๐,๐๐๐	๐	อบต.นาหว้า
๓	ก่อสร้างถนนลาดยางบ้านทวิผล ม.๖ เชื่อมบ้านคอนนกยูง	อบต.นาหว้า	๑๔,๐๐๐,๐๐๐	๐	๐	๐	อบต.นาหว้า
๔	ก่อสร้างถนน คสล. ม.๑ เชื่อมบ้านตาด	อบต.นาหว้า	๑๒,๐๐๐,๐๐๐	๐	๐	๐	อบต.นาหว้า
๕	โครงการก่อสร้างทางลาดยางเส้นทาง บ้านหนองข่าถึงบ้านคำไหล	เทศบาลตำบล หนองข่า	๓๖,๐๐๐,๐๐๐	๐	๐		เทศบาลตำบล หนองข่า
๖	โครงการก่อสร้างทางลาดยางเส้นทาง บ้านหนองไฮน้อยถึงบ้านทวิผล	เทศบาลตำบล หนองข่า	๒๘,๐๐๐,๐๐๐	๐	๐	๐	เทศบาลตำบล หนองข่า
๗	โครงการก่อสร้างหอบประปาผิวดินดอน ปู่ตาคุ้มเหนือ	เทศบาลตำบล หนองข่า	๒,๓๐๐,๐๐๐	๒,๓๐๐,๐๐๐	๒,๓๐๐,๐๐๐	๐	เทศบาลตำบล หนองข่า
๘	โครงการก่อสร้างถนนดินเพื่อ การเกษตรเส้นทางวัดป่าคู	เทศบาลตำบล หนองข่า	๑๐๐,๐๐๐	๑๐๐,๐๐๐	๑๐๐,๐๐๐	๐	เทศบาลตำบล หนองข่า
๙	โครงการก่อสร้างถนนลูกรังเพื่อ การเกษตร	เทศบาลตำบล หนองข่า	๓๐๐,๐๐๐	๓๐๐,๐๐๐	๓๐๐,๐๐๐	๐	เทศบาลตำบล หนองข่า
๑๐	โครงการขยายเขตไฟฟ้าเพื่อการเกษตร จากบ้านหนองหิน หมู่ที่ ๘ ไปถึงห้วย ดาว	เทศบาลตำบล หนองข่า	๕๐๐,๐๐๐	๕๐๐,๐๐๐	๕๐๐,๐๐๐	๐	เทศบาลตำบล หนองข่า
๑๑	โครงการก่อสร้างลานกีฬา อเนกประสงค์ประจำหมู่บ้าน	เทศบาลตำบล หนองข่า	๑,๕๐๐,๐๐๐	๑,๕๐๐,๐๐๐	๑,๕๐๐,๐๐๐	๐	เทศบาลตำบล หนองข่า
๑๒	โครงการแปรรูปสินค้าเกษตรเพื่อเพิ่ม มูลค่าทางการเกษตร	เทศบาลตำบล นาป่าแขง	๒๐,๐๐๐	๒๐,๐๐๐	๒๐,๐๐๐	๐	เทศบาลตำบล นาป่าแขง
๑๓	โครงการรณรงค์เฝ้ากลบตอซังข้าว	เทศบาลตำบล นาป่าแขง	๑๐๐,๐๐๐	๑๐๐,๐๐๐	๑๐๐,๐๐๐	๐	เทศบาลตำบล นาป่าแขง
๑๔	โครงการปลูกมะนาวแบบปั๋งพร้อมฝา ปิด	เทศบาลตำบล นาป่าแขง	๑๐๐,๐๐๐	๑๐๐,๐๐๐	๑๐๐,๐๐๐	๐	เทศบาลตำบล นาป่าแขง
๑๕	โครงการเบี้ยยังชีพผู้สูงอายุเบี้ยคน พิการ และเบี้ยยังชีพผู้ป่วยเอดส์	เทศบาลตำบล นาป่าแขง	๖,๑๓๕,๖๐๐	๖,๑๓๕,๖๐๐	๖,๑๓๕,๖๐๐	๐	เทศบาลตำบล นาป่าแขง

ที่	ชื่อโครงการ	แหล่ง งบประมาณ	งบประมาณดำเนินการ (บาท)				หน่วย ดำเนินการ
			พ.ศ.๒๕๖๐	พ.ศ.๒๕๖๑	พ.ศ.๒๕๖๒	พ.ศ.๒๕๖๓	
๑๖	โครงการอุดหนุนกองทุนแม่ของแผ่นดิน	เทศบาลตำบล นาป่าแขง	๑๐๐,๐๐๐	๑๐๐,๐๐๐	๑๐๐,๐๐๐	๐	เทศบาลตำบล นาป่าแขง
๑๗	โครงการอุดหนุนอาสาสมัคร สาธารณสุขประจำหมู่บ้าน	เทศบาลตำบล นาป่าแขง	๑๕๐,๐๐๐	๑๕๐,๐๐๐	๑๕๐,๐๐๐	๐	เทศบาลตำบล นาป่าแขง
๑๘	โครงการจัดหาทุนการศึกษาให้กับเด็ก และเยาวชนที่เรียนดีแต่ยากจนใน ระดับต่างๆ	เทศบาลตำบล ปทุมราชวงศา	๑๐๐,๐๐๐	๑๐๐,๐๐๐	๑๐๐,๐๐๐	๐	เทศบาลตำบล ปทุมราชวงศา
๑๙	โครงการก่อสร้างบ้านที่อยู่อาศัยให้ผู้ ด้อยโอกาส ผู้ยากไร้และผู้ยากจน	เทศบาลตำบล ปทุมราชวงศา	๒๐๐,๐๐๐	๒๐๐,๐๐๐	๒๐๐,๐๐๐	๐	เทศบาลตำบล ปทุมราชวงศา
๒๐	โครงการสร้างเสริมสุขภาพด้วยการ ออกกำลังกายและกิจกรรมสนับสนุนให้ ประชาชนสุขภาพอนามัยดีขึ้น	เทศบาลตำบล ปทุมราชวงศา	๒๐,๐๐๐	๒๐,๐๐๐	๒๐,๐๐๐	๐	เทศบาลตำบล ปทุมราชวงศา
๒๑	โครงการป้องกันภัยแล้ง/ภัยหนาว อุทกภัยและสาธารณสุข	เทศบาลตำบล ปทุมราชวงศา	๕๐๐,๐๐๐	๕๐๐,๐๐๐	๕๐๐,๐๐๐	๐	เทศบาลตำบล ปทุมราชวงศา
๒๒	โครงการส่งเสริมและสนับสนุนการ พัฒนาคุณภาพชีวิตของคนชรา คน พิการและผู้ด้อยโอกาส	เทศบาลตำบล ปทุมราชวงศา	๑๐๐,๐๐๐	๑๐๐,๐๐๐	๑๐๐,๐๐๐	๐	เทศบาลตำบล ปทุมราชวงศา
๒๓	โครงการส่งเสริมกลุ่มอาชีพเลี้ยงสัตว์	อบต.คำโพน	๑๕๐,๐๐๐	๑๕๐,๐๐๐	๐	๐	อบต.คำโพน
๒๔	สนับสนุนหมู่บ้านเศรษฐกิจพอเพียง	อบต.คำโพน	๑๐๐,๐๐๐	๐	๐	๐	อบต.คำโพน
๒๕	โครงการส่งเสริมกลุ่มอาชีพ / กลุ่ม องค์กรเอกชนทุกกลุ่ม	อบต.คำโพน	๑๐๐,๐๐๐	๐	๐	๐	อบต.คำโพน
๒๖	สนับสนุนเครื่องผลิตปุ๋ยชีวภาพ (อัดเม็ด)	อบต.คำโพน	๐	๕๐,๐๐๐	๐	๐	อบต.คำโพน
๒๗	โครงการอุดหนุนสาธารณสุขมูลฐาน ประจำหมู่บ้าน	เทศบาล ตำบลห้วย	๑๙๕,๐๐๐	๑๙๕,๐๐๐	๑๙๕,๐๐๐	๐	เทศบาล ตำบลห้วย
๒๘	โครงการซ่อมแซมที่อยู่อาศัยสำหรับ ผู้สูงอายุ ผู้ด้อยโอกาส ผู้มีรายได้น้อย	เทศบาล ตำบลห้วย	๑๐๐,๐๐๐	๑๐๐,๐๐๐	๑๐๐,๐๐๐	๐	เทศบาล ตำบลห้วย
๒๙	โครงการสงเคราะห์ผู้ยากไร้ ผู้ด้อยโอกาสผู้ป่วยเรื้อรัง คนพิการ และผู้สูงอายุ	เทศบาล ตำบลห้วย	๕๐,๐๐๐	๕๐,๐๐๐	๕๐,๐๐๐	๐	เทศบาล ตำบลห้วย

ที่	ชื่อโครงการ	แหล่ง งบประมาณ	งบประมาณดำเนินการ (บาท)				หน่วย ดำเนินการ
			พ.ศ.๒๕๖๐	พ.ศ.๒๕๖๑	พ.ศ.๒๕๖๒	พ.ศ.๒๕๖๓	
๓๐	โครงการส่งเสริมกลุ่มสตรีเนื่องในวัน กลุ่มสตรีสากล	เทศบาล ตำบลห้วย	๓๐,๐๐๐	๓๐,๐๐๐	๓๐,๐๐๐	๐	เทศบาล ตำบลห้วย
๓๑	โครงการสอนวิชาชีพท้องถิ่น	เทศบาล ตำบลห้วย	๔๐,๐๐๐	๐	๐	๐	เทศบาล ตำบลห้วย
๓๒	โครงการฝึกอบรมการปฏิบัติศาสนพิธี	เทศบาล ตำบลห้วย	๕๐,๐๐๐	๐	๐	๐	เทศบาล ตำบลห้วย
๓๓	โครงการส่งเสริมคุณธรรมจริยธรรม ให้กับประชาชน	เทศบาล ตำบลห้วย	๒๐,๐๐๐	๐	๐	๐	เทศบาล ตำบลห้วย
๓๕	ปรับปรุงสภาพแวดล้อมที่อยู่อาศัย สำหรับคนพิการ	อบต.โนนงาม	๑๐๐,๐๐๐	๑๐๐,๐๐๐	๑๐๐,๐๐๐	๐	อบต.โนนงาม
๓๖	สมทบกองทุนหลักประกันสุขภาพ แห่งชาติ	อบต.โนนงาม	๑๒๐,๐๐๐	๑๒๐,๐๐๐	๑๒๐,๐๐๐	๐	อบต.โนนงาม
๓๗	สนับสนุนกองทุนสวัสดิการชุมชน	อบต.โนนงาม	๑๒๐,๐๐๐	๑๒๐,๐๐๐	๑๒๐,๐๐๐	๐	อบต.โนนงาม
๓๘	แข่งขันกีฬาต้านยาเสพติด	อบต.โนนงาม	๑๐๐,๐๐๐	๑๐๐,๐๐๐	๑๐๐,๐๐๐	๐	อบต.โนนงาม
๓๙	ก่อสร้างทางสำหรับจักรยาน	อบต.โนนงาม	๕๐,๐๐๐	๕๐,๐๐๐	๕๐,๐๐๐	๐	อบต.โนนงาม
๔๐	โครงการปั่นเพื่อสุขภาพ	อบต.โนนงาม	๒๐,๐๐๐	๐	๐	๐	อบต.โนนงาม
๔๑	โครงการส่งเสริมเศรษฐกิจแบบ พอเพียง	อบต.ลือ	๑๔๐,๐๐	๐	๐	๐	อบต.ลือ
๔๒	ส่งเสริมเยาวชน(ผู้ป่วยผู้พิการผู้ติดยา เสพติด)	อบต.ลือ	๐	๐	๕๐,๐๐๐	๐	อบต.ลือ
๔๓	เงินสมทบกองทุนหลักประกันสุขภาพ	อบต.ลือ	๑๓๐,๐๐	๐	๐	๐	อบต.ลือ
๔๔	โครงการธนาคารข้าวชุมชน	อบต.ลือ	๐	๐	๕๐,๐๐๐	๐	อบต.ลือ