


แผนที่โดยสังเขปโครงการขุดลอกคลองห้าฝั่งตะวันตกกเริ่มจากแยกคลองบางปลาถึงสุดเขตตำบลบางปลาหมู่ที่ 9, 6, 7
ขุดลอกให้มีขนาดกว้างเฉลี่ย 6.00 เมตร ลึกจากเดิมโดยเฉลี่ย 1.00 เมตร ยาว 5,400.00 เมตร

แผนที่โดยสังเขป



แบบโครงการ

โครงการขุดลอกคลองบางกะสี
เริ่มจากแยกคลองบางปลาถึงสุดเขต
ตำบลบางปลา

สถานที่

หมู่ที่ 9, 6, 7 ตำบลบางปลา อ.บางพลี
จ.สมุทรปราการ

สำรวจ

(นายสมศักดิ์ ชูคำ)
หัวหน้าฝ่ายออกแบบและควบคุมอาคาร

เขียนแบบ

(นายสมศักดิ์ ชูคำ)
หัวหน้าฝ่ายออกแบบและควบคุมอาคาร

ออกแบบ

(นายชัยวัฒน์ เสง)
วิศวกรโยธาชำนาญการ

ตรวจ

(นายชำนาญ เสง)
ผู้อำนวยการกองช่าง


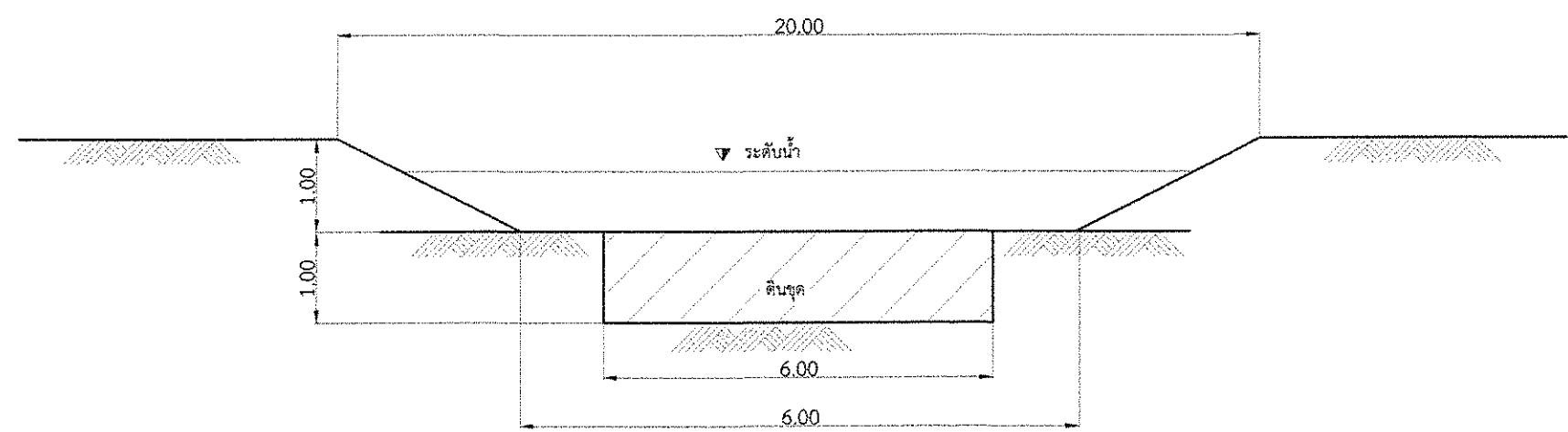
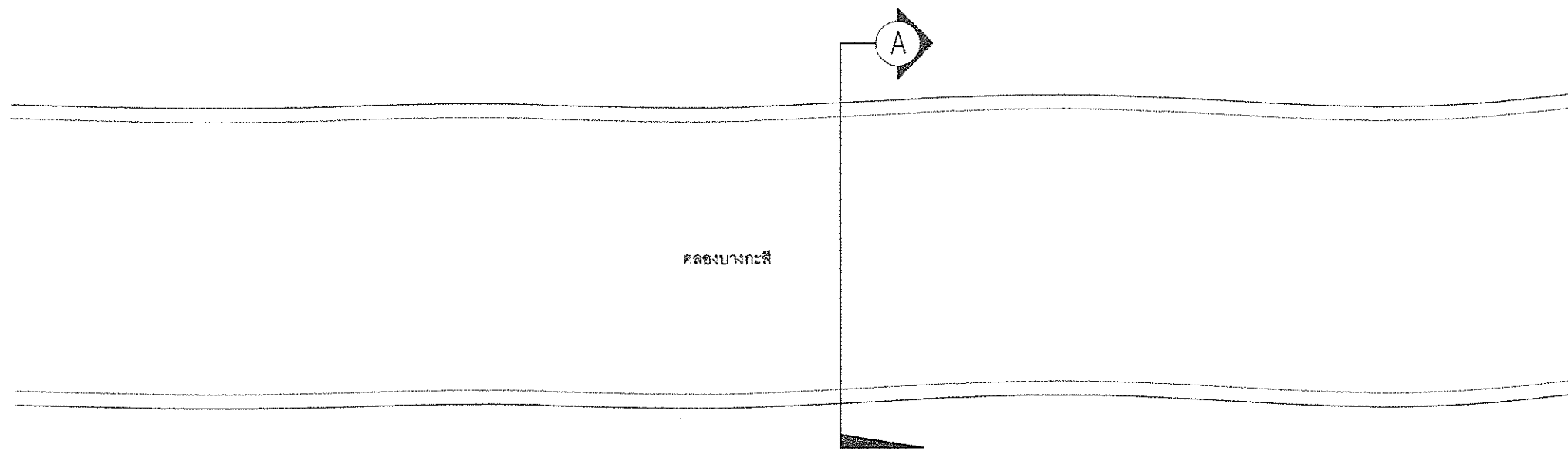
เห็นชอบ

(นางธันยพัทธ์ แก้วคุ้ม)
ปลัดองค์การบริหารส่วนตำบลบางปลา

อนุมัติ

(นางธันยพัทธ์ แก้วคุ้ม)
ปลัดองค์การบริหารส่วนตำบลบางปลา ปฏิบัติหน้าที่
นายกองค์การบริหารส่วนตำบลบางปลา

มาตราส่วน : ว.ค.บ. :



แบบโครงการ

โครงการขุดลอกคลองบางกะสี
เริ่มจากแยกคลองบางปลาถึงสุดเขต
ตำบลบางปลา

สถานที่

หมู่ที่ 9, 6, 7 ตำบลบางปลา อ.บางพลี
จ.สมุทรปราการ

สำรวจ

(นายสมศักดิ์ ชูคำ)
หัวหน้าฝ่ายออกแบบและควบคุมอาคาร

เขียนแบบ

(นายสมศักดิ์ ชูคำ)
หัวหน้าฝ่ายออกแบบและควบคุมอาคาร

ออกแบบ

(นายชัยวัฒน์ เสงี่ยม)
วิศวกรโยธาสถาปัตยกรรม

ตรวจ

(นายชำนาญ ภูมิณี)
ผู้อำนวยการกองช่าง

เห็นชอบ

(นางธัญพัทธ์ แก้วนุ่น)
ปลัดองค์การบริหารส่วนตำบลบางปลา

อนุมัติ

(นางธัญพัทธ์ แก้วนุ่น)
ปลัดองค์การบริหารส่วนตำบลบางปลา ปฏิบัติหน้าที่
นายกองค์การบริหารส่วนตำบลบางปลา

มาตราส่วน : 1:1000

แผ่นที่ 02

รวม 02